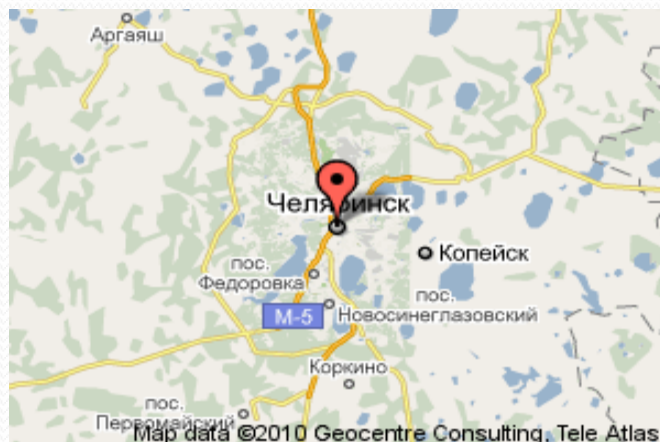


An aerial photograph of Chelyabinsk, Russia, showing a dense urban landscape. In the foreground, a wide, tree-lined pedestrian walkway runs alongside a busy street filled with cars. The trees have autumn foliage in shades of yellow and orange. In the middle ground, a large, light-colored, rectangular building with a grid-like facade is prominent. The background is filled with various other buildings, including a tall, blue glass skyscraper. The overall scene is a vibrant cityscape.

# Челябинск

Новикова Екатерина, 7 А

# Географическое положение



Челябинск расположен на восточном склоне Уральских гор ( $55^{\circ}$  с. ш.,  $61^{\circ}$  в. д.). Геологическое расположение — западная часть — Урал (граниты), восточная часть — Западная Сибирь (осадочные породы), таким образом город находится на границе Урала и Сибири. Город стоит на реке Миасс. Территорию Челябинска омывают Шершнёвское водохранилище и три озера: Смолино, Синеглазово, Первое. С юго-запада до севера Челябинск подковообразно укутывает Сосновский район.. С восточной стороны к Челябинску примыкает город-спутник Копейск. На северо-востоке Челябинск граничит с Красноармейским районом. Территория 501 кв. м.



# Возникновение города



Здание вокзала 1892 г.



История становления Челябинска уходит своими корнями в XVIII век. Он был основан 13 сентября 1736 г. на реке Миасс как сторожевая крепость на пути из Зауралья в Оренбург. В 1743 г. Челябинск стал центром крупной Исетской провинции. В крепости находились Исетская провинциальная канцелярия, управление исетскими казаками (с 1799 г. входили в состав Оренбургского казачьего войска), духовное правление, гостиный двор. В 1781 г. Челябинск получил статус уездного города.

# Военное время



Важнейшую роль играл Челябинск во время Великой Отечественной войны как тыловой город. Уже в начале войны **Челябинск обрел второе, неофициальное имя - Танкоград**. После соединения мощностей Челябинского тракторного завода с двумя эвакуированными предприятиями - ленинградским Кировским и Харьковским моторостроительным - вся эта громада переключилась на выпуск танков. В послевоенное время Челябинск также имел огромное значение для страны. Он стал поставщиком оборудования, техники, кадровых ресурсов для восстановления Сталинграда, Донбасса, Днепрогэса и других территорий СССР.

# Численность города



Ежегодно численность населения Челябинской области сокращается на 20.000. Как показала перепись населения России 2002 года, число жителей уменьшается во всех регионах страны, за исключением Москвы (которую выручает обилие приезжих) и южных районов (где большинство составляют мусульмане и буддисты и где немало беженцев из "горячих точек"). На данный момент в Челябинске проживают 1,09 млн. человек.


# Функции города



Челябинск – многофункциональный город. В нём развита экономика и промышленность, культура и наука.



# Место города в развитии страны



Огромную роль в развитии страны сыграло строительство заводов в Челябинске. Челябинск – крупный индустриальный центр страны.


# Туристическая карта



Украшением и гордостью города стала пешеходная улица Кировка, которую также называют челябинским Арбатом. На Кировке установлены 19 декоративных скульптур и композиций, в которых воплощены образы исторических и литературных персонажей.



Есть ещё много мест, которые следует посетить – театр, картинную галерею...



# Ресурсы

- Материалы Википедии;
- Официальный сайт города Челябинска;
- <http://venagid.ru/wp-content/uploads/2009/02/michaeiertrakt-500x375.jpg>