

«Моя улица»



Презентация «Моя улица»

- Сухов Андрей
- 7 класса «А»
- ГОУ СОШ
- «Школа здоровья» № 901
- Г.Москва
- Руководитель:
- Нехорошева Н.В.

Содержание

- **Николоямская улица**
- Московский медицинский колледж № 7
- Дом № 62
- Историческая улица
- Происхождение названия
- **История улицы**
- Бывшая Рогожская полицейская часть
- **Примечательные здания**
По нечётной стороне:
- Церковь св. Алексия
- **Примечательные здания**
По чётной стороне
- **Улица в Советское время (Ульяновская улица)**
- **Улица на полотнах художников**



Николоямская улица (в 1919—1992 Ульяновская улица; начало улицы также именовалось Симеоновской улицей) — радиальная улица в Таганском районе Центрального административного округа города Москвы. Проходит от Яузской улицы, пересекая Садовое кольцо под Ульяновской эстакадой, до Андроньевской площади. Нумерация домов от Яузской улицы. К улице примыкают: с нечётной (северной) стороны Берников, Лыщиков, Сивяков, Николоямский, Шелапутинский переулки; с чётной (южной) стороны Землянский, Малый Дровяной, Большой Дровяной, Пестовский переулок, Николоямский тупик и улица Станиславского (б. Малая Коммунистическая).

Николоямская улица



Московский медицинский колледж № 7

Николоямская улица
связана с моей семьёй. С
1984 года по 1989 год в
Московском медицинском
колледже № 7 (дом № 33)
училась моя мама.



Дом № 62

А в доме № 62
строение 1
находится офис
Строительного
управления № 120,
где более 30 лет
работала
инженером моя
бабушка.



Историческая улица

Моя мама рассказывала, что в маленьких переулках, примыкающих к улице, часто снимали исторические фильмы. А около работы бабушки была пекарня и магазин, где продавали свежий хлеб, мама с подружками часто там были. Пекарня знаменитого булочника Филлипова Д.И. построена в 1789 году. В 90-х годах 20-го века её закрыли.



Происхождение названия


- От церкви святителя Николая в Рогожской Ямской слободе — «Николы на Ямах», стоявшей на углу Николоямского переуллка на месте нынешнего типового дома № 39. Храм был построен в первой половине XVIII века, снесён в конце 1950-х гг.



История улицы

Николоямская улица — часть древней дороги на Владимир (Солянка-Яузская улица-Шоссе Энтузиастов). 26 ноября 1606 года здесь произошло сражение между войсками царя Василия Шуйского и бандформированиями Ивана Болотникова. В конце XVII века в начале улицы, на месте нынешней библиотеки иностранных языков, стоял Яузский дворец Петра I.

Известна местность еще с XV века, когда тут по обеим берегам реки Яузы располагались великокняжеские сады Ивана III. В конце XVI века рядом с Яузской улицей образовалась слобода, основанная поселенными сюда ямщиками, перевозившими товары и седоков в село Рогожи (ныне-Ногинск). Слобода стала именоваться Рогожской, а через нее пролегла дорога, названная Николоямской улицей от построенной здесь церкви Николы, что в "Ямах".



История улицы


Сооруженный в 1592-1593 годах Земляной вал разделил Николоямскую на две части. Да и образовавшееся дальше по тракту старообрядческое кладбище привлекло сюда купцов старой веры. Они начали отстраиваться до вала, а ямщиков "оттеснили" за него. Интересно, что сообщение по улице нарушилось, поскольку прямого проезда не было, и приходилось объезжать через Таганские ворота...

Огромный ущерб нанес этим местам пожар Москвы 1812 года. Выгорело все дотла, поскольку дома подавляюще были деревянными, но купцы-народ предприимчивый, и вскоре, после изгнания французов, улица "возродилась" зданиями каменными, двухэтажными...



История улицы

Настало время, и Земляной вал снесли, а Николоямская воссоединилась и вновь обрела целостный вид. Зажила она своей неторопливой патриархальной жизнью. Потихоньку обновлялась, но оставалась все также двухэтажной и размеренной... Грянула революция 1917 года, и дома муниципализировали. Старое название убрали и дали улице имя Ульяновская в честь фамилии вождя мировой революции, между прочим, еще при его жизни. Церковь Николы снесли в несколько приемов. В 1929 году уничтожили колокольню, а храм продержался до 1959-го, но в этот год разрушили и его. Созданное Садовое кольцо на месте Земляного вала пересекло улицу, но сооруженная здесь эстакада лишь пролегла над уже названной Ульяновской и не нарушила ее целостность.



Бывшей Рогожская полицейская часть



■ А вот поднимается над улицей
восстановленная каланча
бывшей Рогожской
полицейской

части. Отсюда постоянно велось
наблюдение за окрестностями на
случай беспорядков и всяких
пожаров опасных. Сама же
полицейская часть располагалась в
помещении бывшей городской
усадьбы, существовавшей тут до
1819 года. А уже в основе здания-
вообще руины XVII века.

Примечательные здания

По нечётной стороне:

- № 1 — Библиотека иностранных языков имени М. И. Рудомино
- № 7/8 — ЗАО АМИ БАНК
- № 11 — городская усадьба (1899, арх. А. Е. Вебер)
- № 19 — Доходный дом (1902, архитектор М. Е. Приёмывшев)
- № 21/7 стр. 3 — жилой дом (1900 арх. В. А. Властов)
- № 23/58 -
- № 31 -
- № 33 - Московский Медицинский Колледж № 7
- № 45 -
- № 47 -
- № 49 — усадьба Залогоиной
- № 51 — усадьба XVIII века, флигели 1850-х гг.
- № 53 — два дома, XIX века
- № 59 — Храм Сергия Радонежского в Рогожской слободе. Перестроен в 1835 году архитектором Ф. М. Шестаковым. Отделка Храма осуществлена в 1900 году архитектором И. Т. Барютиным.





Дом № 49

Усадьба Залогоиной



Дом №19

Доходный дом



Дом № 51

Городская усадьба 18 века



Дом № 1

Библиотека иностранных языков
Им. М. И. Рудомино

Церковь св.Алексия



Правую сторону венчает покалеченная временем и людьми церковь св.Алексия, давшая название целой слободе, находившейся восточнее храма. Церковь восстанавливается и представляет собой памятник эпохи московского барокко.

Построена она еще в 1748-1751 годах и названа в честь митрополита Алексия.

А по преданию возвели ее на том месте, где останавливался св.Сергий Радонежский, чтобы наблюдать за сооружением Спасо-Андроньевского монастыря...

По чётной стороне:

- сквер на стрелке Яузской улицы — здесь стоял храм св. Стефана
- № 4 — жилой дом XIX века
- № 6 — Яузская больница, флигели бывшей усадьбы Баташёва, выходящей фасадом на Яузскую улицу
- № 8 — двухэтажный дом XIX века, посольство Маврикия
- № 10 — Храм Симеона Столпника за Яузой, 1798, арх. Р. Р. Казаков. Иконостас спроектирован в 1837 году архитектором Н. И. Чичаговым.
- № 12, 14, 18, 22, 26, 28 — двухэтажные дома XIX века
- № 16 — на этом месте до 1976 стояла городская усадьба 1803—1817 гг. постройки. Усадьбы нет, а запись в реестре памятников — есть.
- № 32 -
- № 36 — жилой дом XIX века, в руинах, началась «реконструкция»
- № 38 -
- № 40 -
- № 42 — музыкальная школа имени Н. А. Алексеева. Построена в 1880-е гг. на средства самого Алексеева как городское училище.
- № 44 -
- № 46 -
- № 48 — городская усадьба конца XIX века
- № 52 — жилой дом XVIII века
- № 54 — Рогожская полицейская часть (до 1819 — городская усадьба). В основе здания — руины XVIII века. На их основе в 1990-е гг была восстановлена копия исторической каланчи
- № 56 -
- № 58 -
- № 60/29 — Храм св. Алексея Митрополита, 1748—1752



Дом №42

Музыкальная школа им. Н.А. Алексеева



Дома № 14,16



Бизнес-центр Мосэнка
Плаза 5

Дом №54



Дом №6

Яузская больница
(усадьба И.Р.Баташова. И.Р.Баташова.w.ru


1882 г



Дом № 60/29



Улица в Советское время (Ульяновская улица)



Вот такая она – Николоямская улица.
Сколько раз по ней пройдёшь –
столько нового и увидишь. Попробуйте!



Источник информации

- www.deryabino.ru
- <http://simeonstolpnik.prihod.ru>
- images.yandex.ru [улица Николоямская](#)
[Москва фото](#)
- [Николоямский улица — Википедия](#)