

**Чтобы потомкам будущее дать,
нам воду нужно в чистоте держать!**



Видение:

- Восстановлен уровень воды в озере
- Иртыш полноводен
- Восстановилось и увеличилось биоразнообразие как водных организмов так и прибрежной зоны





Омская область

➤ Местоположение :

**Саргатский и Большереченский районы
Омской области, пойма реки Иртыш**

➤ Удаленность от населенных пунктов:

р.п. Саргатское – 43 км

р.п. Большеречье – 80км

г. Омск – 150км

➤ Площадь зеркала – **114 га**

➤ Глубина озера – **2-4м**

➤ Питание:

**сток реки Баловка,
озеро Линево,
поверхностные осадки**



Дерево

Выступают против проекта

проблем

Поддерживает население против
Установки водопропускной трубы

Боязнь потери авторитета
местной администрацией
перед населением

Отсутствие стока
воды в озеро

Нарушение
нереста рыб

Заиливание
родников

Трудность
трудо -
устройства

Боится
потерять
должность

Сохранение глухой
дамбы

Влияние на решение
местной администрации

Нет дороги через реку


**Люди выступают
против проекта**

Боятся потерять воду

Непонимание местными
жителями целей проекта

Падает уровень воды в реке

Мало знают о проблеме
и о последствиях



ГОРР

Стейкхолдеры	Характеристика	Статус	Интерес	Проблема
Местная администрация	Закон	местный	Исключение конфликта	Конфликт
Районная администрация	закон	муниципальный	Исключение конфликта	Конфликт
НГО	деятельность	местный	Восстановление ВО	Непонимание
Фермеры	ресурсы	местный	прибыль	Ресурсы
Местные жители	участие	местный	благополучие	Конфликт
Экоцентр	координация	областной	Восстановление ВО	Непонимание
Зоопрак	использование	федеральный	Наличие ВО	Конфликт
БВУ	контроль	региональный	поддержка	Отсутствие
Минпром	контроль	областной	поддержка	Отсутствие
Проектный институт	консультация	областной	разработка	Отсутствие
СМИ	информация	муниципальный	информация	Сенсация
Школа	деятельность	местный	воспитание	Непонимание
Росприроднадзор	контроль	областной	поддержка	Отсутствует
МЧС	контроль	муниципальный	поддержка	Отсутствует
Рыбинспекция	контроль	муниципальный	поддержка	Отсутствует
Туризм	использование	областной	рекреация	Отсутствие рекреации

Диаграмма жизнеспособности (ВИТА)

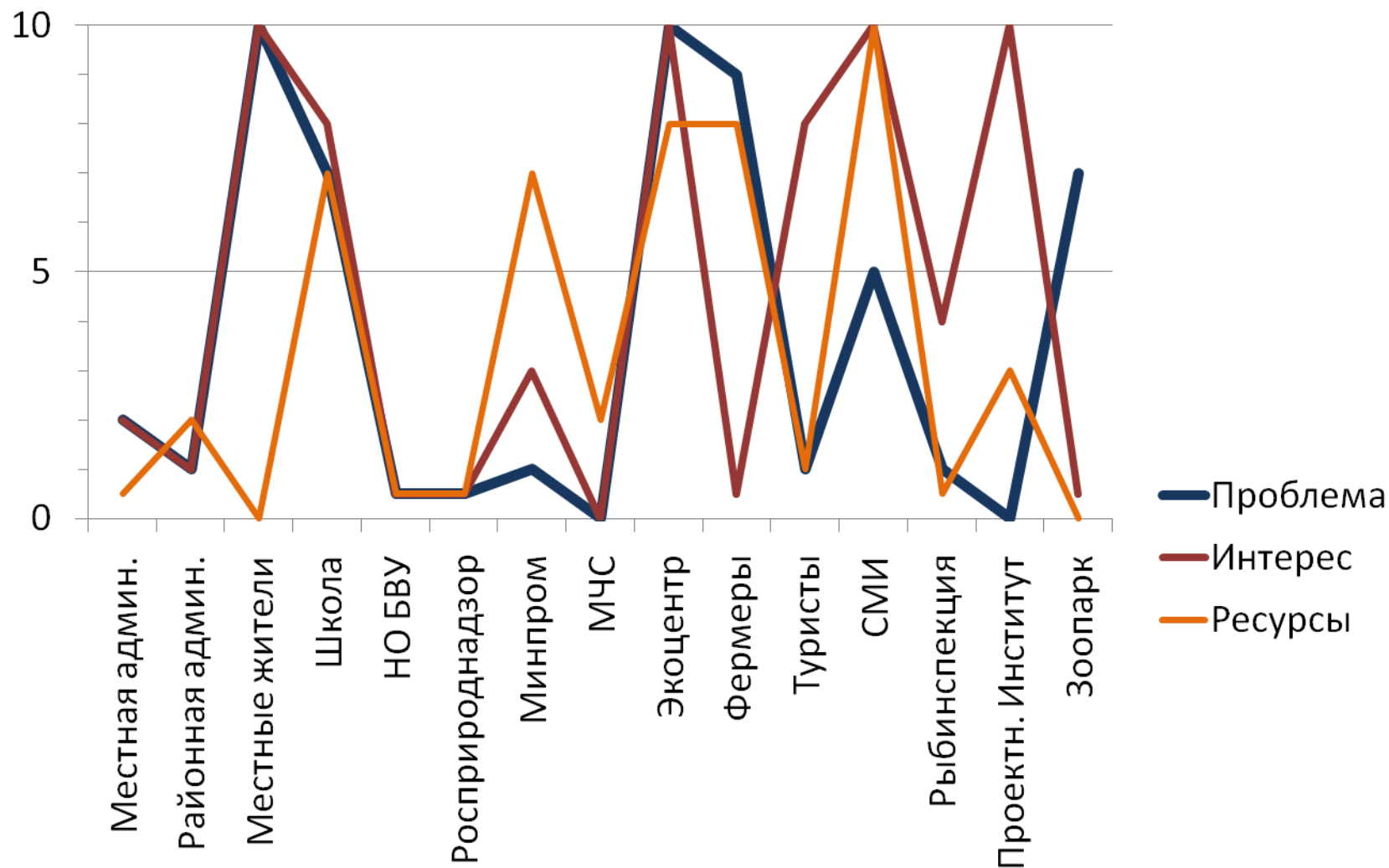
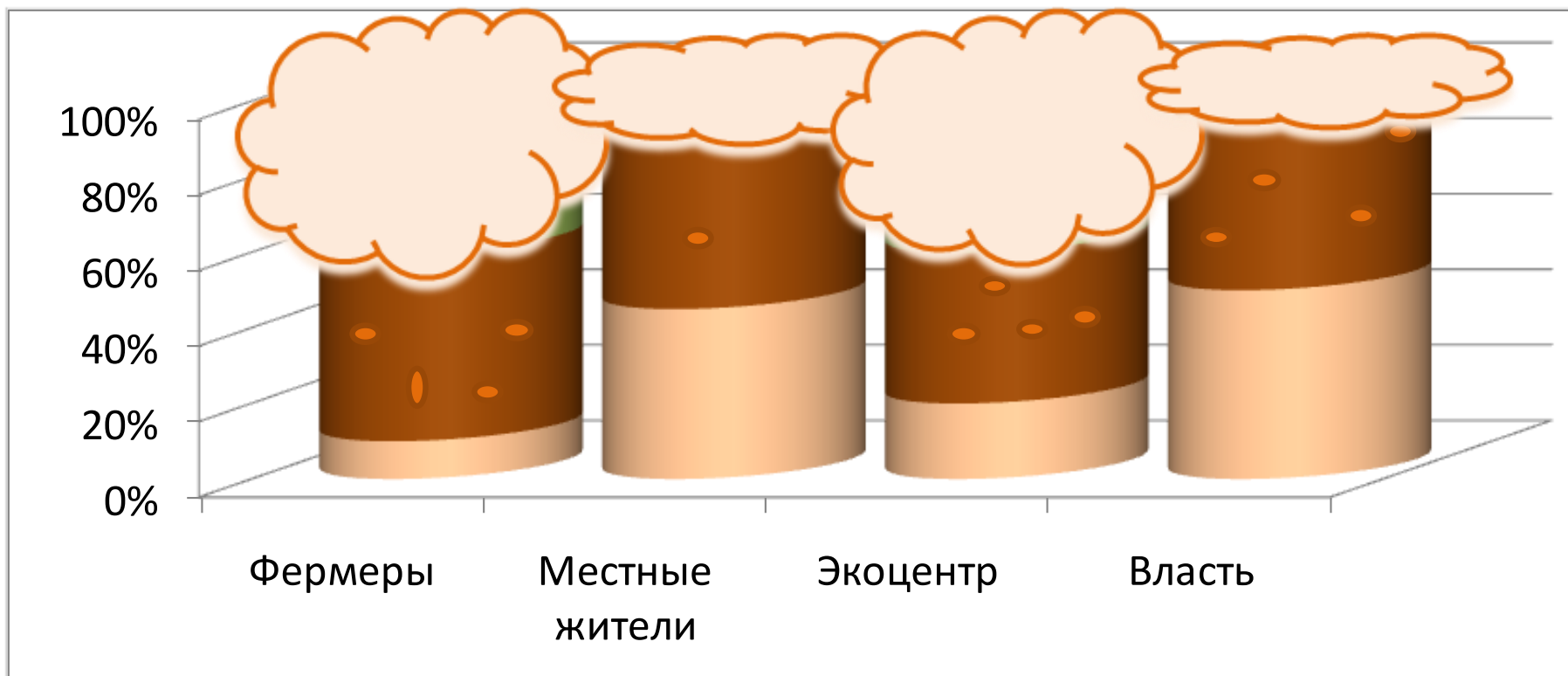





Диаграмма «Лакомый кусочек»



-  - тесто (проблемы)
-  -орешки (интерес)
-  - безе (ресурсы)

Дерево задач



SMART - задача

К 15.08.2011 года (к 50-летию открытия Уральским ГУ стоянки древнего человека, поселившегося 10 000 лет назад на территории д. Черноозерье Саргатского района Омской области) планируется установить водопропускные трубы в глухих дамбах на р. Федуковка в целях восстановления уровня воды в озере Инберень силами общественных организаций и 90% местных жителей под руководством экологического центра.

Ответственный исполнитель: Экологический центр.

Направления деятельности

Информационная

- Издание листовок
- Создание сайта
- Организация периодического издания (раз в месяц, на период проекта)
- Информационные встречи
- Акции по привлечению внимания к проблемам озера
- Выпустить буклеты
- Выпустить календари
- Выступление в СМИ
- Снять фильм об озере
- Выпустить сборник «Напитки и блюда из воды»

Экономическая

- Строительство детской игровой площадки

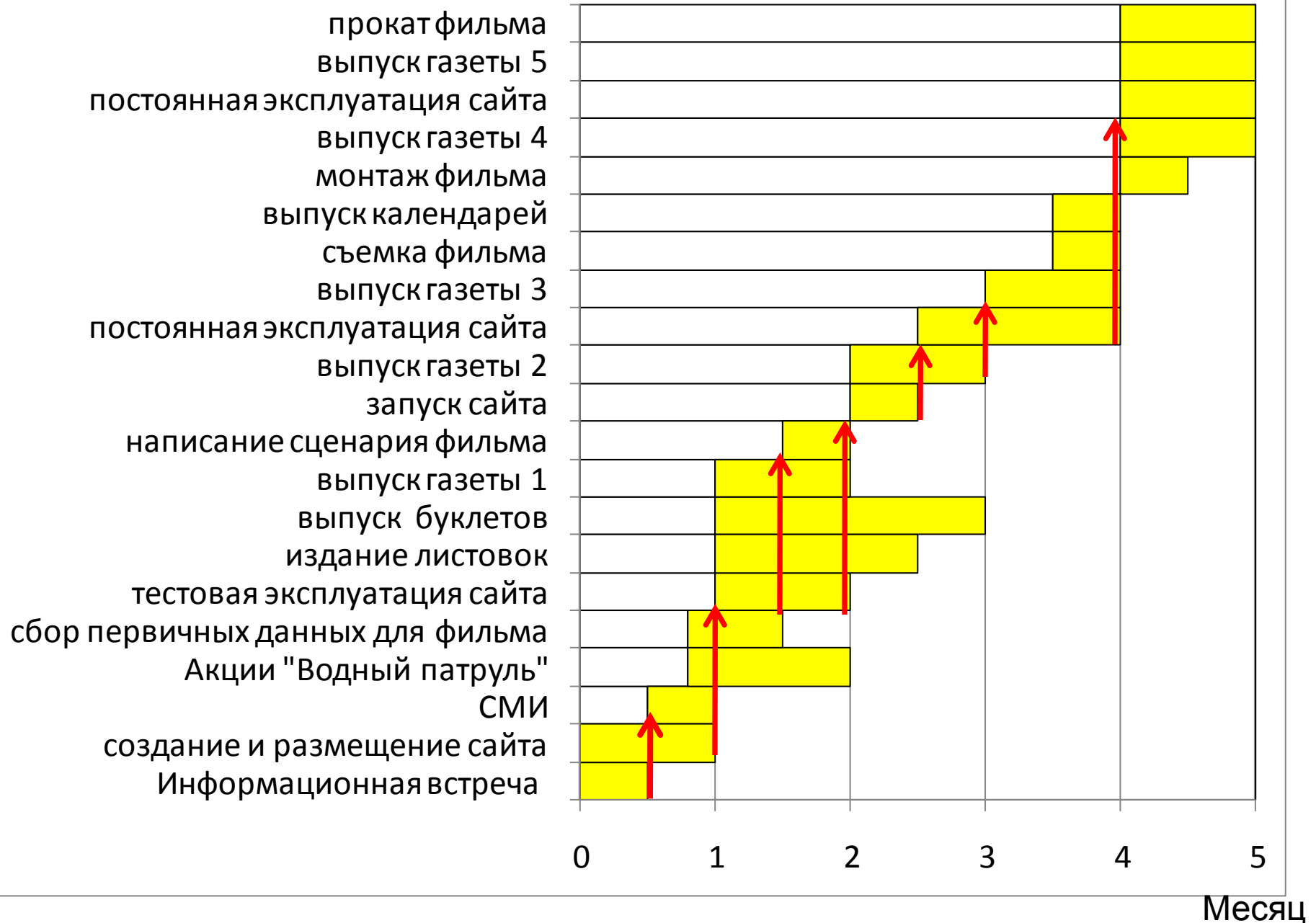
Образовательная

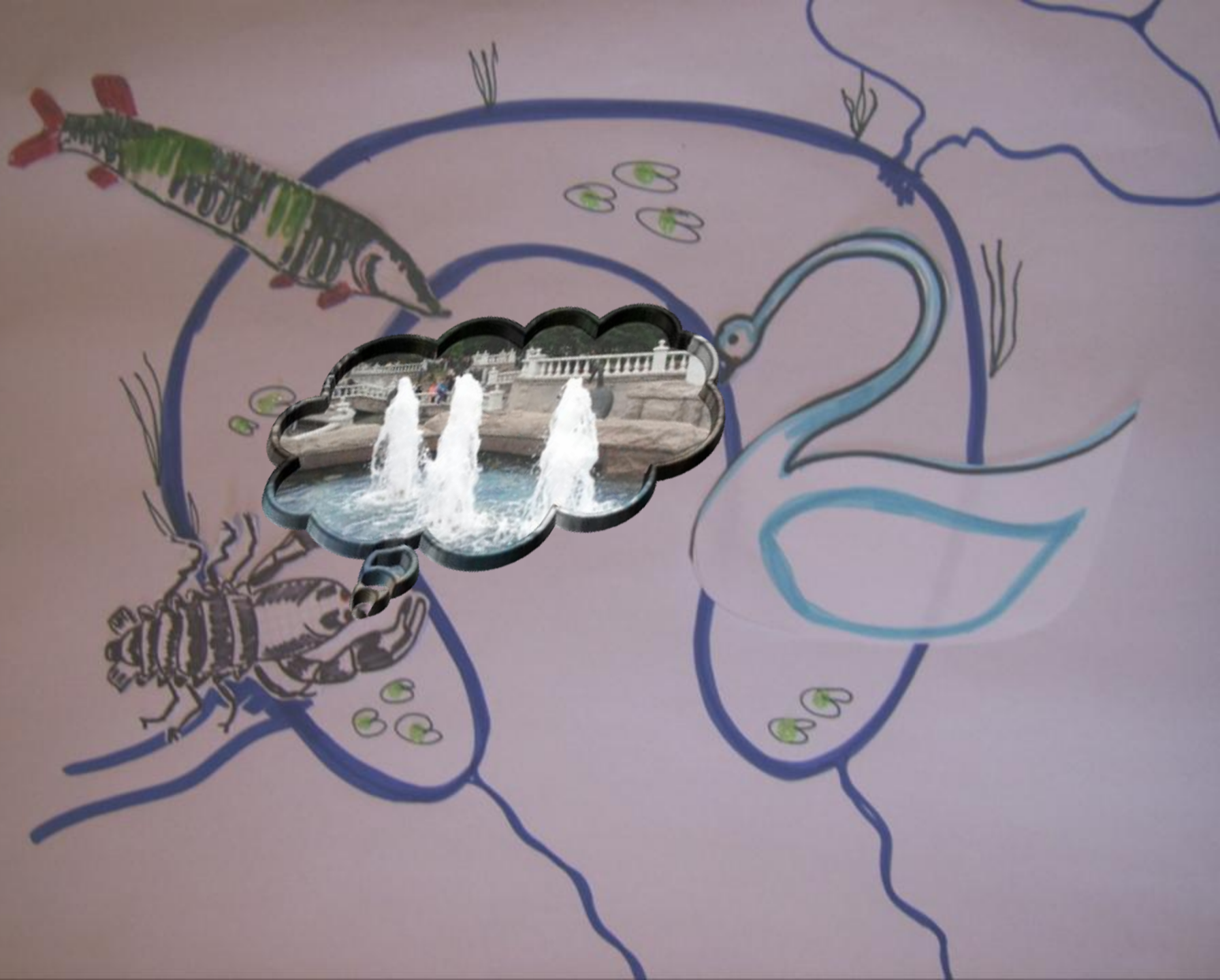
- Проведение межрайонной НПК
- Проведение олимпиады по краеведению
- Провести конкурс плакатов
- Провести конкурс стихов, легенд, рассказов
- Выступление на августовской конференции учителей на секциях
- Провести «День журавля»
- Провести «День рождения реки»
- Провести «Всемирный День воды»
- Создать экологическую тропу

План по достижению краткосрочных задач

К августу 2010 года 65% населения вовлечено в интегрированное управление водными ресурсами на озере.

План действий





Спасибо за внимание!
До новых встреч!!!

