


Урок географии 6 класс



Тема ??????



- водная часть поверхностного покрова земного шара , исключая сухопутные воды рек , озер и болот
/СЛОВАРЬ ГЕОГРАФИЧЕСКИХ ПОНЯТИЙ И ТЕРМИНОВ/
- основная часть [гидросферы](#), составляющая 94,2 % всей её площади, непрерывная, но не сплошная водная оболочка [Земли](#), окружающая [материки](#) и [острова](#) /Википедия/
- непрерывная водная оболочка Земли, окружающая материки и острова и обладающая общностью солевого состава.
- /Энциклопедия «Вокруг света»/



Мировой океан, части Мирового океана




Цель: выявить особенности частей Мирового океана

Задачи:


1. Изучить части Мирового океана
2. Проанализировать состав гидросферы
3. Научиться находить части Мирового океана на географической карте
4. Изучить свойства вод океанов
5. Составить модель /схему/ частей Мирового океана




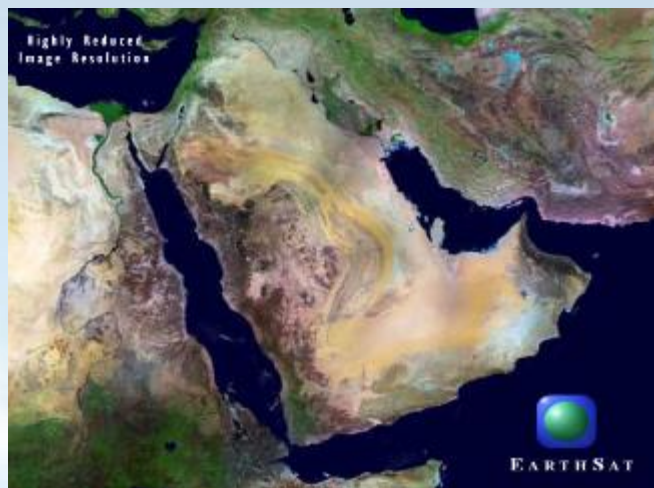

Географические объекты земной суши в Мировом океане




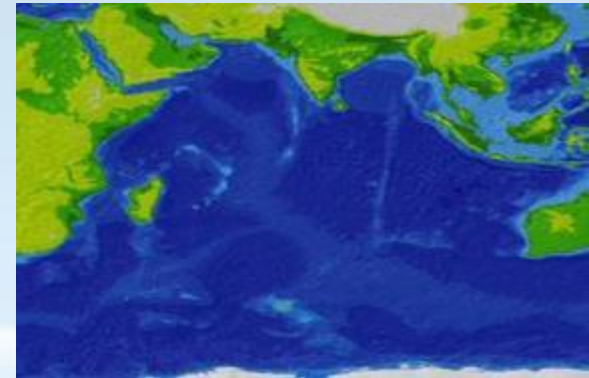

Географические объекты земной суши в Мировом океане





Географические объекты земной суши в Мировом океане




Водные географические объекты в Мировом океане









Карта понятий

- Выделение смысловых (гравных) единиц текста и оформление их в виде грозди, пучка, созвездия



Критерии оценивания



Ученик			
Критерий	Баллы		
1. Используются все термины и понятия, входящие в данный раздел. (Один термин –1 балл)	13		
2. Установлены взаимосвязи (Одна взаимосвязь - 1балл)	8		
3. Указаны конкретные примеры (Один пример-1 балл)	16		
4. Подобрано правильно определение (Одно определение – 1 балла)	8		
5. Аккуратность оформления (0-5 баллов)	5		
6. Наличие картинок, рисунков, выделение цветом (Одна картинка, рисунок, цвет - 1 балл)	8		
Итого	58		

Оценивание

29 – 38 – «3»

39 -48 – «4»

49 – 58 – «5»

Части Мирового океана

Объекты суши

Водные объекты

Материки

Острова

Полуострова

Архипелаги

Океаны

Моря

Заливы

Проливы

Евразия
С. Америка
Ю. Америка
Антарктида
Австралия
Африка

Мадагаскар
Гренландия
Калимантан

Лабрадор
Сомали
Аравийский

Филиппинский
Малайский
Канадский
Арктический

Тихий
Атлантический
Индийский
Северный
Ледовитый

Окраинные

Внутренние

Карское
Аравийское
Баренцево

Средиземное
Каспийское
Чёрное

Бенгальский
Мексиканский
Гвинейский

Филиппинский
Малайский
Канадский
Арктический

участок суши в
море, озере или
реке,
окруженный со
всех сторон
водой

группа островов,
расположенных
близко друг к другу

крупнейший водный
объект, составляющая
часть Мирового океана,
расположенный среди
материков, обладающий
системой циркуляции
вод и другими
специфическими
особенностями

часть океана,
отделенная от
него островами
или
полуостровами,
отличающаяся от
океана
своими свойствами воды,
обитателями

часть океана, моря,
озера или другого
водоёма, глубоко
вдающаяся в сушу

узкое водное
пространство,
ограниченное с двух
сторон берегами

обширное
пространство суши,
омываемое морями
и океанами

участки материков
и островов,
глубоко
вдающиеся в океан

Мировой океан един!
Изучать Мировой океан можно бесконечно!



Молодцы! Спасибо за урок!

Д.з: Составить топ – 8 «Самые – Самые»

