

Муниципальное бюджетное учреждение
дополнительного образования
«Детско-юношеский центр»
МО Ясненский городской округ

Словарик
«Города Оренбургской области»



Авторы-составители:

Шперль Дмитрий,
обучающийся объединения «Языкомания»

Хохленко Наталья Рафаиловна,
педагог дополнительного образования

2017г

Введение

Дорогой читатель, перед тобой словарь «Города Оренбургской области», но этот словарь отличается от тех, которыми тебе приходилось пользоваться. Работая с первой частью словарика, читатели смогут получить краткие сведения о некоторых городах Оренбургской области, понять, как возникли названия этих населенных пунктов, узнать, как правильно называть жителей данных городов. Вторая часть пособия – это практическая часть. После изучения материала первой части, читателям предлагается самое интересное – выполнить занимательные задания по данной теме. В конце словарика даются правильные ответы.

Не выходя из дома, сидя за столом, просто листая данное пособие, мы предлагаем совершить путешествие по городам Оренбургской области. Ведь у каждого города своё лицо, своё значение, своя уникальная история. Города в словаре расположены в алфавитном порядке. О каждом дана краткая справка.

Цель: формирование патриотических чувств у младших школьников посредством обогащения знаний об Оренбургской области.

Словарик адресован ребятам младшего школьного возраста и всем тем, кому интересна данная тема; будет полезен во внеурочной деятельности, в сфере дополнительного образования. Работа с данным пособием развивает познавательные способности, расширяет кругозор.

| Города, название жителей города | Что нам известно о нём |
|--|--|
| <p>Абдулино</p> <p>Абдулинцы, абдулинец.</p> | <p>Город расположен среди живописнейшей природы на реке Тирис (приток реки Ик), в 280 км к северо-западу от Оренбурга, недалеко от границы с Башкортостаном. Впервые упоминается в 1795 как нововозведённая деревня Абдулова с населением в 37 человек, названная в честь старейшины Абдулы Якупова. С 1818 года стала называться Абдулино после постройки в 1886-1888 годах Самара-Златоустовской железнодорожной станцией. В 1895 году в Абдулино был построен завод для переработки гречихи в крупы, крупная паровая мельница и элеватор. В 1923 году село Абдулино получило статус города. Промышленность в Абдулино главным образом пищевая: комбинат хлебопродуктов, молочный комбинат, по переработке подсолнечника, а также предприятия железнодорожного транспорта. Завод по выпуску запчастей и ремонту путевых машин, завод по изготовлению строительных материалов. Имеются месторождения известняка, гипса, охры. К юго-востоку от Абдулино, в верховьях реки Дёма, группа нефтегазовых месторождений.</p> <p>В городе много красивых старинных зданий, одним из них является здание железнодорожного вокзала 1895 года постройки. Имеется краеведческий музей.</p> |
| <p>Бугуруслан</p> <p>Бугурусланцы, бугурусланец, бугурусланка</p> | <p>Расположен на южных склонах Бугульминско-Белебеевской возвышенности, реке Большой Кинель, в 150 км северо-восточнее города Самары, в 270 км северо-западнее Оренбурга. В 990 юго-восточнее Москвы. Основан как слобода в 1748 году русскими крестьянами ремесленникам,</p> |

| | |
|---|---|
| | <p>переселившимся в Заволжье, сохранившее название башкирской деревни Бугуруслан. В 1781 году слобода получила статус уездного города Бугуруслан. С 1796 года в составе Бузулукской округи Оренбургской губернии, утратив статус уездного города. В 1802 году вновь стал уездным городом в составе Оренбургской губернии. С 1851 по 1928 г. Бугуруслан входит в состав Самарской Губернии. С 1934 город вошёл в состав Оренбургской области (с 1938 по 1957 годы Чкаловской).</p> <p>Во время Великой Отечественной войны в городе работало Центральное справочное бюро по розыску эвакуированных.</p> <p>Бугуруслан - один из центров нефтегазовой промышленности Волго-Уральского нефтегазового района (нефть обнаружена в 1936 году). Много предприятий пищевой промышленности. Здесь выращивают пшеницу, гречиху, подсолнечник, картофель, лук, занимаются животноводством.</p> <p>Драмтеатр имени Н.В.Гоголя (основан в 1898 году), краеведческий музей, много зданий 18-19 веков.</p> <p>В 30 км севернее Бугуруслана, на левом берегу реки между живописными холмами стоит старинное село Аксаково (ему больше двух столетий). Здесь прошли детские годы писателя Сергея Тимофеевича Аксакова. Здесь расположен его музей-заповедник. Окрестности Бугуруслана часто называют аксаковскими местами.</p> |
| <p>Бузулук</p> <p>Бузулучане, бузулучанин, бузулучанка</p> | <p>До 1934 года входил в состав Самарской губернии, город расположен на реках Самаре, Бузулуке и Домашке, в 230 км Северо-западнее Оренбурга и в 140 км юго-восточнее Самары. В 15 км к северу от города расположен национальный парк Бузулукский бор. Весной и летом 1736 года Оренбургской экспедицией, под руководством обер-секретаря Сената И.К.</p> |

| | |
|--|---|
| | <p>Кирилова были заложены ряд крепостей по реке Самара, в том числе и Бузулукская крепость от Олшанской, а от Оренбурга в 255 верстах. Название имеет от речки Бузулука впадающей в Самару, на месте развалин древнего башкирского городища. По указу 1781 года об учреждении Уфимского наместничества Бузулукская крепость получила статус уездного города и стала центром Бузулукского уезда. С 1851 по 1928 год Бузулук входил в состав Самарской губернии. 17 сентября 1833 года в Бузулуке остановился А. С. Пушкин. С 1934 город находится в составе Оренбургской области. Бузулук часто оказывался в центре исторических событий. В нём побывали пугачёвцы, во времена гражданской войны – армия атамана Дутова, передовые отряды армии Колчака, принимала присягу на верность Родине Чапаевская дивизия. В годы Великой Отечественной войны в Бузулуке выпускали продукцию для фронта 5 промышленных предприятий эвакуированных из западных районов страны, были сформированы 3 дивизии Красной Армии, Первый отдельный Чехословацкий батальон Людвиг Свободы, Польская армия генерала Владислава Андерса. В 1941 году в Бузулук был эвакуирован архив Народного комиссариата обороны СССР.</p> |
| <p>Гай</p> <p>Гайчане, гайчанин, гайчанка</p> | <p>Основан 9 мая 1959 года как посёлок строителей горно-обогатительного комбината при месторождении медно-колчедановых руд. Посёлок городского типа с 1965 года, город с 1979 года. История Гая и Гайского комбината началась в 1932 году с изыскательных работ, которые были начаты по инициативе старейшего в Оренбургской области геолога Иосифа Леонтьевича Рудницкого. Война прервала эти работы, они были возобновлены лишь после её окончания, и в</p> |

| | |
|---|---|
| | <p>1950 году в одной из скважин была обнаружена медная руда. Название города происходит от народного наименования берёзовой рощи, обрамляющей целебный источник в 6 км. от города (гай - по белоруски – лес, роща), где с 1934 года существует санаторий «Гай», использующий минеральную воду и природную грязь небольшого озера.</p> <p>В Гае 8 общеобразовательных школ. Имеется медицинское училище, индустриальный колледж, филиал Башкирского экономико-юридического техникума, 2 спортивные школы художественная и детская школа искусств. 9 школьных и 4 городских библиотеки, Краеведческий музей, городской выставочный зал, Центр детского творчества «Радуга». В городе работают такие крупные предприятия как ОАО «Гайский обогатительный комбинат», ООО «Гайский завод по обработке цветных металлов», СПК «Птицефабрика Гайская», ООО Гайский завод горноспасательного оборудования «Озон».</p> |
| <p>Кувандык</p> <p>Кувандыкчане, кувандыкчанин кувандыкчанка</p> | <p>Город расположен на реке Сакмара, в 194 км к востоку от Оренбурга. Кувандык – центр самых крупных в области районов. В конце 19 века двинулись на восток крестьяне из русских и украинских губерний, приехавших в долину уральской реки Кувандычки ходоки из далёких краёв. По душе пришлись им присакмарские места. Купили землю и стали селиться по берегам озера. Село назвали Покровкой. В 1913 году тут было около трёх десятков домов. Толчок развитию нового поселения дало строительство железной дороги Оренбург – Орск – Троицк. Первое упоминание Кувандыка обнаружено краеведом Сергеем Стрельниковым в документе Российского государственного исторического архива. «Пояснительная записка» к проекту расположения</p> |

| | |
|--|---|
| | <p>путей и станций на станции «Кувандык», которая дотирована 14 марта 1914 года. Назвать её предполагали Покровкой. Но оказалось, что в перечне станций было много Покровок, тогда вспомнили о местной речке Кувандычке, и тогда на здании вокзала впервые появилось слово «Кувандык»</p> <p>24 августа 1953 года рабочий посёлок Кувандык был преобразован в город.</p> <p>Завод кузнечнопрессового оборудования «Долина» - главное предприятие города. Менее крупные – Кувандыкский хлебокомбинат, станция Кувандык и другие предприятия железнодорожного узла Кувандык.</p> <p>Живописны окрестности Кувандыка, особенно от города по берегам реки Сакмара. В 2 км от города с 1978 года работает горнолыжная база, с 1990 года она преобразовалась в горнолыжный комплекс, куда собираются покататься на лыжах и сноубордах люди со всей области. Так же здесь проводятся занятия дельтапланеризмом, имеются конные и байдарочные маршруты.</p> |
| <p>Медногорск</p> <p>Медногорцы, медногорец</p> | <p>Расположен в южной части западного склона Урала, на безлесных склонах глубокой долины реки Блява. Город находится в 223 км к востоку от Оренбурга и в 100 км к западу от Орска. В 1933 году было начато строительство медно-серного комбината с разработкой Блявинского медно-колчеданного месторождения. Возникшие при строительстве комбината рабочие посёлки, которые положили начало современному городу, первое время назывались посёлками разъезда номер 10. Затем название менялось в связи с изменением названия разъезда: имени Пятакова в честь Советского партийного и государственного деятеля, затем снова разъезд номер 10. С 1938 года разъезд – Медный. 8</p> |

| | |
|--|---|
| | <p>апреля 1939 года указом президиума Верховного совета РСФСР посёлки разъезда Медный Кувандыкского района Чкаловской области преобразованы в город Медногорск. Наиболее старым сооружением на территории Медногорска является железнодорожный тоннель, открытый 1 января 1915 года на строящейся железнодорожной линии Оренбург – Орск.</p> <p>В 1929 году было открыто Блявенское медно – колчеданное месторождение, для разработки которого в 1933 году началось строительство Медно-серного комбината. В годы Великой Отечественной войны в здании строящейся на брикетной фабрике Медно-серного комбината разместились оборудование и рабочие частично эвакуированного Тульского оружейного завода. Здесь был налажен выпуск самозарядных винтовок Токарева СВТ – 40 и авиационных автоматических пушек Швак калибра 20 мм. После войны Оружейный завод перешёл на выпуск электродвигателей и электрооборудования для Военно-морского флота.</p> <p>Пика своего развития город достиг в 1960- 1970 годы.</p> <p>Медногорск – промышленный город. В городе 11 детских садов и 8 школ, 2 спортивные и 4 школы дополнительного образования.</p> <p>Также Медногорский индустриальный колледж и медицинский колледж, есть городской музей.</p> |
| <p>Новотроицк</p> <p>Новотройчане, новотройчанин, новотройчанка</p> | <p>Находится в южных отрогах Уральских гор в 276 км к востоку от областного центра города Оренбурга, на правом берегу реки Урал, на границе с Казахстаном. Осенью 1929 года геолог И.Л. Рудницкий открыл Халиловское месторождение бурых железняков. Руда оказалась редкостной по своему составу: она содержала хром, никель,</p> |

| | |
|--|--|
| | <p>титан, марганец. В 1931 году было принято решение строительство металлургического комбината. 3 апреля 1945 года Новотроицк получил статус города. 5 марта 1955 года на Орско-Халиловском комбинате был получен первый чугун. Градообразующим предприятием является металлургический комбинат ОАО «Уральская Сталь» (Орско-Халиловский металлургический комбинат).</p> <p>Среди предприятий города ОАО «Новотроицкий завод Хромовых соединений», ОАО «Новотроицкий цементный завод», ЗАО «Сборный железобетон», щебёночный завод, деревообрабатывающий завод, Новотроицкий молочный комбинат, комбинат хлебопродуктов и другие.</p> |
| <p>Оренбург</p> <p>Оренбуржцы, оренбуржец, оренбурженка</p> | <p>Центр Оренбургской области. Расположен на реке Урал, рядом с впадением в неё реки Сакмара, в 1478 км от Москвы. Основан 19 апреля 1743 года. Он основывался 3 раза на трёх разных местах. Первая крепость была заложена 31 августа 1735 года на месте нынешнего Орска. Так как первоначально Оренбург был основан на реке Орь, он и получил своё название Оренбург - город на Ори. В 1739 году решили перенести крепость из-за постоянных весенних подтоплений, ниже по течению Яика у места под названием Красная горка. И 6 августа город был заложен. Однако строительство не началось. И летом 1742 года было выбрано новое место. Ныне оно является историческим центром города. Оренбург был перенесён на это место в 1743 году. 19 апреля 1743 года – стало окончательной датой основания города.</p> <p>В 1773 году Оренбург оказался в центре крестьянской войны под предводительством Емельяна Пугачёва.</p> <p>В сентябре 1833 года здесь (в п. Берды) был А.С.Пушкин, приехавший собирать материалы для «Истории Пугачёвского</p> |

| | |
|--|--|
| | <p>бунта» и повести «Капитанская дочка».</p> <p>Здесь отбывали наказание композитор А. А. Алябьев и поэт Т.Г. Шевченко, работал В.И.Даль.</p> <p>Валерий Чкалов был выпускником Высшего военно-авиационного училища, которое в тридцатые годы обосновалось в Оренбурге. В 1955-1957 годах учился Ю. А.Гагарин.</p> <p>Но мировую известность городу принесли его мастерицы, которые с конца восемнадцатого века вяжут ажурные пуховые платки и палантины.</p> <p>«Гелиевый завод» в Оренбурге единственный в стране занимается производством гелия. Он обеспечивает электронную, атомную ракетно-космическую медицинскую отрасли.</p> <p>В городе сохранились архитектурные памятники, здания гостиного двора и караван-сарая. Здесь работают музеи и театры, филармония и множество высших учебных заведений.</p> |
| <p>Орск</p> <p>Орчане, орчанин, орчанка</p> | <p>Орск-второй по численности населения и по промышленному значению город Оренбургской области. Он входит в десятку городов России с наибольшей площадью. Расположен в 286 километрах от города Оренбурга.</p> <p>В августе 1735 года Оренбургской экспедицией под руководством И. К.Кирилова в качестве крепости у горы Преображенской на левом берегу реки Яик (Урал), при впадении в неё реки Орь. Первоначальное название Оренбург. В 1741 году крепость переименовали в Орскую, а сам Оренбург был перенесён ниже по течению Урала.</p> <p>Немало знаменитых людей побывало в Орской крепости и позднее в Орске: астроном Христофор Эйлер, сын известного математика Леонарда Эйлера, который по заданию</p> |

| | |
|--|---|
| | <p>Петербургской академии наук (с 23 мая по 3 июня 1769 года) с горы Преображенской из временной обсерватории наблюдал прохождение Венеры перед диском солнца.</p> <p>В июле 1769 года в Орской крепости был немецкий путешественник и российский академик П. С. Паллас.</p> <p>В 1829 году немецкий учёный Александр Гумбольдт.</p> <p>В 1837 году, путешествуя по России, Орскую крепость посетил цесаревич Александр Николаевич (будущий царь Александр второй). С ним путешествовал великий русский поэт В. А. Жуковский.</p> <p>В 1891 году город посетил его Императорское Высочество цесаревич Николай Александрович Романов (будущий царь Николай второй).</p> <p>Комбинат «Южуралникель» производит самый чистый в России электролитный никель.</p> <p>Знаменитые заводы: Орский машиностроительный производит трубы, оборудование для нефтегазодобычи, Орский вагонный завод, Орский завод электромонтажных изделий, Орский завод холодильников, Орский мясокомбинат, Орская СЭС – крупнейшая солнечная электростанция в России, завод металлоконструкций и др. В городе более десятка высших учебных заведений, колледжи, техникумы, школы искусств. Имеется театр драмы и комедии имени Александра Пушкина.</p> |
| <p>Соль-Илецк</p> <p>Соль-илечане, соль-илечанин, соль-илечанка</p> | <p>Расположен вблизи реки Илек (приток Урала), в 70 км от Оренбурга, недалеко от границы с Казахстаном. Через город проходит федеральная дорога Р239 Казань-Оренбург-Акбулак – граница с республикой Казахстаном. С 1744 года на земле, где ныне расположен город, началась промышленная разработка соли, и был основан посёлок соледобытчиков. В</p> |

1754 году для защиты посёлка от кочевников была построена крепость Илецкая Защита. 18 февраля 1774 года крепость была взята штурмом Хлопушей, соратником Емельяна Пугачёва. В 1824 году Илецкую Защиту посетил Александр первый. В 1865 году поселению были присвоены статус города и имя Илецк, в 1926 году город стал посёлком городского типа Илецкое, а в 1935-м стал опять называться Илецкая Защита. В 1945 году посёлок был снова преобразован в город и получил современное название «Соль-Илецк». Основным предприятием в городе является соледобывающее предприятие Компания «Руссоль». Есть машиностроительный завод ООО «СИМЗ», элеватор, тюрьма для осуждённых на пожизненное заключение «Чёрный дельфин». Соль-Илецкий район является крупнейшим производителем Оренбургской области продовольственных бахчевых культур. Соль-Илецк по праву считается арбузной столицей России.

Главными достопримечательностями города являются солёные и грязевые озёра – аналоги Мёртвого моря в Израиле. Высокое содержание солей брома, хлора, сульфидов в водах озёр, сухой и жаркий климат делают Соль-Илецк уникальным бальнеологическим курортом. Самым крупным из группы Илецких озёр является озеро Развал. В нём нет никакой растительности, никаких живых организмов. Даже в самые сильные морозы оно не замерзает. Зато на глубине 4 метров температура уже ниже нуля. Концентрация соли в этом водоёме настолько велика, что люди в нём не тонут. Пытающихся нырнуть, вода выталкивает на поверхность. Кроме озера Развал, в районе Илецкого соленого купола существуют ещё 6 озёр (Дунино, Тузлучное, Голодные

| | |
|---------------------------------------|---|
| | Воронки и другие), в которых имеются запасы лечебной грязи. |
| Сорочинск | Расположен в Предуралье, на левом берегу реки Самара (приток Волги), в 170 км. к северо-западу от Оренбурга. |
| Сорочинцы, сорочанин, сорочанка | <p>Крепость была назначена для строительства при устье реки Сорочки при впадении её в реку Самара. Весной 1736 года Пётр Семёнович Бахметьев, прибыв на место назначенного строительства, обнаружил большую воду и вынужден был переместиться выше по течению реки Самара к 2 каменным мениграм, существующим до сих пор на углу улиц Фрунзе и Володарского. Здесь началось строительство Сорочинской крепости. Название оставили прежним.</p> <p>Через 141 год после возникновения Сорочинской крепости она стала железнодорожной станцией. С января 1877года началось движение поездов, в числе первых пассажиров, проехавших через станцию Сорочинскую, был великий русский писатель граф Л.Н. Толстой.</p> <p>В 19 веке село Сорочинское Бузулукского уезда Самарской губернии было известно как значительный пункт торговли хлебом. Рабочий посёлок с 1932 года, а статус города был присвоен 16 мая 1945 года.</p> <p>В своё время город посетили такие известные люди, как А.С.Пушкин, Е.Пугачёв, А.А. Фадеев, Д.Фурманов, В.И.Чапаев, М.И.Калинин. В современности город посетил В. В. Жириновский – лидер партии ЛДПР.</p> <p>Особое место в истории Сорочинска занимают году Великой Отечественной войны. Свыше десяти тысяч сорочинцев ушли на фронт защищать свою Родину. Сотни Сорочинцев награждены за ратный труд орденами и медалями, а И.А. Акимову, Д.В.Гречушкину, И.И. Макарову присвоено</p> |

| | |
|--|---|
| | <p>высокое звание Героев Советского Союза. Отсюда ушла на фронт 193 стрелковая дивизия. Её боевой путь отмечен орденами Красного Знамени, Ленина, Суворова, Кутузова. Участникам войны посвящены книги Фёдора Овчинникова «Сорочинцы на фронтах Отечественной». Современный Сорочинск является центром по переработке сельскохозяйственного сырья: мелькомбинат, комбикормовый, крупяной, завод молочной продукции, мясокомбинат, завод по ремонту сельскохозяйственных машин, НГДУ «Сорочинск нефть». Близ города звероводческая ферма (голубой песец, серебристая лиса).</p> <p>В городе имеется 6 школ, 11 детских садов, 2 музыкальные школы, 3 спортивные школы, специальная школа Олимпийского резерва по настольному теннису.</p> |
| <p>Ясный</p> <p>Ясненцы, ясенец</p> | <p>Город расположен в южном Зауралье, в 28 км., от железнодорожной станции Разведка, в 3 км от станции Горный лён, в 24 км. от Ясного проходит граница с Казахстаном. В 480 км к юго-востоку от Оренбурга. В Ясненском районе находится военный полигон «Ясный» (исполняющий ныне как космодром для запуска КА по программе «Днепр»), а также посёлок (ЗАТО) Комаровский и военный аэродром «Ясный». Основан город в 1961 году в связи с открытием Кiemбаевского месторождения асбеста и строительством горно-обогатительного комбината «Оренбургасбест». В 1962 году стал посёлком городского типа, а 4 декабря 1979 года ему присвоили статус города. В конце 1973 года после подписания странами-членами СЭВ соглашения Министерств строительства предприятий тяжёлой индустрии СССР образовало в Ясном крупный трест «Киембайасбестстрой». В 1974 году на строительство</p> |

| | |
|--|---|
| | <p>прибыло свыше 2000 рабочих, затем к ним присоединился Всесоюзный ударный комсомольский отряд «Чкаловец». Вообще первые исследования территории будущего месторождения относятся к концу 18 и первой половине 19 века, когда здесь побывали П.С. Паллас в 1773 году, Ковалевский, Генгро, Эверсман, Мурчисон в 1846, Меглицкий и Антипов в 1854-1855 годах. В 1932-1933 годах сотрудник Волжско-геологического треста А.А. Петренко осуществил геологическую съёмку Восточного Оренбуржья и положил начало последовательному изучению геологии и полезных ископаемых этого района.</p> <p>Основным градообразующим предприятием является ОАО Оренбургские Минералы: добывается асбест, щебень. Есть шиферный завод. В городе работает хлебозавод.</p> |
|--|---|

Занимательные задания

I. Найди в фантазийном слове части двух хорошо известных слов – названий городов Оренбургской области. Запиши эти названия.

1. ОРЕНТРОИЦК –

2. СОЛЬ-ЯСНЕЦК –

3. БУЗУЛАН –




4. КУВАНГОРСК –

5. АБДУРСК –

6. СОРОГАЙ –

7. КОМАСНЫЙ –

II. Разгадай ребусы





III. Расшифруй криптограмму 1g, 3r, 2х, 3r, 2r, 3r, 1r, 1х, 3g, 2g

| | | | |
|---|---|---|---|
| - | g | r | х |
| 1 | Б | С | Л |
| 2 | Н | Р | Г |
| 3 | А | У | - |

IV. Ответь на вопросы викторины

1. В названии какого города живёт сорока?
2. В каком из городов Оренбургской области находится гелиевый завод?
3. В каком городе находится крупнейшая в России СЭС (солнечная электростанция)?
4. Назовите город, в котором добываются асбест, щебень?
5. В каком из городов производились самозарядные винтовки Токарева СВТ-40?
6. Какой город в переводе с белорусского языка означает лес, роща?
7. Какой город стоит на безлесных склонах реки Блява?
8. Какой город считается арбузной столицей России?
9. Назовите город, который является уникальным бальнеологическим курортом?
10. Какой город расположен на реке Сакмара?
11. Какой город основывался 3 раза на трёх местах?
12. В каком городе учился В.Чкалов и Ю.Гагарин?

Ответы

I. Разгадай фантазийные слова

1. Оренбург, Новотроицк

2. Соль-Илецк, Ясный

3. Бугуруслан

4. Кувандык, Медногорск

5. Абдулино, Орск

6. Сорочинск, Гай

7. Комаровский, Ясный.

II. Разгадай ребусы (Медногорск, Сорочинск, Соль-Илецк, Орск)

III. Расшифруй криптограмму (Бугуруслан)

IV. Викторина

1. Сорочинск

2. Оренбург

3. Орск

4. Ясный

5. Медногорск

6. Гай

7. Медногорск

8. Соль-Илецк

9. Соль-Илецк

10. Кувандык

11. Оренбург

12. Оренбург

Список источников:

1. Ветров А.С., Попов П.В. География Оренбургской области. Челябинск, -1996. Райский П.Д. Путеводитель по городу Оренбургу
2. Города России. Начальная школа / М.Л. Данильцева. -2-е изд., перераб. – М.:ВАКО, 2013. (Школьный словарь)
3. Эмгунт С.А. Краеведение.История Оренбургского края/ С.А. Эмгунт.- Оренбург. 2010
- 4.Юлаев И. М. « Природой сотворённый храм» /И.М. Юлаев.- Оренбург: Печатный дом «Димур»

<http://ru.wikipedia.org>

<http://www.orenobl.ru>

<http://kraeved.opck.org/kraevedenie>