

СОГЛАСОВАНО

Председатель комитета по
образованию и молодежной
политике АЭМР

Косенко Р.И.

«__»

2017г.



УТВЕРЖДАЮ

Заведующий МБДОУ

«Детский сад №63»

Боярова Н.И.

«__»

2017г.



СОГЛАСОВАНО

И.о. начальника ОГИБДД
МУ МВД России «Энгельское»
подполковник полиции

А. Г. Чударов

«__»

2017г.



ПАСПОРТ

дорожной безопасности образовательного учреждения

МУНИЦИПАЛЬНОГО БЮДЖЕТНОГО ДОШКОЛЬНОГО

ОБРАЗОВАТЕЛЬНОГО УЧРЕЖДЕНИЯ

«ДЕТСКИЙ САД КОМБИНИРОВАННОГО ВИДА № 63»

ЭНГЕЛЬССКОГО МУНИЦИПАЛЬНОГО РАЙОНА

САРАТОВСКОЙ ОБЛАСТИ

2017 год

2

Общие сведения

МУНИЦИПАЛЬНОЕ БЮДЖЕТНОЕ ДОШКОЛЬНОЕ ОБРАЗОВАТЕЛЬНОЕ
УЧРЕЖДЕНИЕ «ДЕТСКИЙ САД КЛМБИНИРОВАННОГО ВИДА №63»
ЭНГЕЛЬССКОГО МУНИЦИПАЛЬНОГО РАЙОНА САРАТОВСКОЙ ОБЛАСТИ

Юридический адрес: 413116, Саратовская область, г.Энгельс, ул.Космонавтов 10а

Фактический адрес: 413116, Саратовская область, г.Энгельс, ул.Космонавтов 10а

Руководители образовательного учреждения:

Заведующий: Боярова Наталья Ивановна (тел. 89271209169)

Заместитель

заведующего по АХЧ Гришанова Лариса Владимировна (тел. 89270557381)

Старший воспитатель Инькова Олеся Витальевна (тел. 89878009866)

Ответственные работники
муниципального органа
образования

Ответственные от
Госинспекции

Ответственные работники
за мероприятия по профилактике
детского травматизма

Руководитель или ответственный
работник дорожно-эксплуатационной
организации, осуществляющей
содержание улично-дорожной сети (УДС)

Работник дорожно-эксплуатационной
организации, осуществляющей
содержание технических средств
организации дорожного движения
(ТСОДД)

Количество воспитанников:

254 человека

Наличие уголка по БДД:

в каждой возрастной группе

Наличие класса по БДД нет

Наличие автогородка (площадки) по БДД нет

Наличие автобуса в образовательном учреждении нет

Режим работы

образовательного учреждения: понедельник-пятница с 07.00 до 19.00

Содержание

1. Район расположения образовательного учреждения, пути движения транспортных средств и детей (обучающихся, воспитанников).
2. Организация дорожного движения в непосредственной близости от образовательного учреждения с размещением соответствующих технических средств организации дорожного движения, маршруты движения детей и расположение парковочных мест.
3. Маршруты движения организованных групп детей от образовательного учреждения к стадиону, парку или спортивно-оздоровительному комплексу.
4. Пути движения транспортных средств к местам разгрузки/погрузки и рекомендуемые безопасные пути передвижения детей по территории образовательного учреждения,

II. Информация об обеспечении безопасности перевозок детей специальным транспортным средством (автобусом).

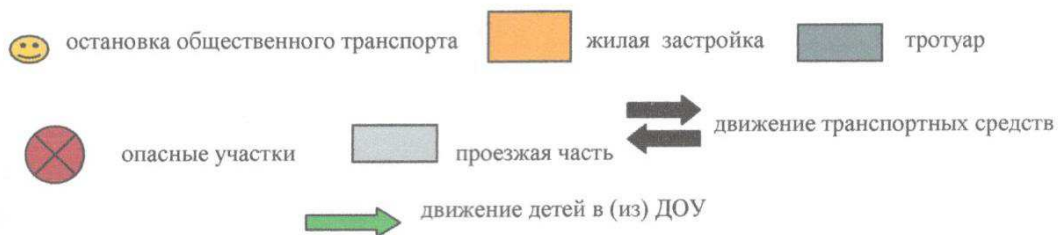
1. Общие сведения.
2. Маршрут движения автобуса до образовательного учреждения.
3. Безопасное расположение остановки автобуса у образовательного учреждения.

III. Приложения

План-схема пути движения транспортных средств и детей (обучающихся, воспитанников) при проведении дорожных ремонтно-строительных работ вблизи образовательного учреждения.

I. План-схемы образовательного учреждения

1. Район расположения образовательного учреждения, пути движения транспортных средств и детей (обучающихся, воспитанников)



Рекомендации к составлению план-схемы района расположения образовательного учреждения

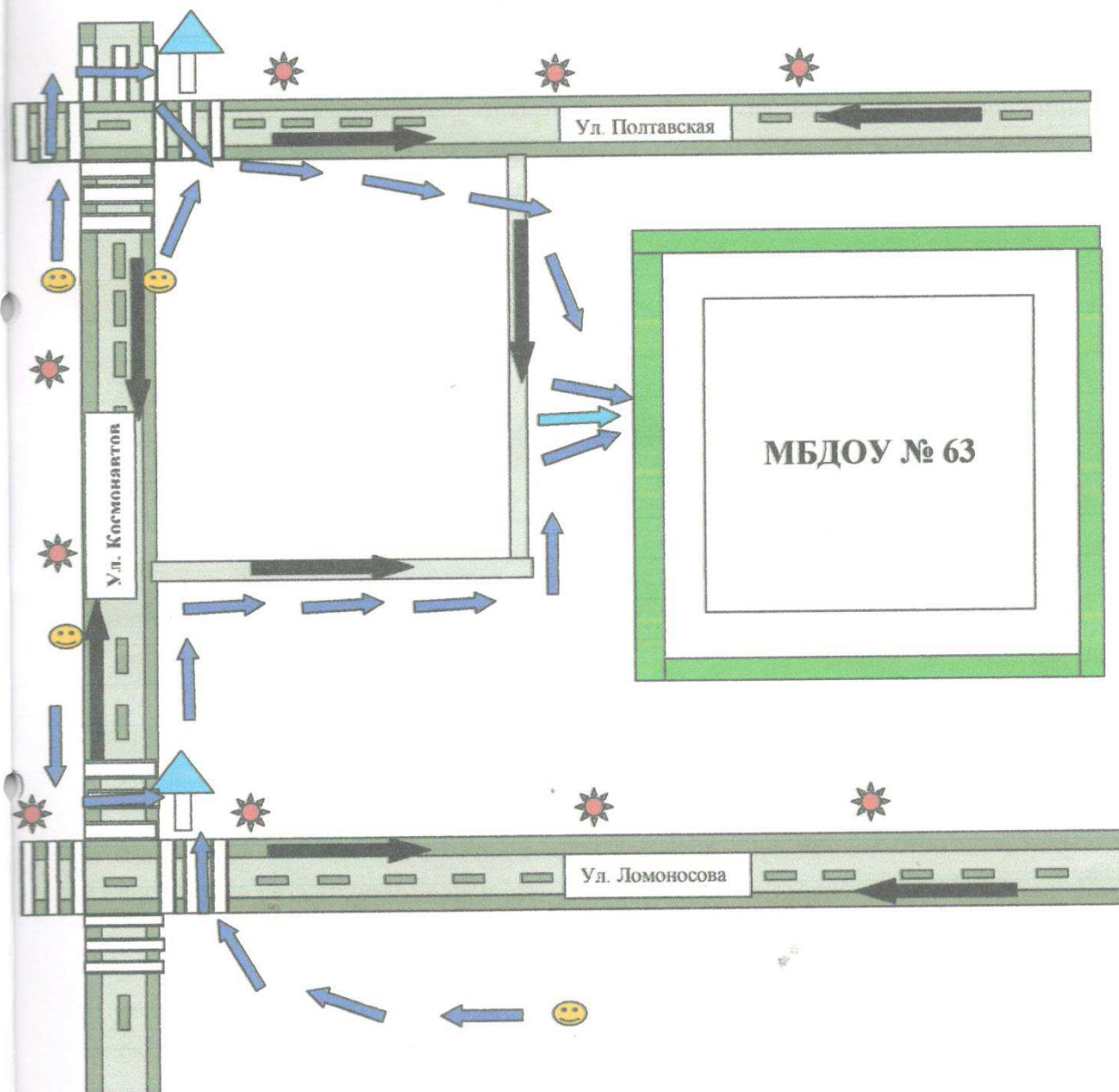
1. Район расположения образовательного учреждения определяется группой жилых домов, зданий и улично-дорожной сетью с учетом остановок общественного транспорта (выходов из станций метро), центром которого является непосредственно образовательное учреждение;
2. Территория, указанная на схеме, включает: образовательное учреждение;
стадион вне территории образовательного учреждения, на котором могут проводиться занятия по физической культуре (*при наличии*)]
парк, в котором могут проводиться занятия с детьми на открытом воздухе (*при наличии*);
спортивно-оздоровительный комплекс (*при наличии*);
жилые дома, в которых проживает большая часть детей (учеников) данного образовательного учреждения;
автомобильные дороги и тротуары.
3. На схеме обозначены:
 - расположение жилых домов, зданий и сооружений;
 - сеть автомобильных дорог;
 - пути движения транспортных средств;
 - пути движения детей (обучающихся, воспитанников) в/из образовательного учреждения;
 - опасные участки (места несанкционированных переходов на подходах к образовательному учреждению, места имевших место случаев дорожно-транспортных происшествий с участием детей-пешеходов и детей-велосипедистов);
 - уличные (наземные – регулируемые / нерегулируемые) и внеуличные (надземные и подземные) пешеходные переходы;
 - названия улиц и нумерация домов.

Схема необходима для общего представления о районе расположения образовательного учреждения.

На схеме обозначены наиболее частые пути движения обучающихся от дома (от отдаленных остановок маршрутных транспортных средств) к образовательному учреждению и обратно.

При исследовании маршрутов движения детей необходимо уделить особое внимание опасным зонам, где дети (обучающиеся, воспитанники) пересекают проезжие части дорог не по пешеходному переходу.

2. Схема организации дорожного движения в непосредственной близости от образовательного учреждения с размещением соответствующих технических средств организации дорожного движения, маршрутов движения детей и расположения парковочных мест



- | | |
|---|-------------------------------|
| остановка общественного транспорта | движение транспортных средств |
| направление движения детей от остановок маршрутных транспортных средств | |
| ограждение образовательного учреждения | искусственное освещение |
| направление движения детей от остановок частных транспортных средств | |

Рекомендации к составлению схемы организации дорожного движения в непосредственной близости от образовательного учреждения.

1. Схема организации дорожного движения ограничена автомобильными дорогами, находящимися в непосредственной близости от образовательного учреждения.

2. На схеме обозначаются:

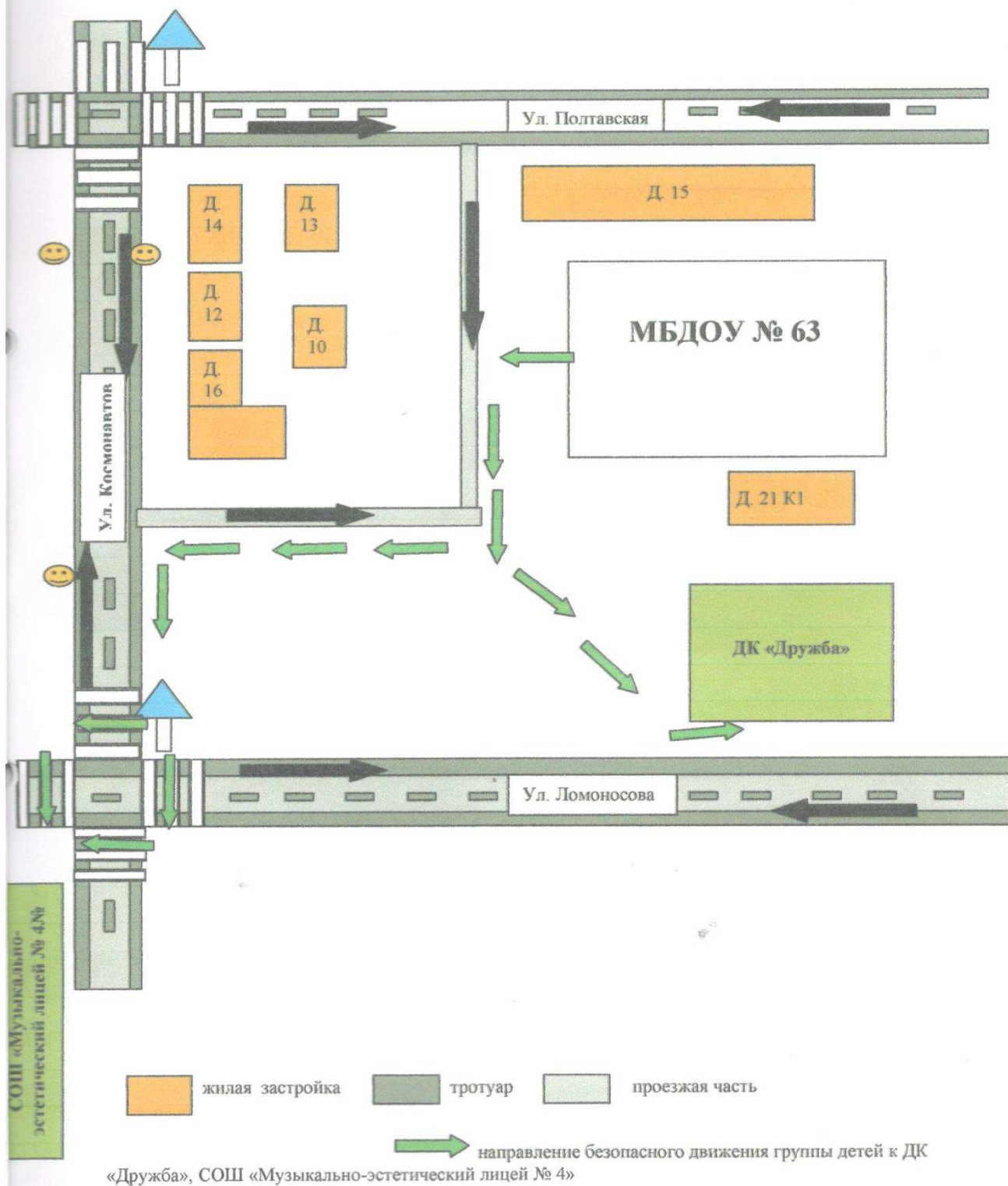
- здание образовательного учреждения с указанием территории, принадлежащей непосредственно образовательному учреждению (при наличии указать ограждение территории);
- автомобильные дороги и тротуары;
- уличные (наземные – регулируемые / нерегулируемые) и внеуличные (надземные и подземные) пешеходные переходы на подходах к образовательному учреждению;
- дислокация существующих дорожных знаков и дорожной разметки;
- другие технические средства организации дорожного движения;
- направление движения транспортных средств по проезжей части;
- направление безопасного маршрута движения детей (обучающихся, воспитанников).

3. На схеме указано расположение остановок маршрутных транспортных средств и безопасные маршруты движения детей (обучающихся, воспитанников) от остановочного пункта образовательного учреждения и обратно;

4. При наличии стоянки (парковочных мест) около образовательного учреждения, указывается место расположения и безопасные маршруты движения детей от парковочных мест к образовательному учреждению и обратно.

К схеме (в случае необходимости) должен быть приложен план мероприятий по приведению существующей организации дорожного движения к организации дорожного движения, соответствующей нормативным техническим документам, действующим в области дорожного движения, по окончании реализации которого готовится новая схема.

3. Маршруты движения организованных групп детей
от образовательного учреждения к ДК «Дружба, СОШ «Музыкально-
эстетический лицей № 4»

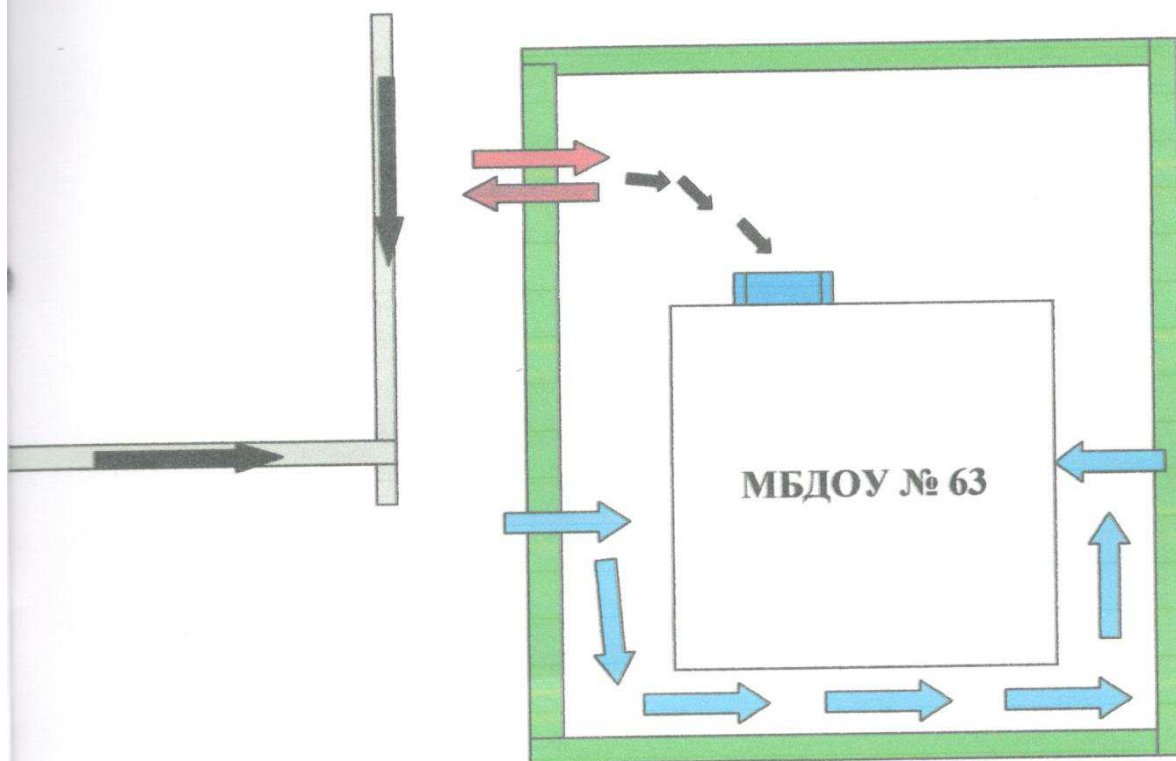


Рекомендации к составлению схемы маршрутов движения, организованных групп детей от образовательного учреждения к стадиону, парку или спортивно-оздоровительному комплексу.

На схеме района расположения образовательного учреждения указываются безопасные маршруты движения детей от образовательного учреждения к стадиону, парку или спортивно-оздоровительному комплексу и обратно.

Эти схемы должны использоваться преподавательским составом при организации движения групп детей к местам проведения занятий вне территории образовательного учреждения.

4. Пути движения транспортных средств к местам разгрузки/погрузки и рекомендуемые безопасные пути передвижения детей по территории образовательного учреждения



Въезд/выезд грузовых транспортных средств



Движение детей на территории образовательного учреждения



Место разгрузки/погрузки



Движение грузовых транспортных средств по территории образовательного учреждения

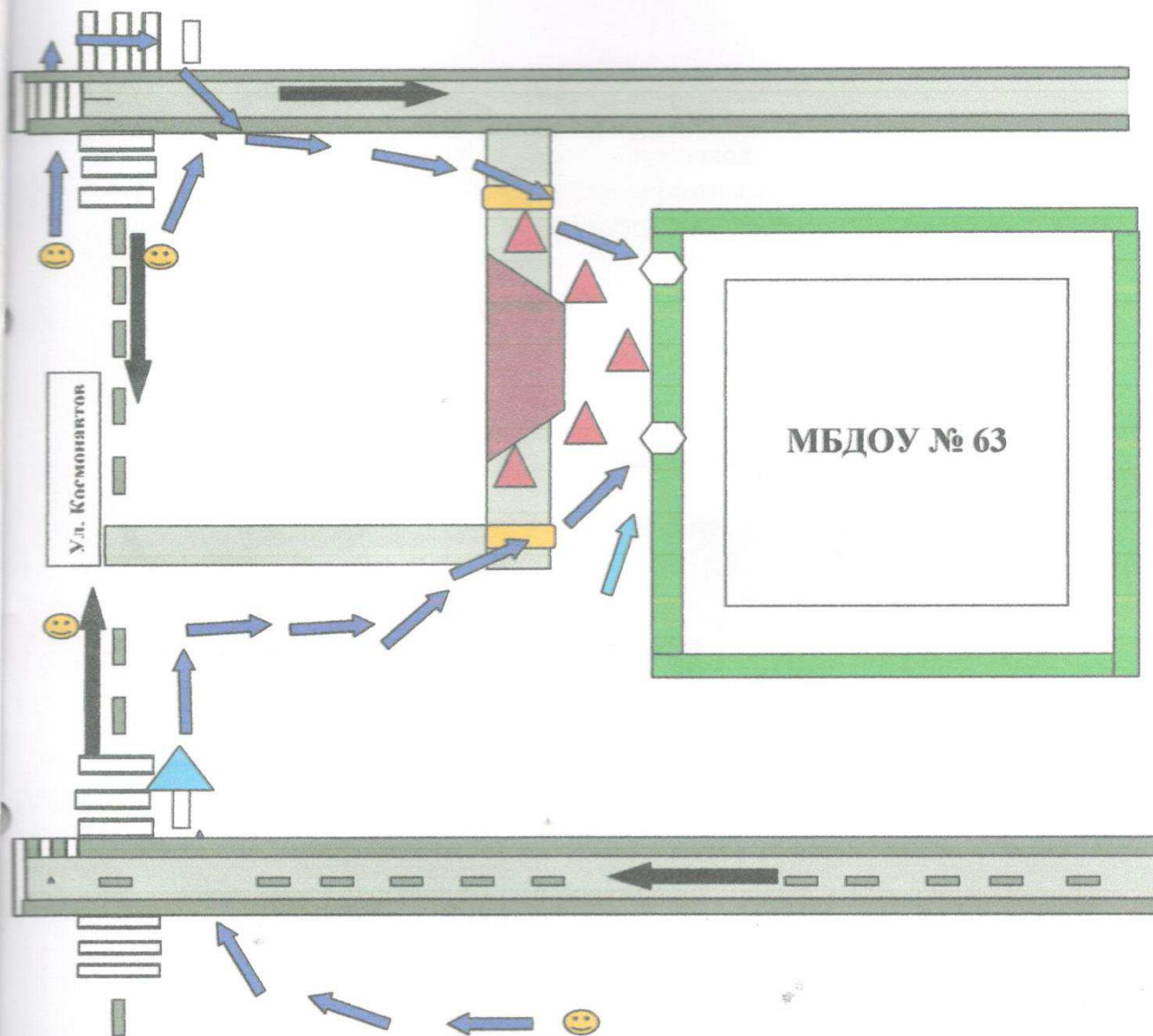
Рекомендации к составлению схемы пути движения транспортных средств к местам разгрузки/погрузки и рекомендуемые безопасные пути передвижения детей по территории образовательного учреждения

На схеме указывается примерная траектория движения транспортных средств на территории образовательного учреждения, в том числе места погрузки/разгрузки, а также безопасный маршрут движения детей во время погрузочно-разгрузочных работ.

В целях обеспечения безопасного движения детей по территории образовательного учреждения необходимо исключить пересечения путей движения детей и путей движения транспортных средств.

Приложение

План-схема пути движения транспортных средств и детей
(обучающихся, воспитанников)
при проведении дорожных ремонтно-строительных работ
вблизи образовательного учреждения



Временная пешеходная дорожка



автобусная остановка



Направление движения транспортного потока



ворота ДООУ



Рекомендуемое направление движения детей

**Рекомендации к составлению план-схемы
пути движения транспортных средств и детей (учеников)
при проведении дорожных ремонтно-строительных работ
вблизи образовательного учреждения**

На схеме указывается место производства дорожных ремонтно-строительных работ, его обустройство дорожными знаками и ограждениями, иными техническими средствами организации дорожного движения, а также безопасный маршрут движения детей (обучающихся, воспитанников) к образовательному учреждению с учетом изменения маршрута движения по тротуару.

На схеме обозначены:

участок производства дорожных ремонтно-строительных работ;

автомобильные дороги;

тротуары;

альтернативные пути (обходы места производства дорожных ремонтно-строительных работ пешеходами и объезды транспортными средствами);

здание образовательного учреждения;

ограждение территории образовательного учреждения *(при наличии)*.