«СОГЛАСОВАНО»

Начальник Управления образования района

«_____» _____ 2016 год

_____ М.А. Бакова

«УТВЕРЖДАЮ»

Заведующий БДОУ МО Динской район «Детский сад общеразвивающего вида №14»

«___» _____ 2016 год

_____ И.В. Бердюкова

«РАССМОТРЕНО»

Начальник Госавтоинспекции

«_____» _____ 2016 год

_____ Криворучко В.В.

ПАСПОРТ

дорожной безопасности БДОУ МО Динской район «Детский сад общеразвивающего вида №14»

2016-2017г.

Общие сведения

Муниципальное бюджетное дошкольное образовательное учреждение «Детский сад общеразвивающего вида № 14»
Тип ОУ: бюджетное дошкольное образовательное учреждение.
Юридический адрес: 353210, Краснодарский край, Динской район, ст. Новотитаровская, ул. Ленина, 194

Фактический адрес: 353210, Краснодарский край, Динской район, ст. Новотитаровская, ул. Ленина, 194
Руководители ОУ:

Заведующий:	И.В.Бердюкова	43-3-30
Старший воспитатель	Е.Н.Бороздина	43-3-30

Ответственные работники муниципального органа образования:	начальник Управления образования района	М.А.Ежкова,
Ответственные от Госавтоинспекции	Инспектор дорожного надзора ОДН	Катасонов А.В.
	ОГИБДД ОМВД России	т. 5-17-69
	по Динскому району	
	ст. лейтенант полиции	
Ответственные работники за мероприятия по профилактике детского травматизма:	Воспитатель	Е.А. Дмитрова, т.: 8918-62-53-894

Количество детей:	245 человек
Наличие уголка по БДД :	уголок по БДД расположен в старшей группе ДОУ

Режим работы БДОУ «Детский сад общеразвивающего вида №14»:

День недели	Время
Понедельник	7.00-19.00
Вторник	7.00-19.00
Среда	7.00-19.00
Четверг	7.00-19.00
Пятница	7.00-19.00

Выходной: суббота, воскресение, нерабочие праздничные дни РФ.

Телефоны оперативных служб:
Пожарная часть: 01
Полиция: 02
Скорая помощь: 03

Содержание

I. План-схемы образовательного учреждения.

1. План-схема района расположения ДОУ, пути движения транспортных средств и детей.

2. Схема организации дорожного движения в непосредственной близости от образовательного учреждения с размещением соответствующих технических средств, маршруты движения детей и расположение парковочных мест.

3. Маршрут движения организованных групп детей

БДОУ «Детский сад общеразвивающего вида №14»

4. Пути движения транспортных средств к местам разгрузки/погрузки и рекомендуемые пути передвижения детей по территории ДОУ.

II. Приложения:

I. План-схемы образовательного учреждения.

1. План-схема района расположения ДОУ, пути движения транспортных средств и детей.

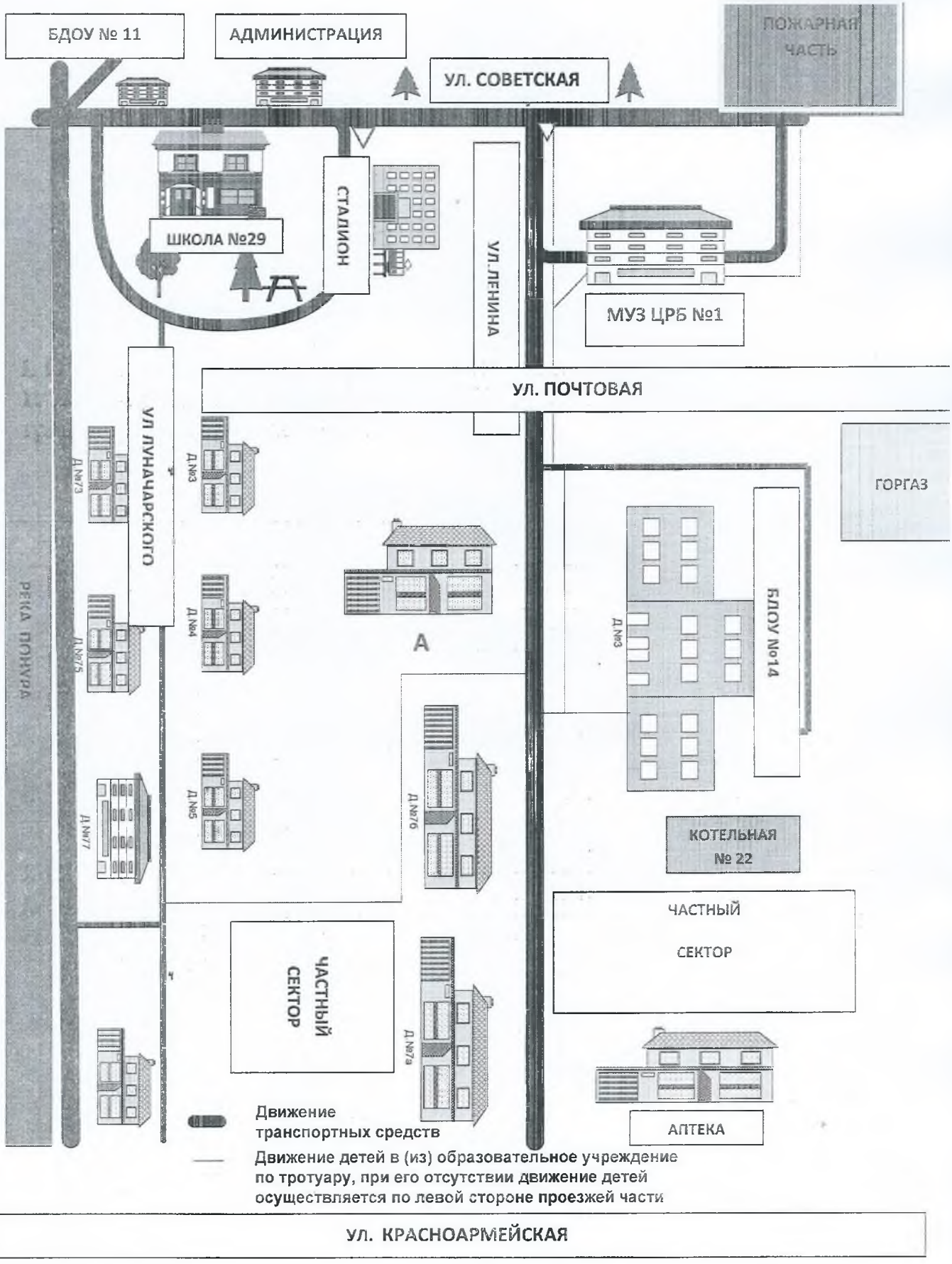

2. Схема организации дорожного движения в непосредственной близости от образовательного учреждения с размещением соответствующих технических средств, маршруты движения детей и расположение парковочных мест.

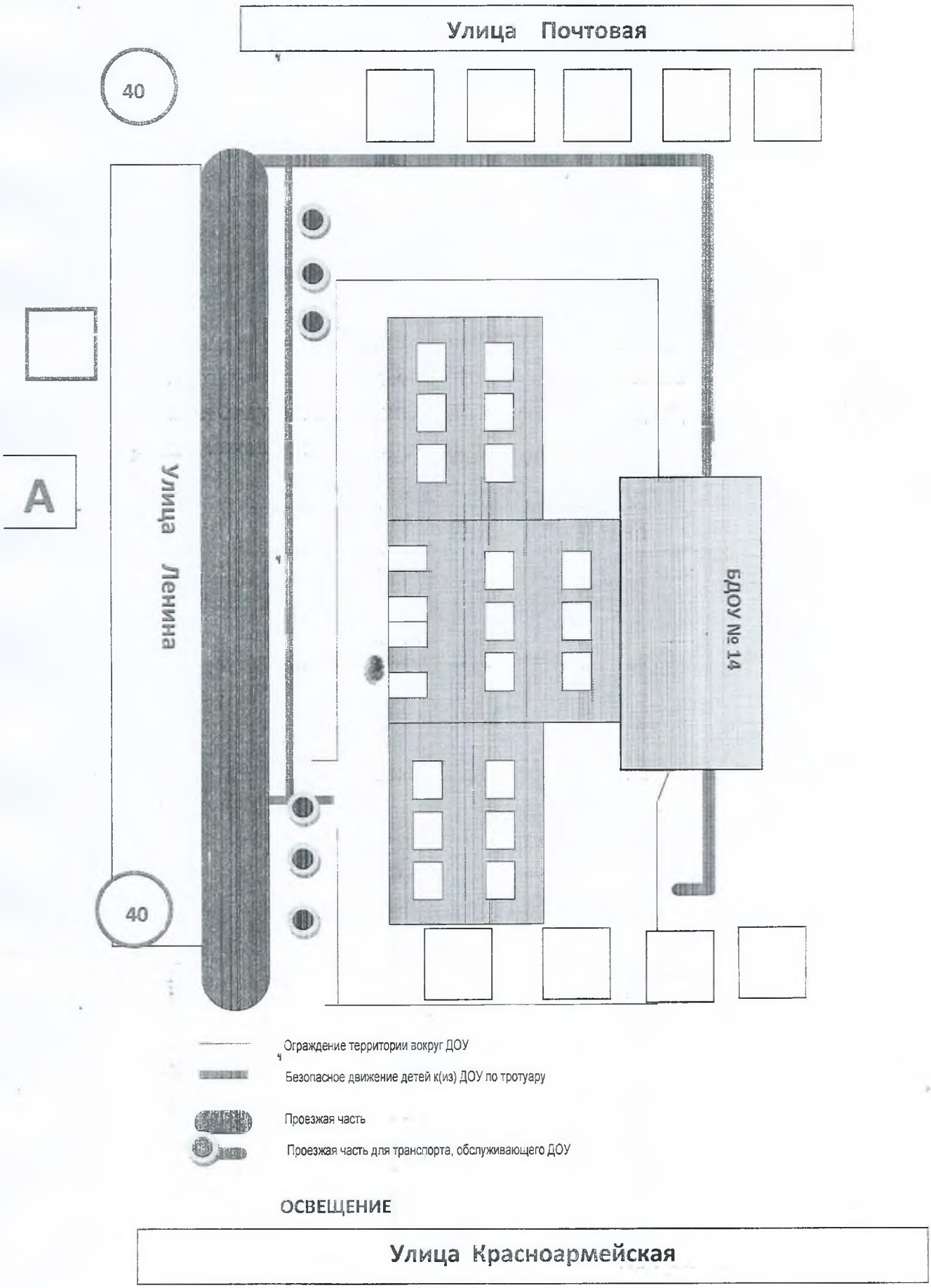

3. **Маршрут движения организованных групп детей БДОУ «Детский сад общеразвивающего вида №14 »**

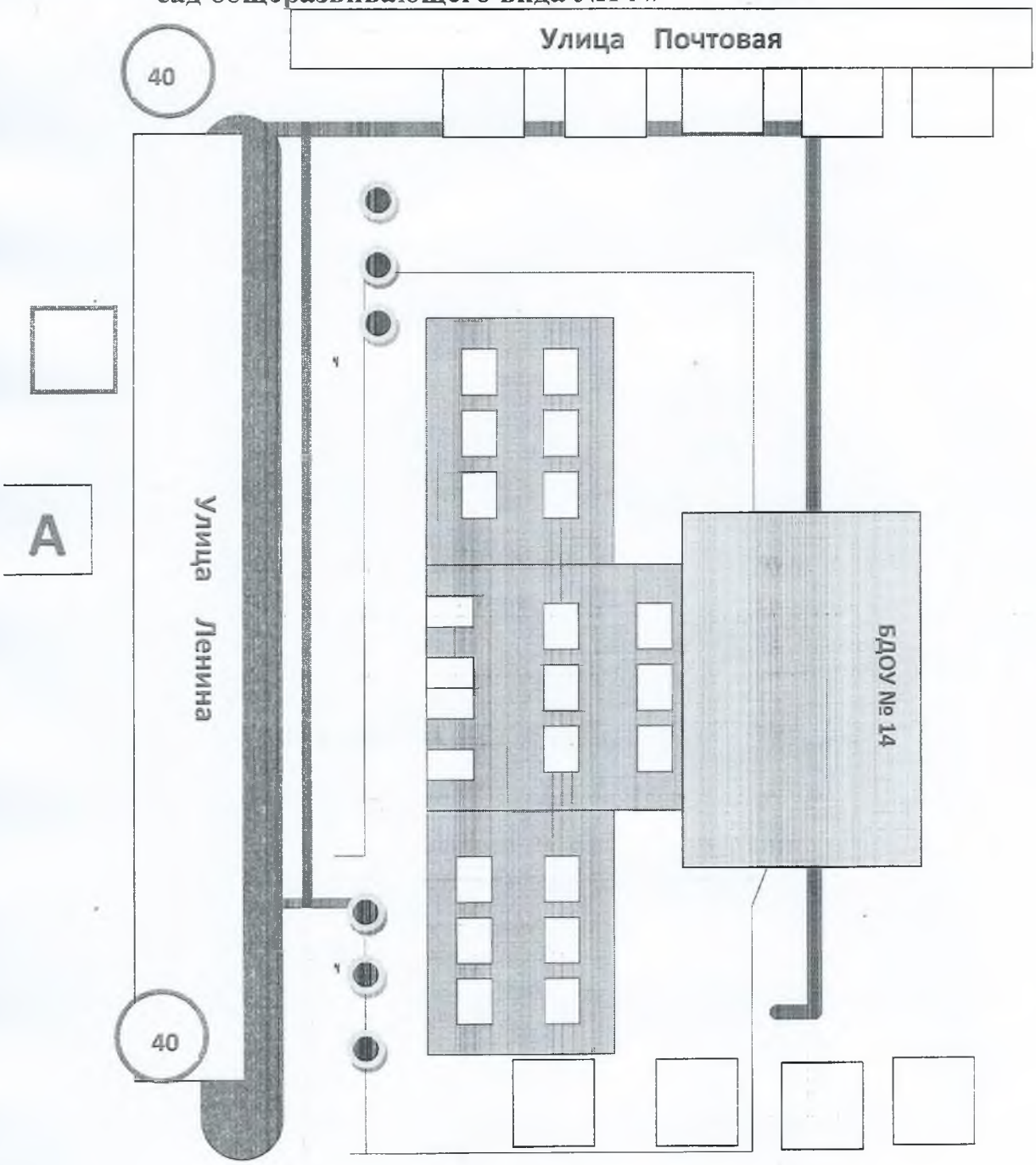

Ограждение территории вокруг ДОУ

Безопасное движение детей к(из) ДОУ по тротуару

Проезжая часть

Проезжая часть для транспорта, обслуживающего ДОУ

Улица Красноармейская

4.Пути движения транспортных средств к местам разгрузки/погрузки и рекомендуемые пути передвижения детей по территории ДОУ.

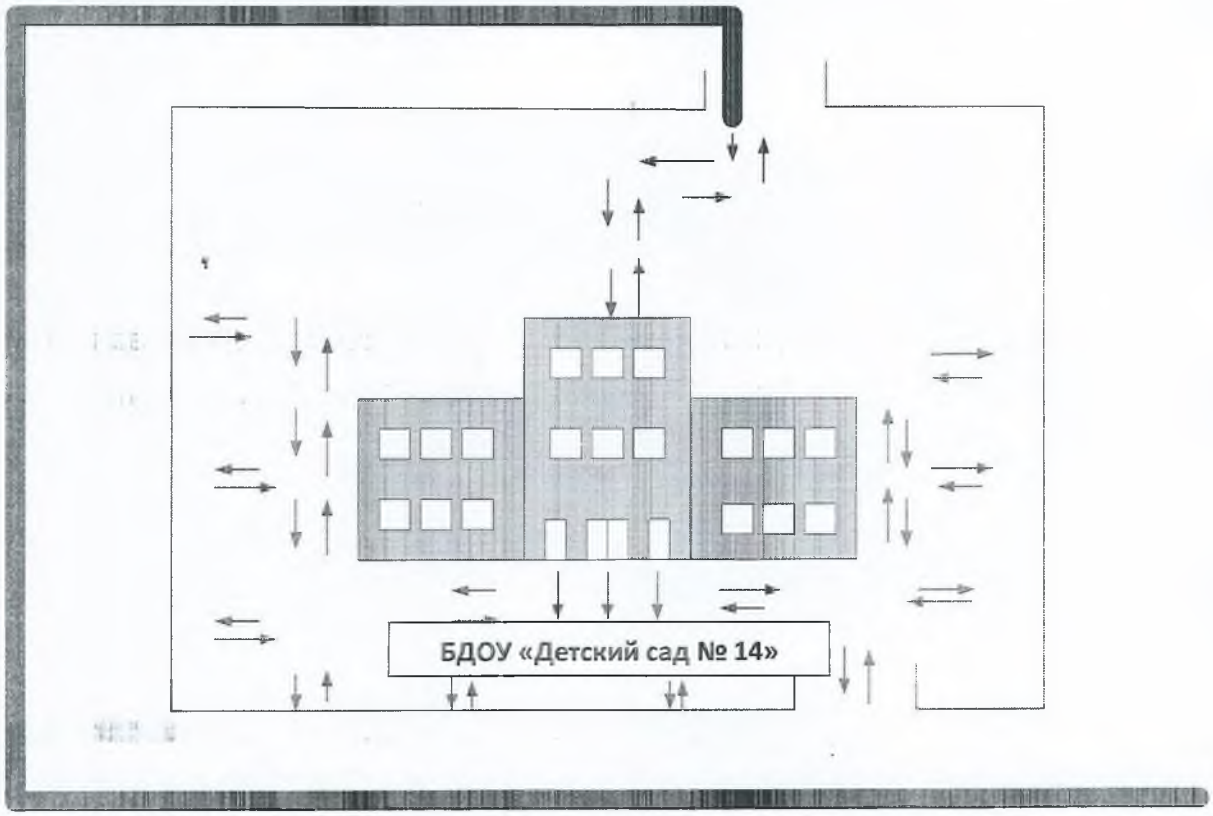

Проезжая часть

Ограждение вокруг ДОУ

Место разгрузки

Движение грузовых транспортных средств по территории ДОУ

Движение детей на территории ДОУ