

Цвети, родная сторона!



Автор работы:
Урбашкиев Андрей,
ученик 9 «б» класса
МБОУ КСОШ №2

Руководитель: Эрдыниева Б.В.

Курумкан расположен на западном склоне Баргузинского хребта в северо-восточной части Бурятии.



Таежно-гольцовый ландшафт



Гора Бархан-Уула это одна из самых высоких вершин Баргузинского хребта.

В 2009 году получила первое место среди семи чудес Бурятии. Перед самой вершиной горы находится небольшое плато **Тэптээхэй** и между ними располагается озеро



Баргузинский хребет




Альпийские луга



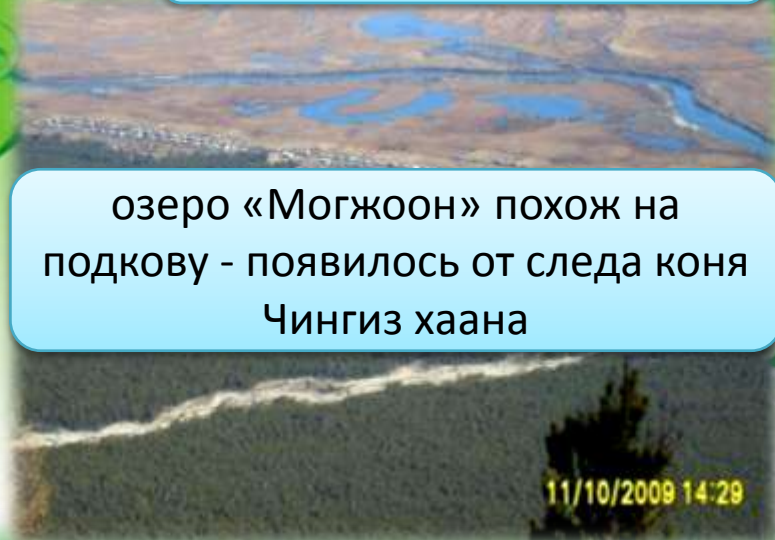
Лугово-болотный ландшафт



ландшафтно – биологические памятники Баргузинской долины



Лицо человека в районе
местности Курумкан



озеро «Могжоон» похож на
подкову - появилось от следа коня
Чингиз хаана



Облик сабдака на «Бархан -
Уула»

**Природа КУРУМКАНА
капризна и можно
осенью увидеть зиму
настоящую.**



29 09 2013

Куйтунские дюны

**Они сложены мощной толщей
горизонтально слоистых песков в основном
смешанного озерно-речного происхождения**




Курумканский дацан Гэндэн
ди Шувлен



Культурно – религиозные ландшафты





Вы можете использовать
данное оформление
для создания своих презентаций,
но в своей презентации вы должны указать
источник шаблона:

Автор: Дьячкова Наталья Анатольевна

учитель биологии и ИЗО

МБОУ Верхнесоленовская СОШ

Веселовского района

Ростовской области

сайт «<http://pedsovet.su/>»

Интернет-ресурсы

- Виньетка - - http://img-fotki.yandex.ru/get/9059/37366204.57e/o_124eba_e48e0351_L.png
- Зеленая рамка – <http://embed.polyvoreimg.com/cgi/img-thing/size/y/tid/25775061.jpg>
- Земной шар с насекомыми - http://img-fotki.yandex.ru/get/9059/37366204.57e/o_124eba_e48e0351_L.png
- Земной шар - http://img-fotki.yandex.ru/get/6430/37366204.23a/o_b73fc_4f41efa1_L.png
- Ромашка – http://img-fotki.yandex.ru/get/5906/valenta-mog.1df/o_7cb24_b2c1ae50_L.png
- Три ромашки- http://img-fotki.yandex.ru/get/6507/20573769.d/o_82749_1b642d8e_M.jpg

