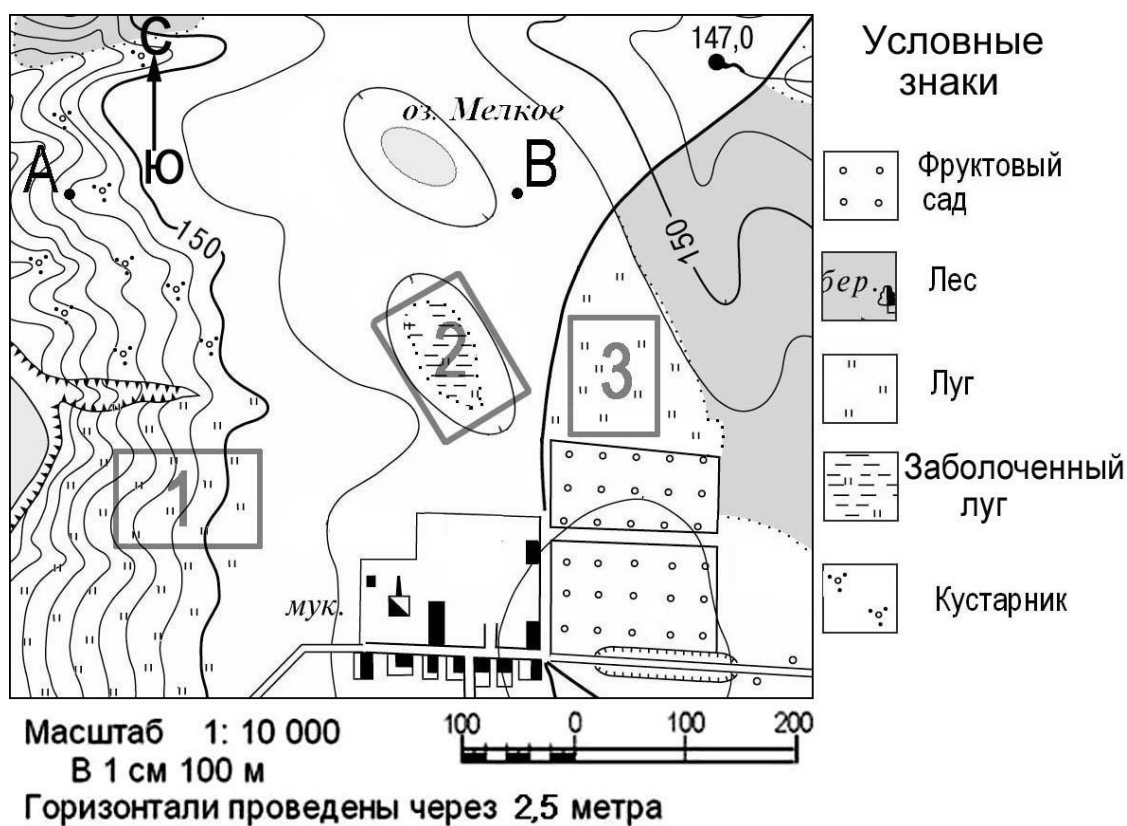


Источники географической информации (план местности, географическая карта, глобус)

Задания для проверки

Задания 1–2 выполняются с использованием приведённой ниже карты.



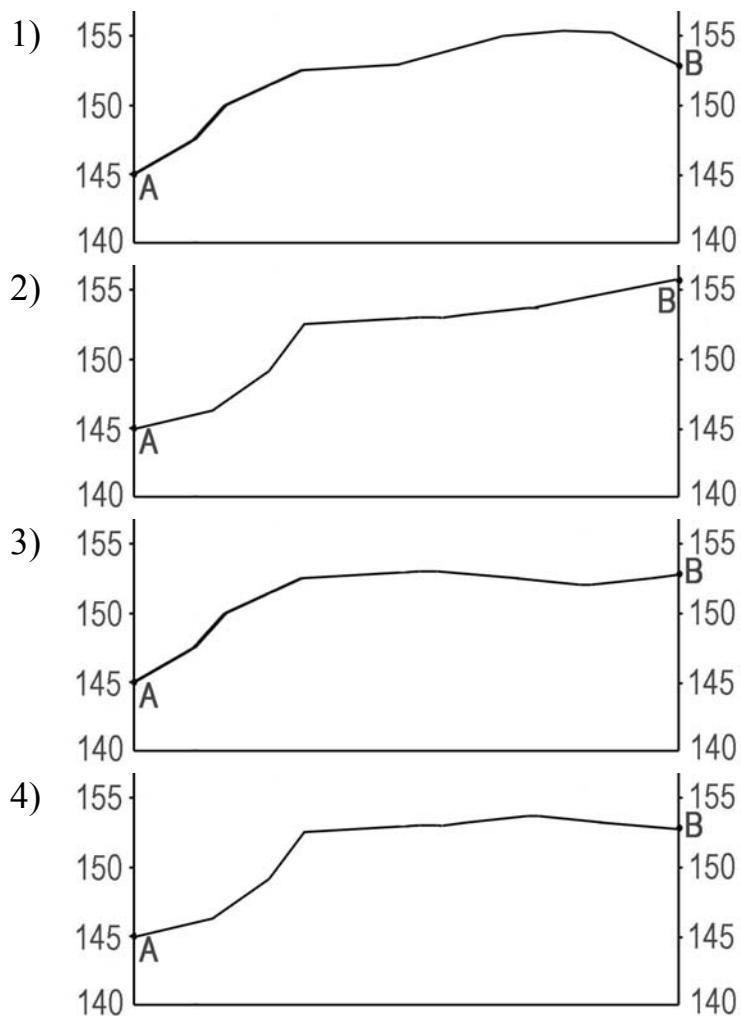
1

Определите по карте расстояние на местности по прямой от точки В до родника. Полученный результат округлите до десятков метров. Ответ запишите цифрами.

Ответ: _____.

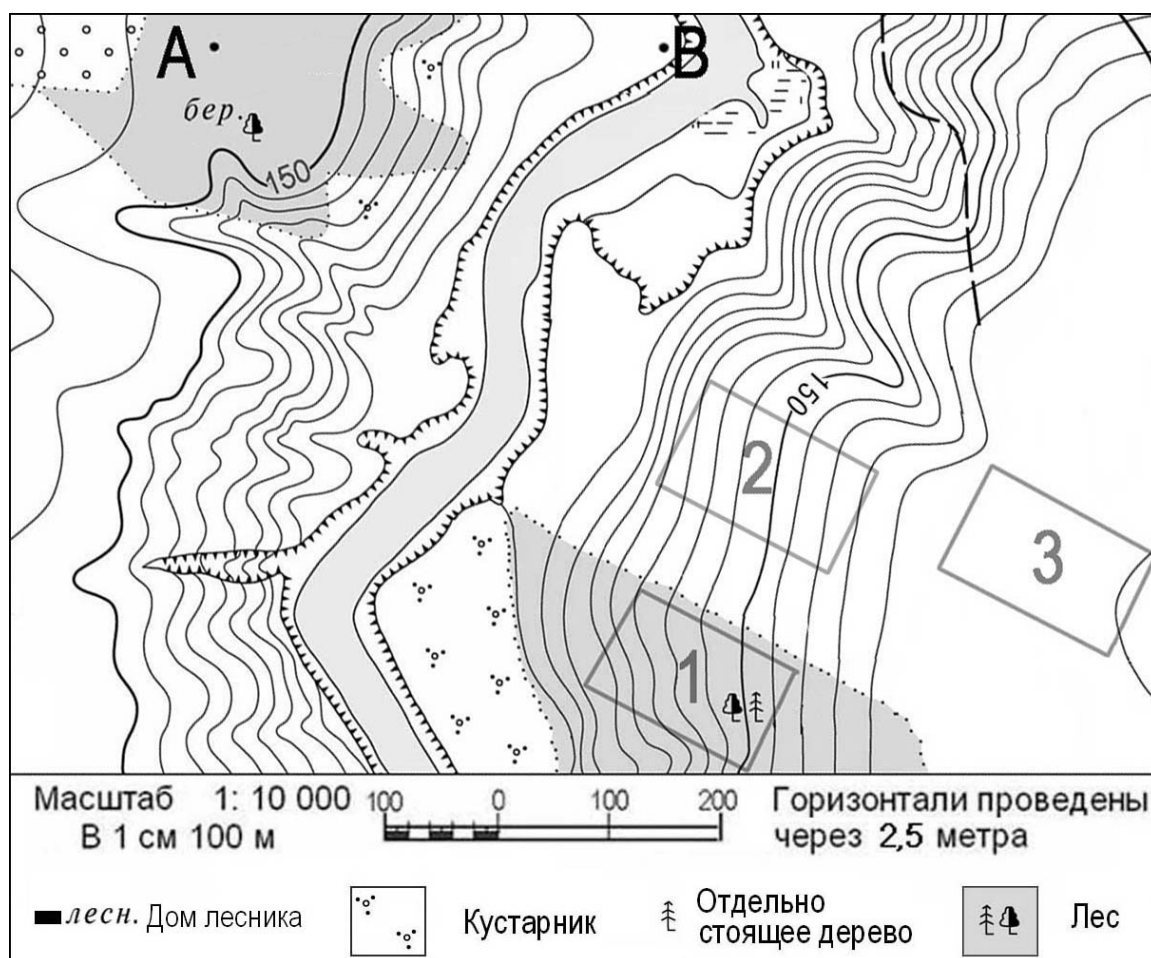
2

На рисунках представлены варианты профиля рельефа местности, построенные на основе карты по линии А – В разными учащимися. Какой из профилей построен верно?



Ответ:

Задания 3, 4 выполняются с использованием приведённой ниже карты.



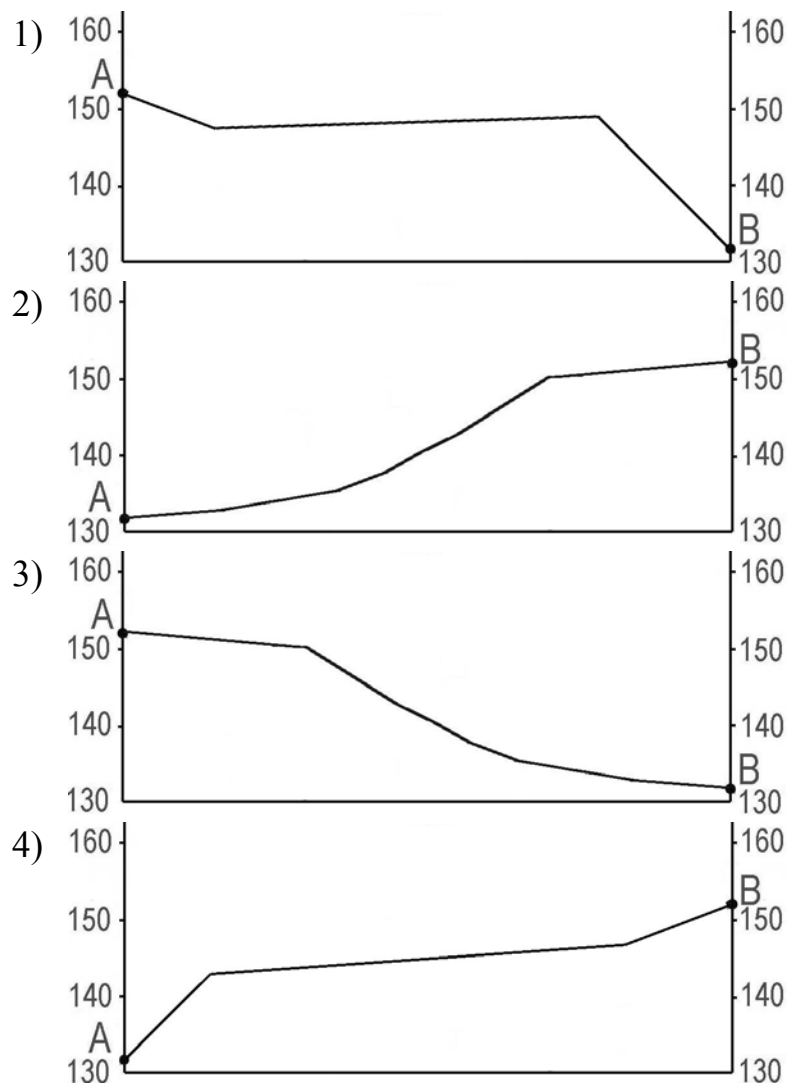
3

Определите по карте расстояние на местности по прямой от точки А до точки В. Полученный результат округлите до десятков метров. Ответ запишите цифрами.

Ответ: _____ м.

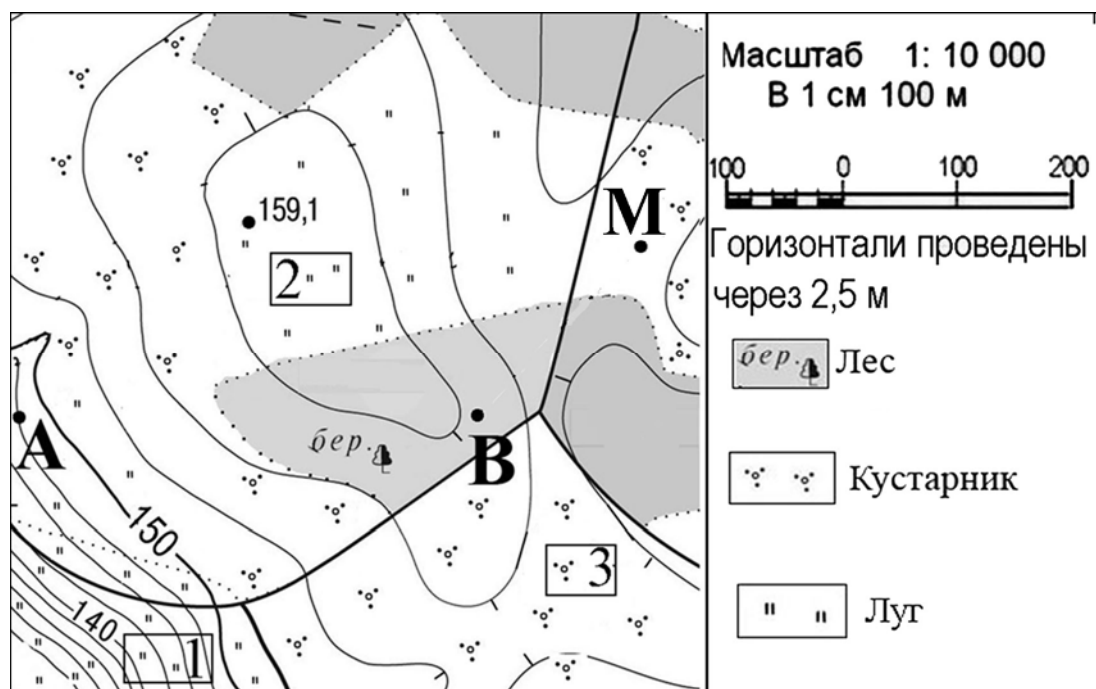
4

На рисунках представлены варианты профиля рельефа местности, построенные на основе карты по линии А–В разными учащимися. Какой из профилей построен верно?



Ответ:

Задания 5, 6 выполняются с использованием приведённого ниже фрагмента топографической карты.

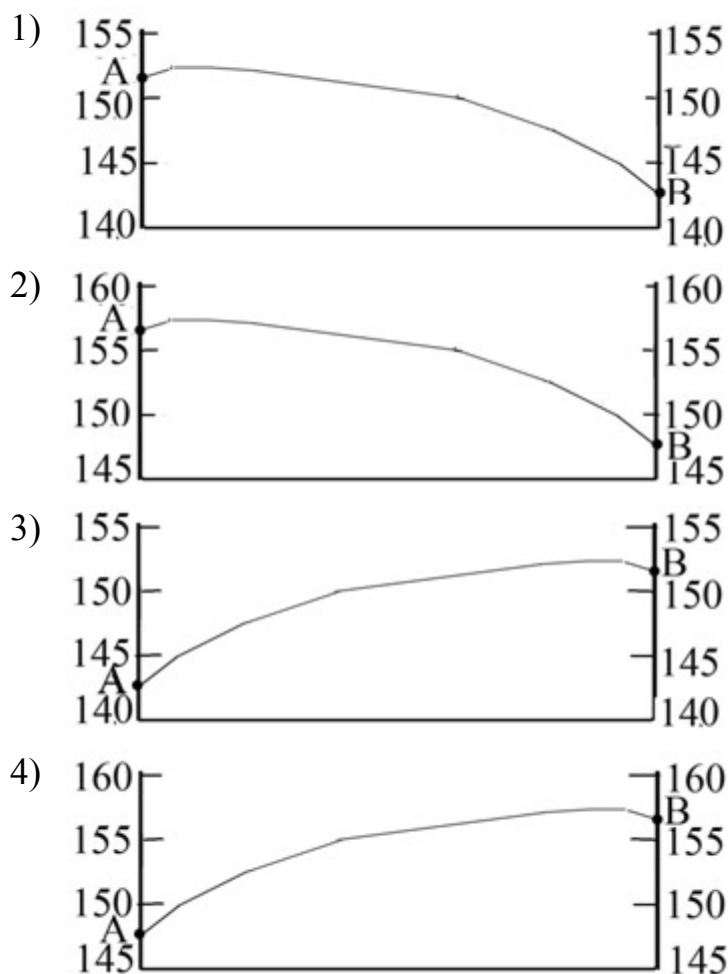


- 5** Определите по карте расстояние на местности по прямой от точки В до точки М. Полученный результат округлите до десятков метров. Ответ запишите в виде числа.

Ответ: _____ м.

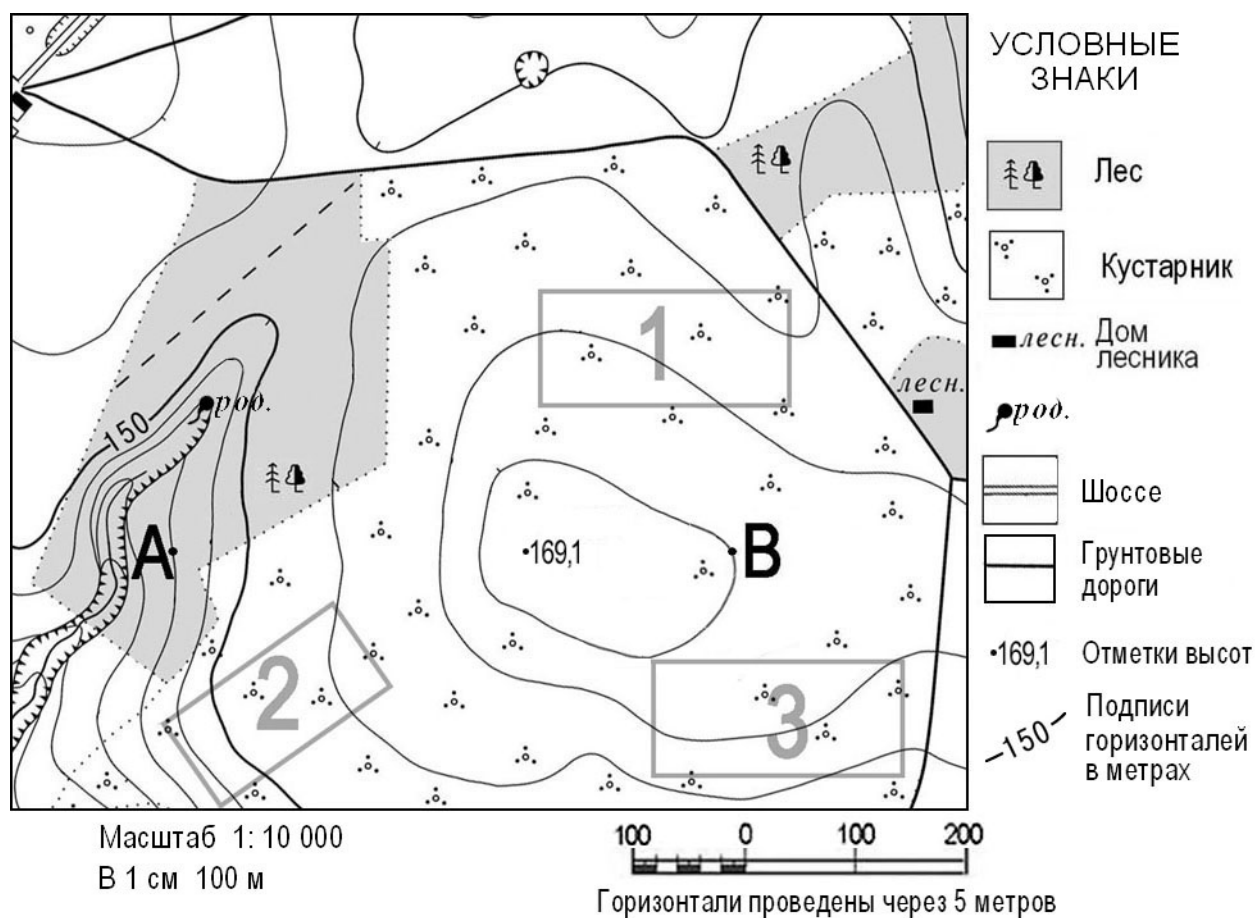
6

На рисунках представлены варианты профиля рельефа местности, построенные на основе карты по линии А–В разными учащимися. Какой из профилей построен верно?



Ответ:

Задания 7, 8 выполняются с использованием приведённой ниже карты.



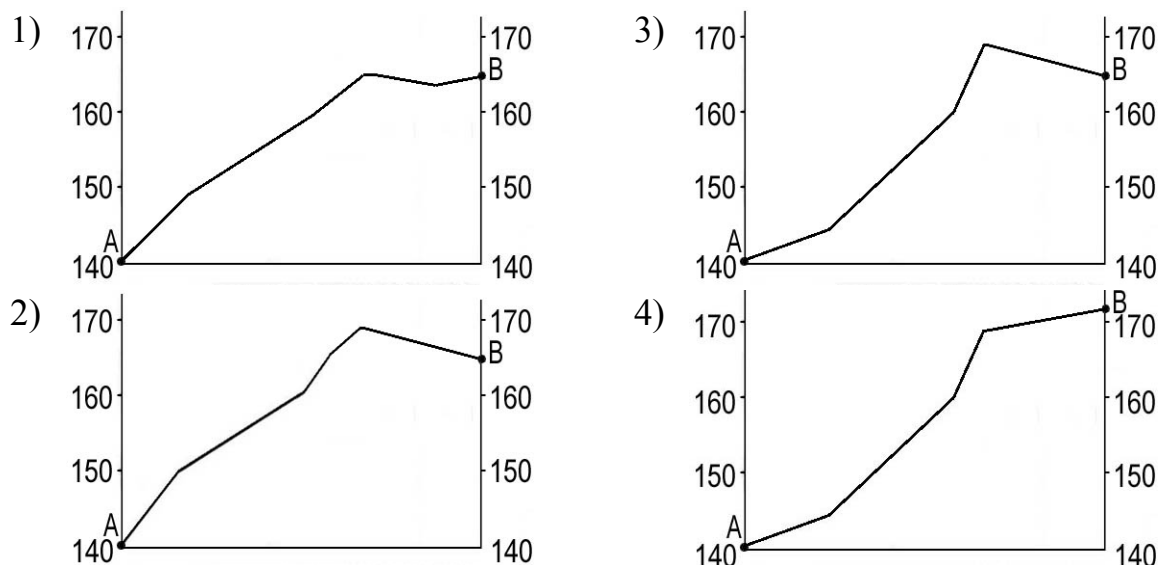
7

Определите по карте расстояние на местности по прямой от родника до дома лесника. Полученный результат округлите до десятков метров. Ответ запишите цифрами.

Ответ: _____ м.

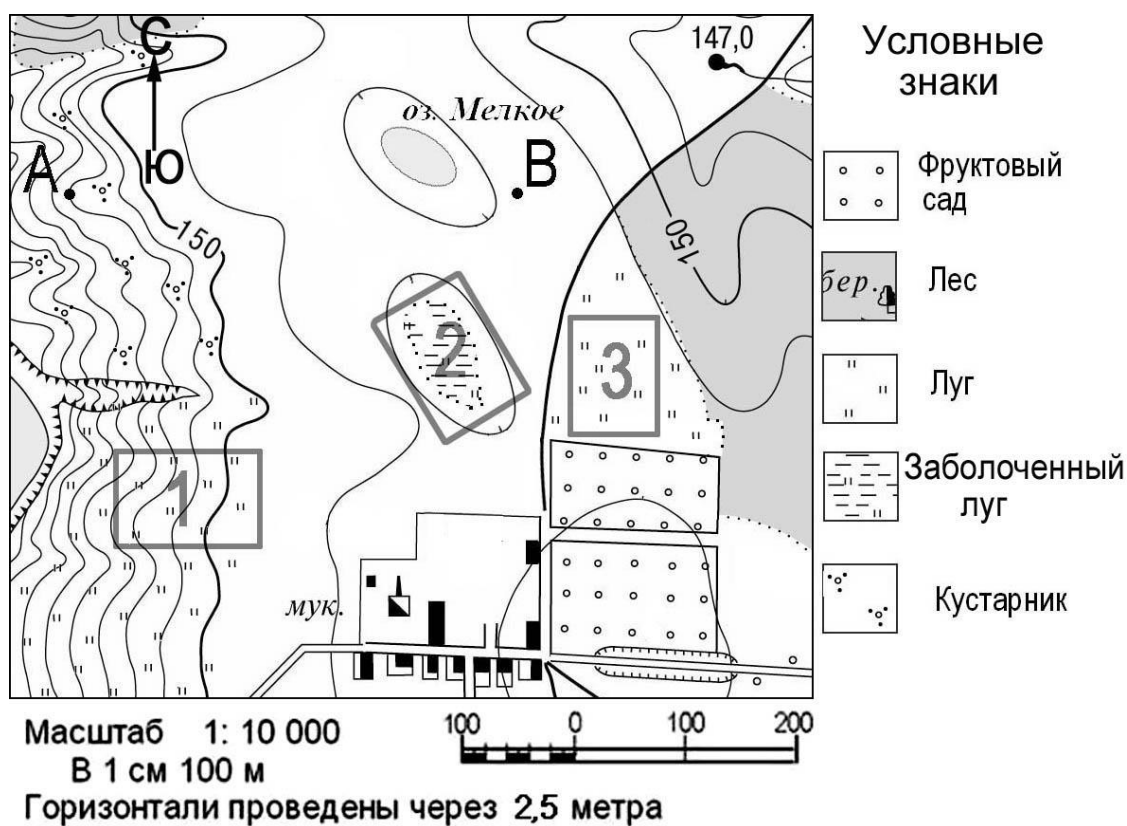
8

На рисунках представлены варианты профиля рельефа местности, построенные на основе карты по линии А–В разными учащимися. Какой из профилей построен верно?



Ответ:

Задания 9–10 выполняются с использованием приведённой ниже карты.



9

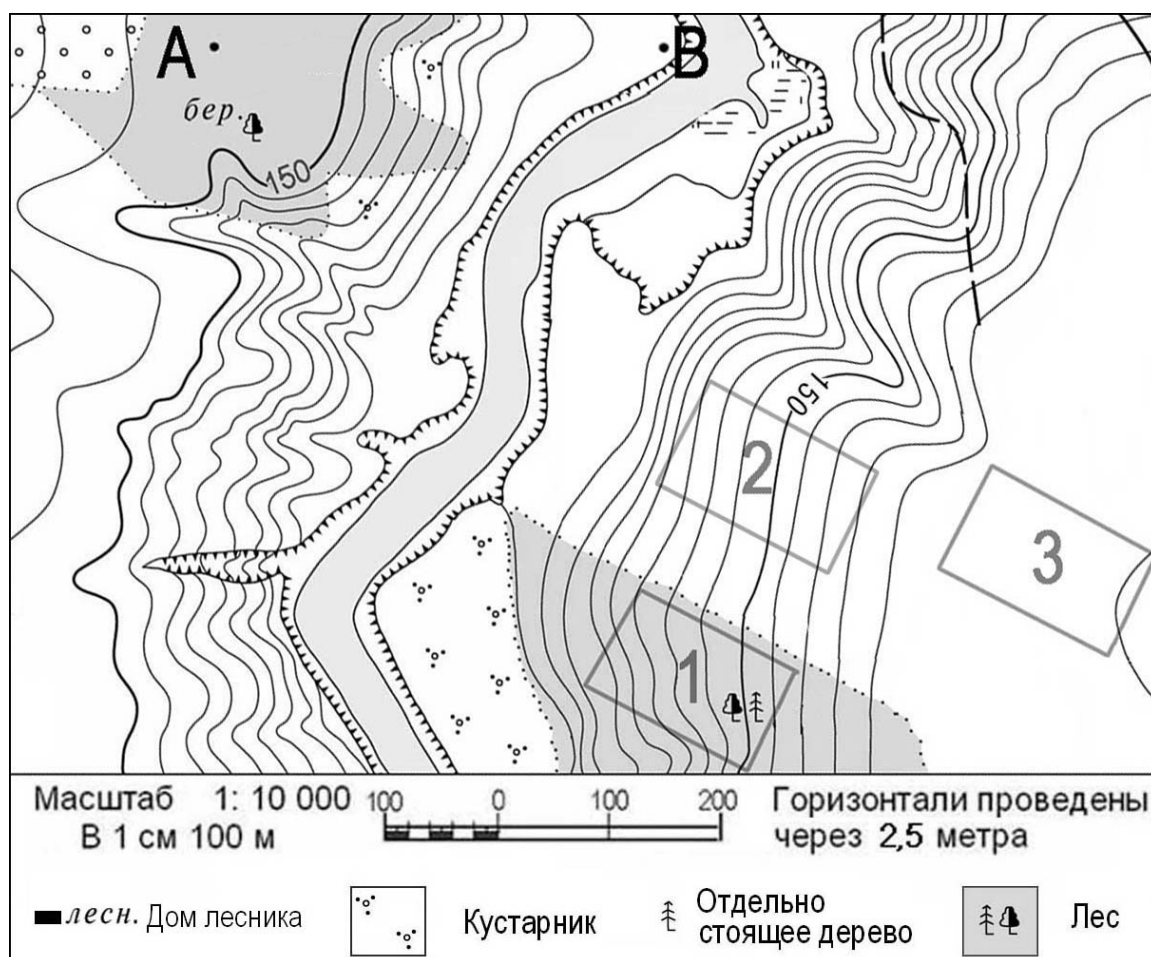
Определите по карте, в каком направлении от точки В находится родник.

Ответ: _____.

10

Школьники выбирают место для создания футбольного поля. Оцените, какой из участков, обозначенных на карте цифрами 1, 2 и 3, больше всего подходит для этого. Для обоснования своего ответа приведите два довода. Ответ запишите на отдельном листе или бланке, указав сначала номер задания.

Задания 11, 12 выполняются с использованием приведённой ниже карты.



11

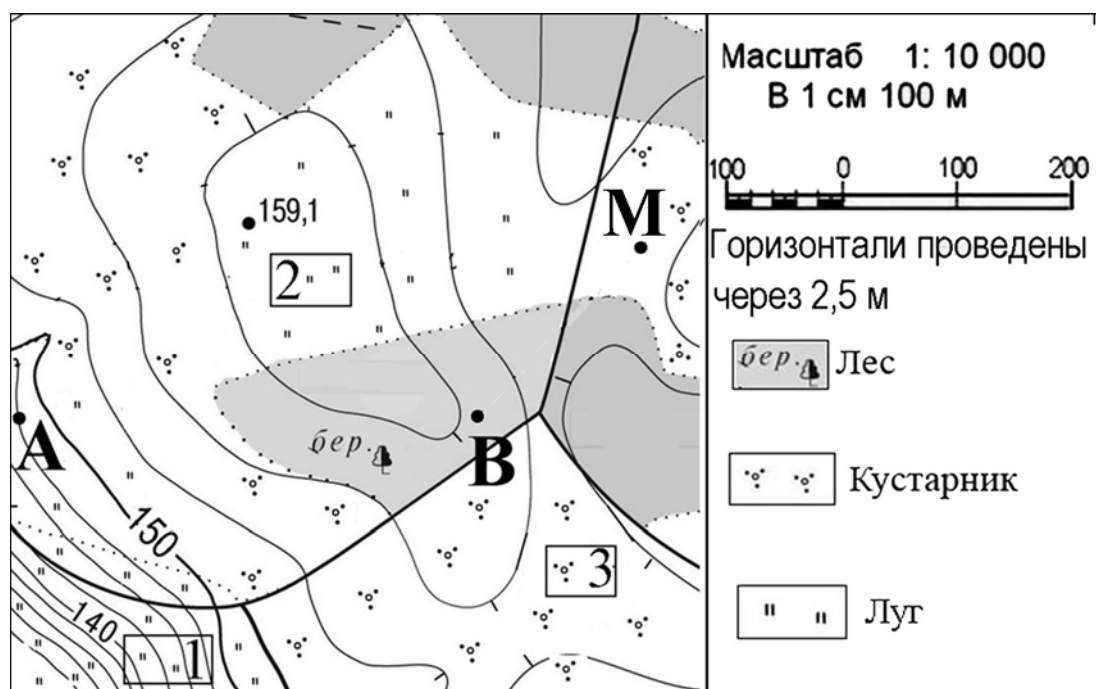
Определите по карте, в каком направлении от точки А находится точка В.

Ответ: _____.

12

Школьники выбирают место для катания на горных лыжах. Оцените, какой из участков, обозначенных на карте цифрами 1, 2 и 3, больше всего подходит для этого. Для обоснования своего ответа приведите два довода.

Задания 13, 14 выполняются с использованием приведённого ниже фрагмента топографической карты.

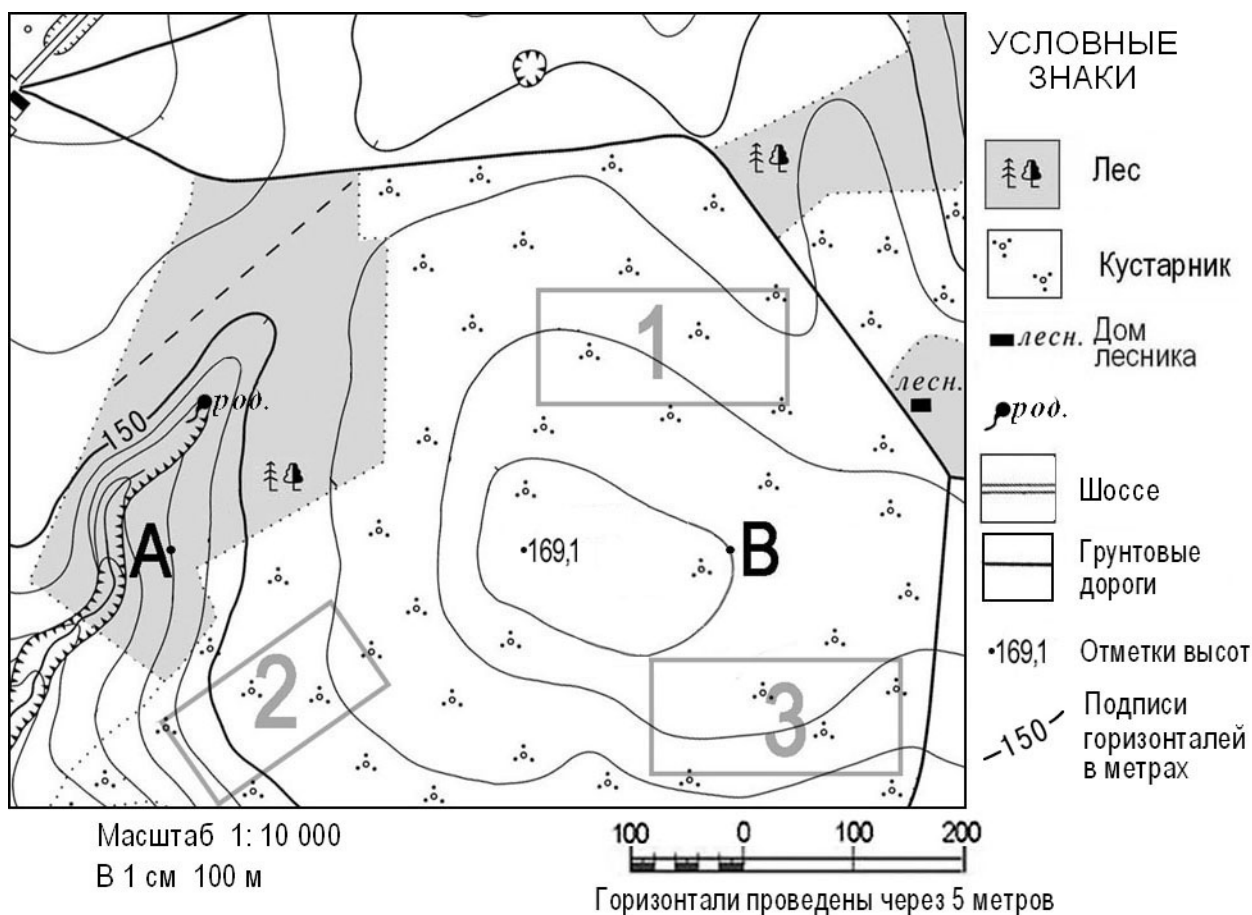


- 13** Определите по карте, в каком направлении от точки В находится точка М.

Ответ: _____.

- 14** Участники школьной футбольной секции выбирают место для игры в футбол. Оцените, какой из участков, обозначенных на карте цифрами 1, 2 и 3, наиболее подходит для этого. Для обоснования своего ответа приведите два довода. Ответ запишите на отдельном листе, указав сначала номер задания.

Задания 15, 16 выполняются с использованием приведённой ниже карты.



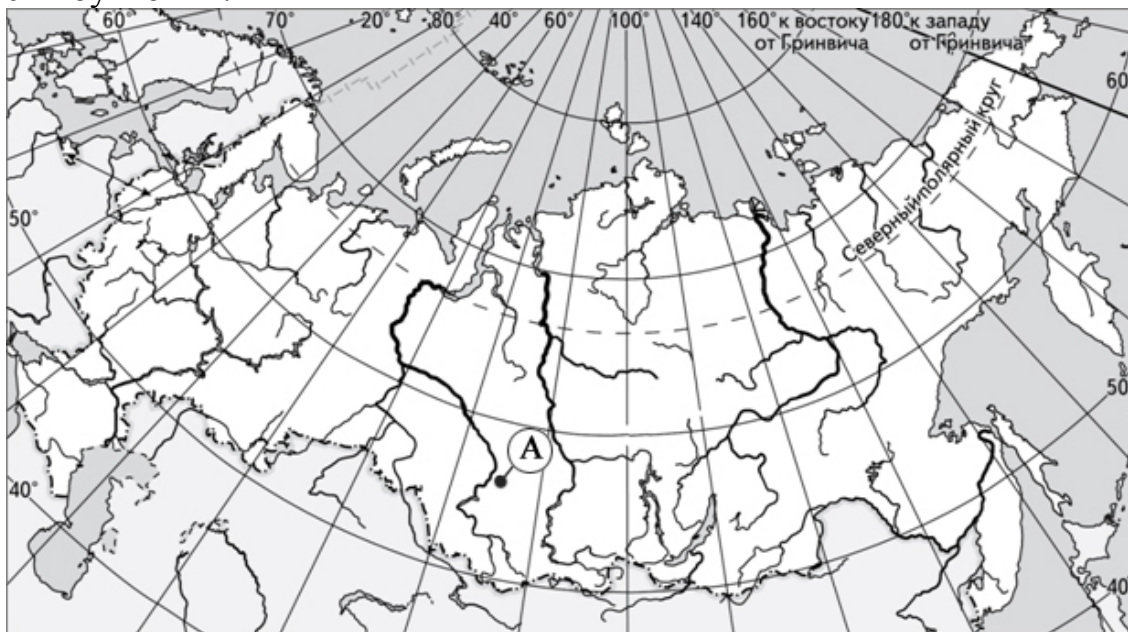
- 15** Определите по карте, в каком направлении от родника находится дом лесника.

Ответ: _____.

- 16** Лесник выбирает участок для закладки фруктового сада. Ему нужен участок, на котором весной рано сходит снег, а летом почва лучше всего прогревается солнцем. Сад также должен иметь расположение, удобное для вывоза собранного урожая на консервный завод. Определите, какой из участков, обозначенных на карте цифрами 1, 2 и 3, в наибольшей степени отвечает указанным требованиям. Для обоснования своего ответа приведите два довода.

Ответ запишите на отдельном подписанном листе, указав сначала номер задания.

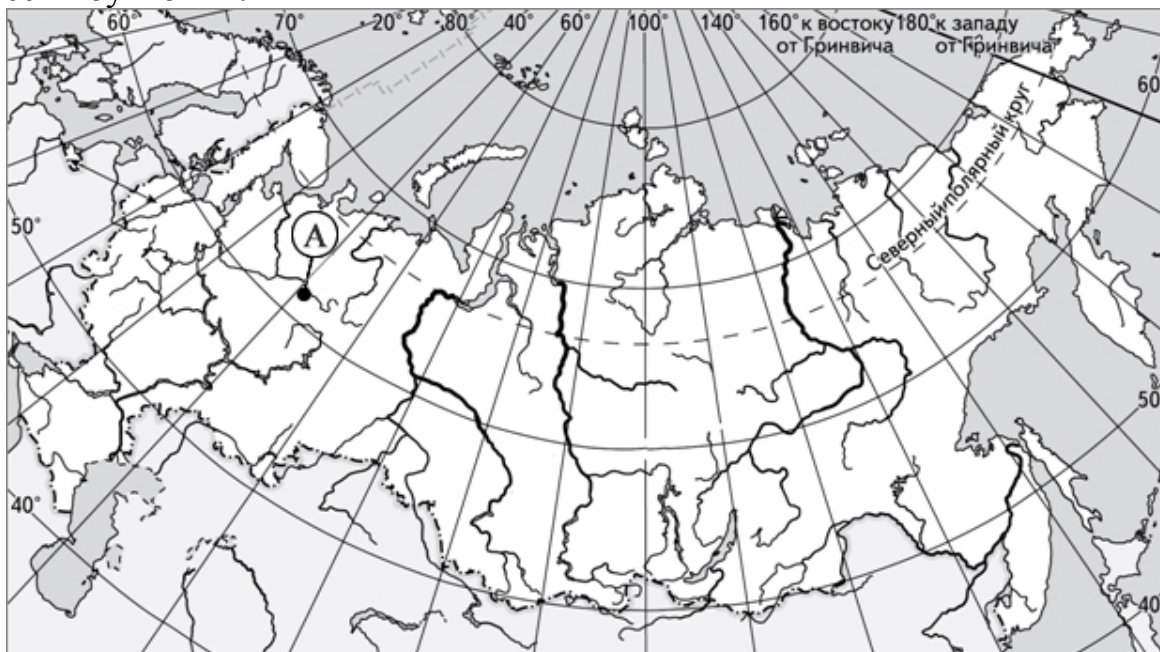
- 17** Какие географические координаты имеет точка, обозначенная на карте России буквой А?



- | | |
|------------------------|------------------------|
| 1) 57° с. ш. 85° з. д. | 3) 57° с. ш. 85° в. д. |
| 2) 63° с. ш. 95° в. д. | 4) 63° с. ш. 95° з. д. |

Ответ:

- 18** Какие географические координаты имеет точка, обозначенная на карте России буквой А?

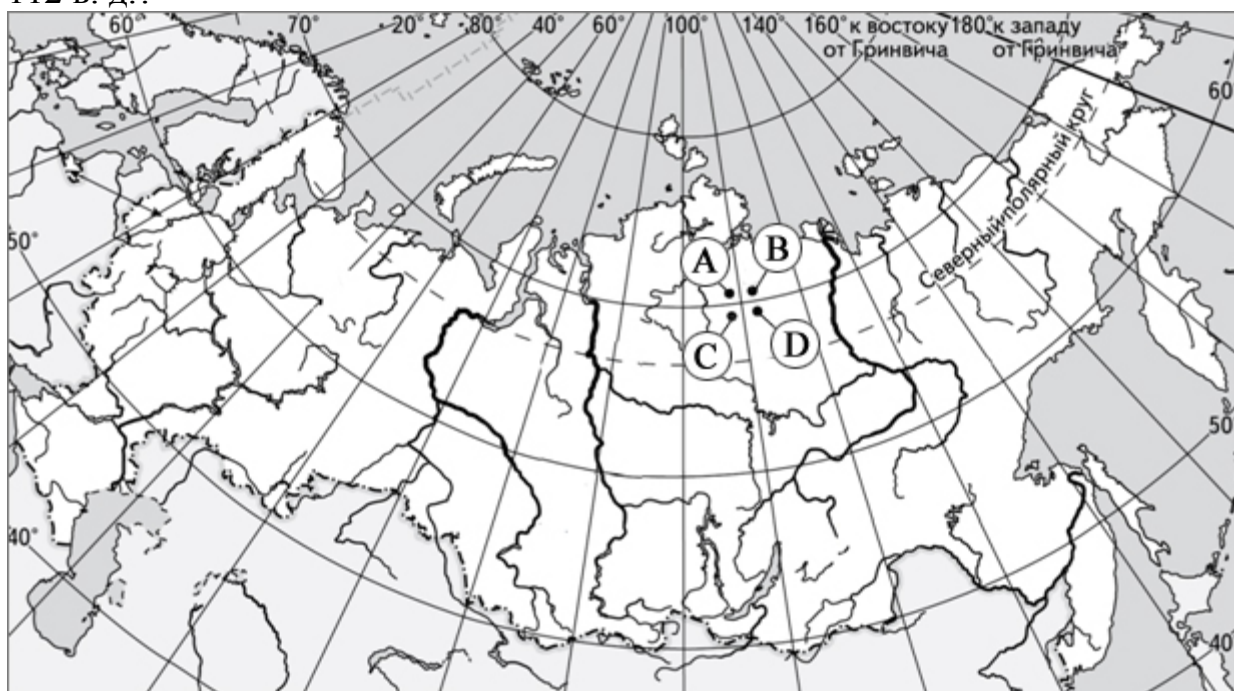


- | | |
|------------------------|------------------------|
| 1) 78° с. ш. 69° з. д. | 3) 62° с. ш. 51° з. д. |
| 2) 78° с. ш. 69° в. д. | 4) 62° с. ш. 51° в. д. |

Ответ:

19

Какая из обозначенных на карте России точек имеет координаты 71° с. ш. 112° в. д.?

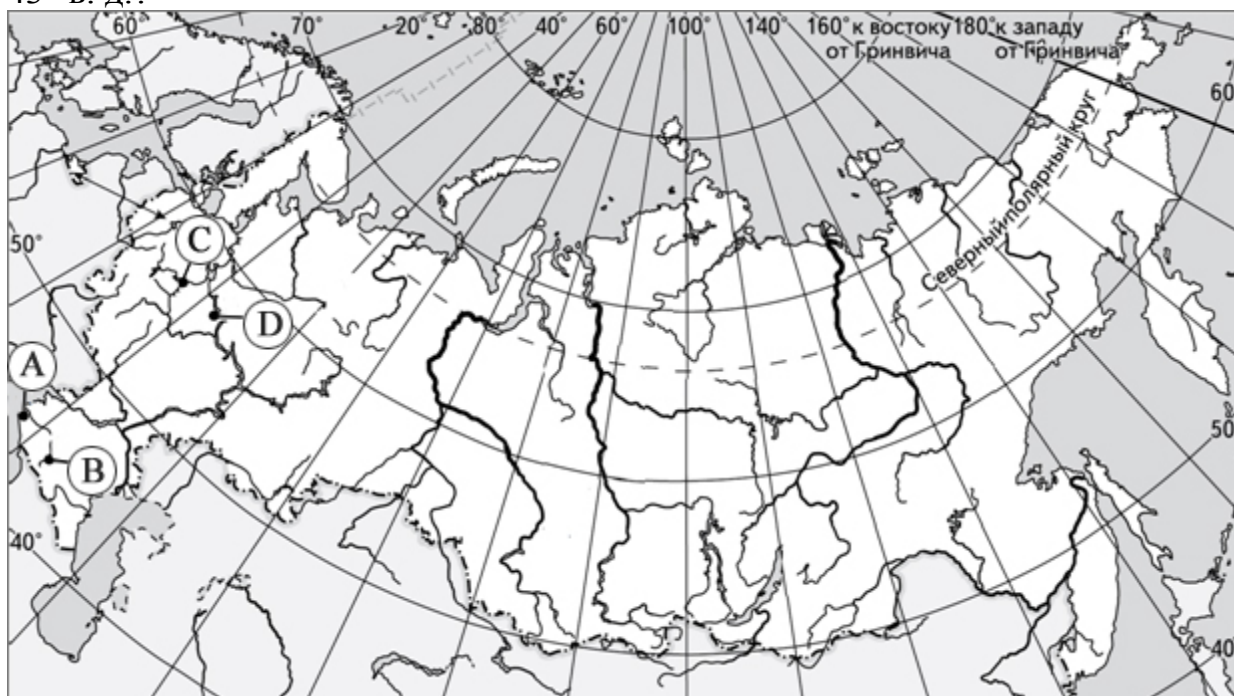


- 1) A 2) B 3) C 4) D

Ответ:

20

Какая из обозначенных на карте России точек имеет координаты 57° с. ш. 43° в. д.?



- 1) A 2) B 3) C 4) D

Ответ: