




*Капелька воды жила  
на свете,  
Любознательна была,  
представьте дети!  
Зря капельки  
похожими считают.  
Увы, не многие  
об этом знают!  
А наша капля  
умной стать хотела.  
С мамой тучкой  
к океану полетела.*



# ГИДРОСФЕРА МИРОВОЙ ОКЕАН И ЕГО ЧАСТИ



# Мировой океан – главная часть гидросферы.



Представляет собой

единое водное пространство,

которое окружает материки и острова

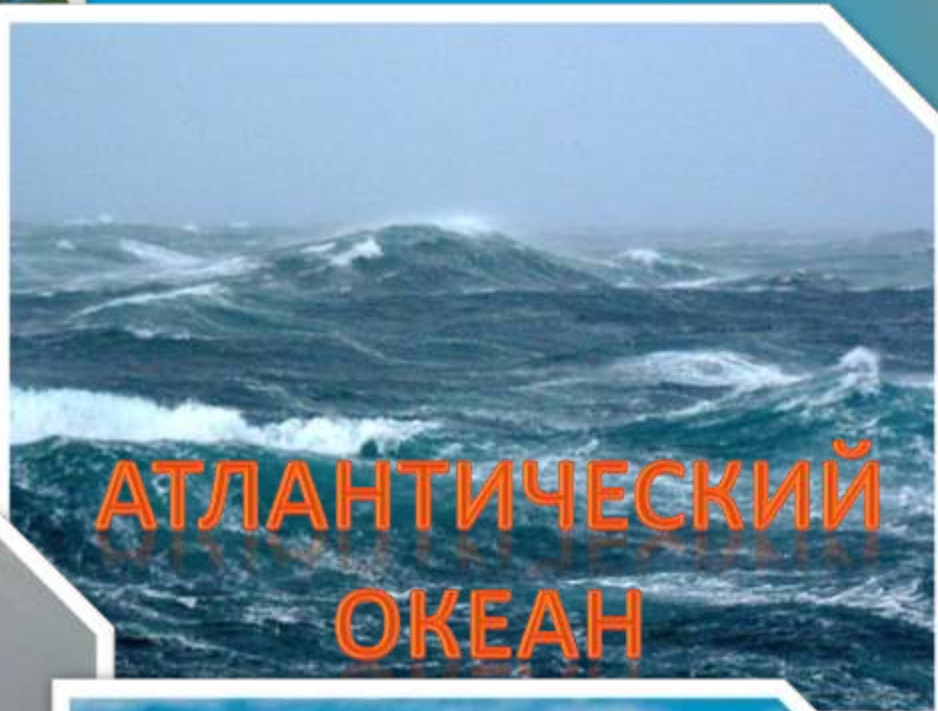
обладает общим солевым составом







**ТИХИЙ ОКЕАН**



**АТЛАНТИЧЕСКИЙ  
ОКЕАН**



**ИНДИЙСКИЙ  
ОКЕАН**



**СЕВЕРНЫЙ  
ЛЕДОВИТЫЙ  
ОКЕАН**

**4** Северный  
Ледовитый океан

Евразия

Северная  
Америка

**2**  
Атлантический  
океан

Африка

Южная  
Америка

**3**  
Индийский  
океан

**1**  
Тихий океан

Австралия

**5** Южный океан


Антарктида



# Тихий океан

– самый большой на планете.





- Какой океан самый молодой;
- Какой океан самый теплый;
- Какой океан самый холодный;
- Какой океан самый большой;
- Какой океан самый маленький;
- Какой океан самый глубокий.



Гидросфера\Атлантический океан.wmv

Гидросфера\Индийский океан.wmv

Гидросфера\Северный Ледовитый  
океан.wmv

Плещут волны на просторе, берегов не видно в.....?

**Море** – часть океана, отделенная от него участками суши или поднятиями дна, отличающаяся от океана свойствами воды, течениями, живыми организмами.

- Гидросфера\рей.wmv





# ВИДЫ МОРЕЙ

## Моря

Внутренние



Окраинные



Межостровные





названия морей

1 Баренцево море

6 Берингово море

2 Средиземное море

3 Красное море

4 Карибское море

5 Охотское море



# Саргассово море Плавающий мир





## Минутка отдыха



Что-то шумно стало дети,  
Откуда же здесь взялся ветер?  
А это – буря, шторм, беда!  
Плывем. И нас спасет вода! **(все «плывут»)**

Облака закрыли путь.  
Нужно хорошо подуть! **(все дуют)**  
К солнышку потянем руки,  
И не будет больше скуки! **(все поднимают  
руки вверх)**  
Вот капли успокоились,  
И на урок настроились!

Он у моря, как язык.  
Он берега лизать привык.  
И пляж в часы прилива  
Он вылизал на диво

- [Гидросфера](#) [.wmv](#)



**ЗАЛИВ** – часть океана, моря или озера, вдающаяся в сушу и имеющая свободный водообмен с основной частью водоёма.







названия заливов

7 Мексиканский залив

8 Гвинейский залив

9 Бенгальский залив

10 Гудзонов залив

Он ведет из моря в море.  
Он не широк всего верста.  
И в нем как в школьном коридоре.  
И шум и звон, и теснота

- [Гидросфера\](#) [.wmv](#)

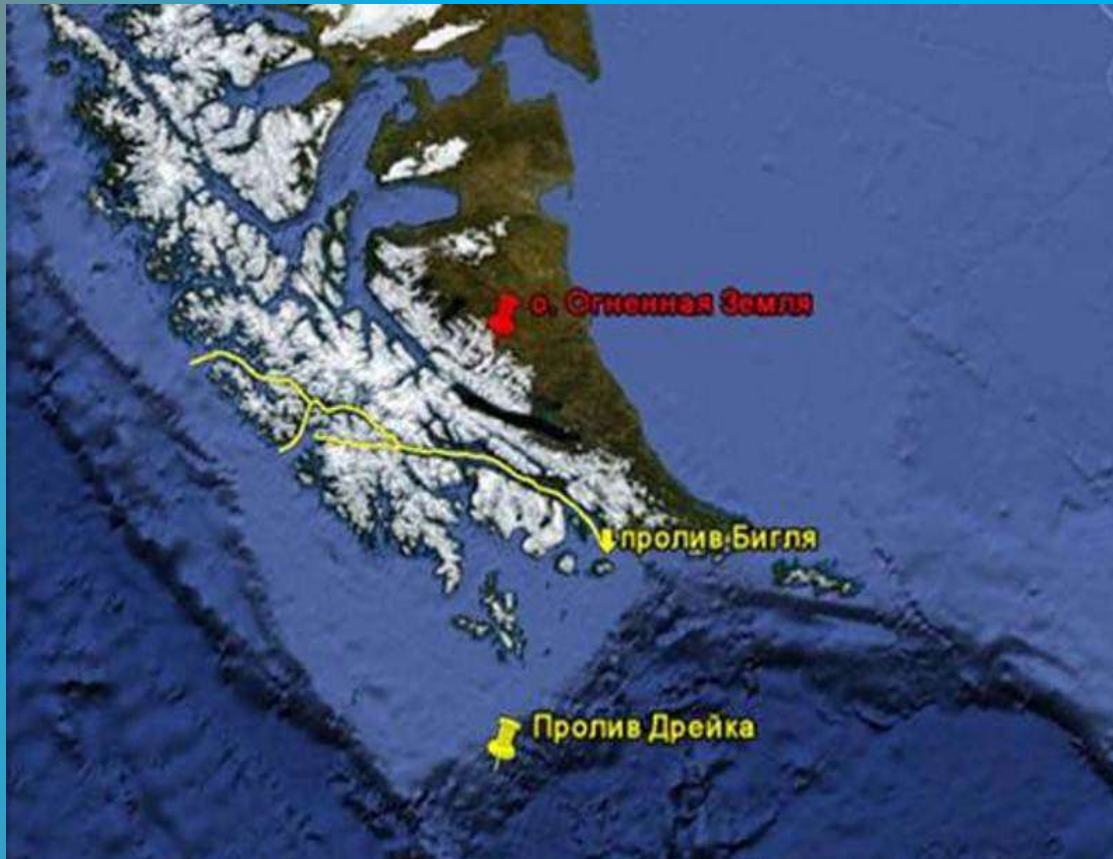


**ПРОЛИВ** – относительно узкое водное пространство,  
ограниченное с двух сторон сушей.



**Гибралтарский  
пролив,**  
соединяет  
Атлантический  
океан и  
Средиземное  
море.





## Френсис Дрейк



Пролив Дрейка **самый широкий** пролив в мире. Его ширина составляет 950 км.

**? Определите по карте атласа, что пролив Дрейка разделяет, а что соединяет?**







названия проливов  
11 Гибралтарский пролив  
12 Пролив Дрейка  
13 Мозамбикский пролив



## **Проверим свои знания**



1. Сколько всего океанов?
2. Какой из океанов самый большой, а какой самый маленький?
3. Какие заливы вы запомнили?
4. Какие проливы вы запомнили?
5. Какие виды морей вы узнали на уроке ?



№ Вопроса	1.	2.	3	4.	5.	6.	7.
Ответ	<b>О</b>	<b>Т</b>	<b>Л</b>	<b>И</b>	<b>Ч</b>	<b>Н</b>	<b>О</b>

Скоро прозвенит звонок,  
Пора заканчивать урок.

Запишите в дневник домашнее задание  
§31, нанести на контурную карту  
географические объекты,  
указанные в тексте учебника



Творческое задание на выбор

«Разноцветные моря:

Желтое, Красное, Черное, Саргассово».

Спасибо за внимание  
и работу на уроке