

Медиаподдержка к внеклассному
мероприятию по географии для 8-9 классов

«Путешествие по земле Смоленской»

Автор: Царёва Валентина Николаевна

Учреждение: муниципальное общеобразовательное учреждение
Подрощинская основная школа
Ярцевского района Смоленской области



Смоленская губерния учреждена указом Петра I от 18 декабря (29 декабря по новому стилю) 1708 года. Смоленская область в современном статусе образована 27 сентября 1937 года.

Область занимает территорию площадью - 49,8 тыс. кв. км (0,29 % от РФ). Протяженность области с запада на восток по параллели г. Гагарина - 280 км, с севера на юг по меридиану г. Рославля - 250 км. Население области – 983 тыс. 227 чел. (по состоянию на 01.01.2008). Плотность населения - 23,5 чел./кв. км.

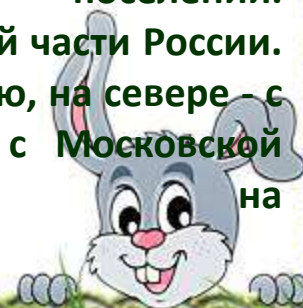
Областной центр – город Смоленск – 316 тыс. 525 жителей. В 2008 году отмечалось 1145 лет со дня первого упоминания в летописи.






На территории области существуют 350 муниципальных образований, из них: 2 городских округа, 25 муниципальных районов, 24 городских поселений, 299 сельских поселений.

Смоленская область расположена на западе европейской части России. Граничит на юго-западе, западе и северо-западе с Беларусью, на севере - с Псковской и Тверской областями, на северо-востоке - с Московской областью, на востоке - с Калужской областью, на юго-востоке - с Брянской областью.



ФЛАГ

Красный цвет флага –
символ поля битвы





ГЕРБ СМОЛЕНСКОЙ ОБЛАСТИ
ПРЕДСТАВЛЯЕТ СОБОЙ ЩИТ
ОРИГИНАЛЬНОЙ ФОРМЫ



Смоленск имеет выгодное географическое положение на путях из Москвы в Беларусь, Прибалтику, страны Центральной и Западной Европы. Город простирается с запада на восток на 25 км и с севера на юг на 15 км. Его территория составляет 166,35 км². Население — 326,9 тыс. человек.




Город располагается в западной части России. Расстояние от Москвы до Смоленска 378 километров.

Смоленск – древний русский город, расположенный на берегах реки Днепр. Издревне здесь жили представители славянских племен – смоляне. Этому славянскому племени повезло, город который находился на реках, был обречен на богатство. Торговля здесь шла бойко. Торговые суда, приходящие из одной реки, перетаскивали по суше в другую, соединяя тем самым самые различные культуры.



Достопримечательности Храмы Соборной горы


"Ключ-город" Смоленск, пройдя через все выпавшие на его долю суровые испытания, сохранил неповторимый облик. Крепостные стены и древние храмы, скромные обелиски и величественные монументы – словно вехи в его судьбе, тесно связанной с судьбой нашей страны. Смоленск, пережив огни пожарищ, нашествия неприятеля, разрушения, обрел славу стража рубежей государства Российского, стал символом русского патриотизма и стойкости. Его не зря называют ключ-город



Достопримечательности

Храмы Соборной горы

Успенский собор



**Иконостас - выдающийся
памятник
барочной
архитектуры**



Достопримечательности Кремль

Оборонное сооружение, выстроенное в 1595-1602 годах в годы правления царей Федора Иоанновича и Бориса Годунова. Памятник архитектуры. Архитектор - Фёдор Конь. Протяженность стен - 6,5 км. Имела огромное оборонное значение в Российском государстве. Большая часть крепости была уничтожена в ночь с 4 на 5 ноября 1812 года оставляющими Смоленск войсками императора Наполеона I.



Достопримечательности Кремль

Смоленская крепостная стена сейчас представлена сохранившимися фрагментами стен и несколькими башнями. Несмотря на позднее упоминание о строительстве данных сооружений, ученые предполагают, что уже в начальный период существования город был укреплен. Об этом свидетельствует вводная часть «Повести временных лет»:



Памятник князю Владимиру

Летом 2015 года на набережной реки Днепр в Смоленске торжественно открыли памятник князю Владимиру. Событие было приурочено к 1000-летию со дня преставления святого равноапостольного князя Владимира. С этого времени набережная в Смоленске носит имя «Владимирской», в честь Крестителя Руси.



Знаменитый сказочный домик «Теремок».

Это бревенчатое сооружение, выполненное по проекту Сергея Малютина, представляет собой подлинный шедевр русского малого зодчества.



Город Гагарин



ГОРОД ВОИНСКОЙ СЛАВЫ



<http://maral.turbina.ru>



ВЯЗЬМА



Ельня-город Воинской Славы



8 октября 2007 года указом № 1346 Президента Российской Федерации «За мужество, стойкость и массовый героизм, проявленные защитниками города в борьбе за свободу и независимость Отечества, присвоить г. Ельне почетное звание Российской Федерации «Город воинской славы».



Днепр - река в Восточной Европе, в пределах Российской Федерации, Белоруссии и Украины. 2201 км (3-я по длине после Волги и Дуная в Европе), площадь бассейна 504 тыс. кв. км. Начало на Валдайской возвышенности, впадает в Днепровский лиман Черного моря.

Исток Днепра
д. Бочарово
Смоленская область



Национальный парк “Смоленское Поозерье”
расположен на севере Смоленской области,
на территории двух соседних районов:
Демидовского и Духовщинского.
Площадь парка 146 237 га.



Национальный парк “Смоленское Поозерье”



Список источников:

<http://snovadoma.ru/parks/UNESCO/Smolenskoe-Poozere/>

<http://fb.ru/article/195884/istoriya-smolenska-interesnyie-faktyi-o-smolenske>

<http://ru.gulliway.org/public/wiki/europe/russia/central-federal-district/smolensk-oblast/vyaz-ma.html>

<http://tochka-na-karte.ru/Goroda-i-Gosudarstva/1516-Gagarin.html>

<http://tochka-na-karte.ru/Goroda-i-Gosudarstva/1516-Gagarin.html>

<http://www.smolensk-museum.ru/catalog/teremok/>

<http://lovitut.ru/content/reka-dnepr>

<https://ru.wikipedia.org/wiki/>

