

Игра «Колесо фортуны»



Игра «Колесо фортуны»

Правила игры

- Щёлкни мышкой по барабану, меняющийся цвет кружка означает выпавший вопрос.
- Щёлкни по кружку, напротив которой остановилась стрелка.
- Прочитай вопрос и дай устный ответ.
- Правильность своего ответа проверь, щёлкнув по кнопке «Ответ».



Ответ

- Чтобы продолжить игру, щёлкни мышкой по кнопке «Продолжить игру».



Продолжить игру

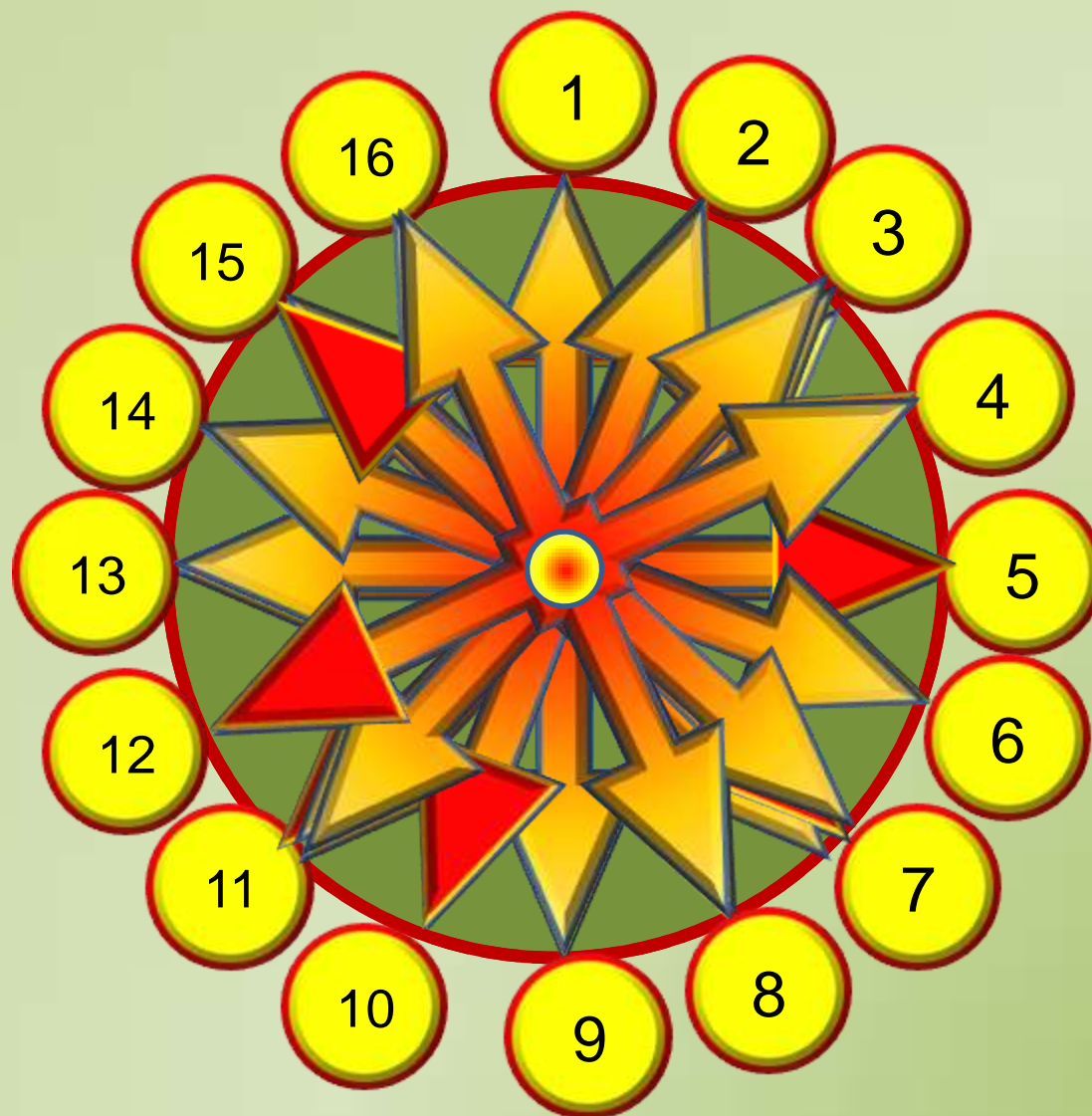
- Следующий ход – снова щелчком по барабану.



Начало игры



Выход

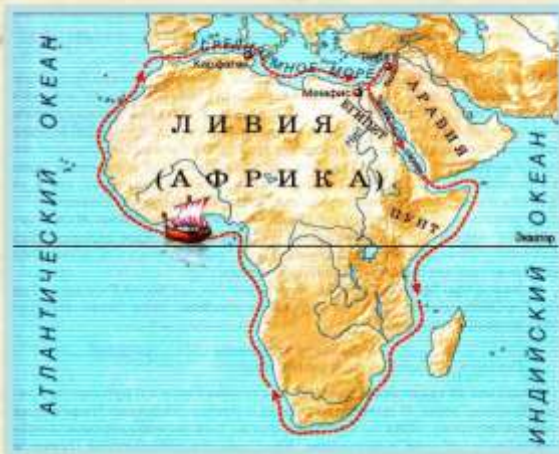


Итоги

Выход

1

Представители какого народа первыми совершили плавание вокруг Африки?



- Египетский фараон Нехо II поручил финикийцам узнать, велика ли страна **Ливия (Африка)**. Плавание длилось почти 3 года.

Финикийцы



Ответ

Выход

Продолжить игру

2

*Кто из путешественников доказал
возможность заселения человеком островов
Тихого океана из Южной Америки?*



Тур Хейердал



Ответ

Продолжить игру

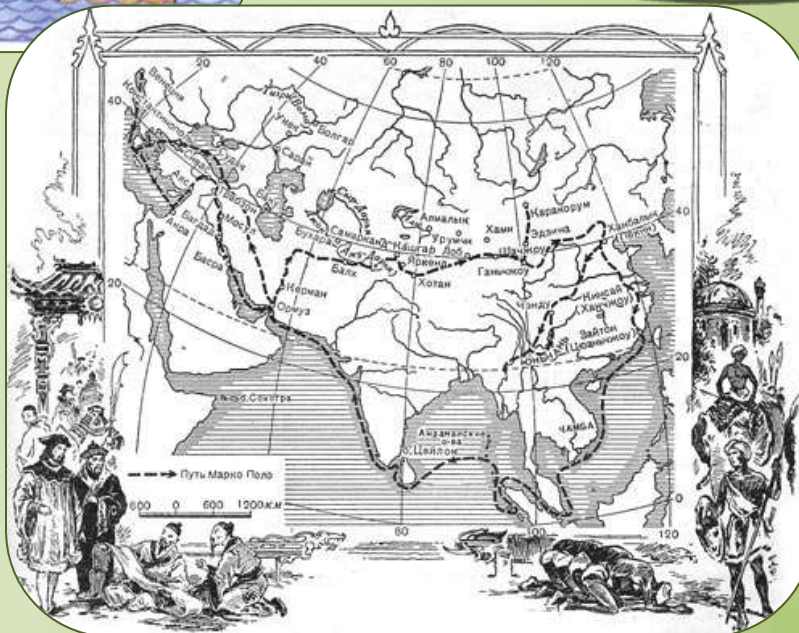
Выход

3

*Кто первым из европейцев совершил
путешествие в Китай?*



Марко Поло



Ответ

Продолжить игру

Выход

4

Кто является первооткрывателем пролива
между Южной Америкой и о.Огненная
Земля?



Фернан Магеллан



Ответ

Продолжить игру

Выход

5

Расставьте путешествия в хронологическом порядке.

А). Путешествие Васко да Гама вокруг Африки в Индию

Б). Хождение за 3 моря Афанасия Никитина

В). Первое кругосветное путешествие Фернана Магеллана



Б, А, В



Ответ

Продолжить игру

Выход

6

Расставьте исторические события в хронологическом порядке.

А). Открытие Америки

Б). Кругосветное путешествие

В). Путешествие в Китай

В, А, Б

Ответ

Продолжить игру

Выход

7

Установите соответствие между именем путешественника и целью его путешествия.

- 1). Христофор Колумб*
- 2). Джеймс Кук*
- 3). Фернан Магеллан*



- А). Достичь берегов Азии, обогнув Южную Америку с юга*
- Б). Достичь берегов Индии западным маршрутом*
- В). Поиски Неизвестной Южной Земли*

1Б

2В

3А

Ответ

Продолжить игру

Выход

Дополните утверждение.
«Отцом географии» считают древнегреческого
учёного...



Геродота (5 век до н.э.).
Выдающийся путешественник,
описавший историю народов и
их быт. Совершил
путешествие в Скифию.
Путешествовал по реке Нил,
описал природу Египта.



Ответ

Продолжить игру

Выход

*Дополните утверждение.
Первооткрывателем острова Гренландии, по
одной из гипотез, первооткрывателем
Америки является...*



*Викинг Эрик Рыжий. Он
открыл остров Гренландия.
Его сын Лейв по прозвищу
Счастливый открыл
обширную тёплую землю
(Америка).*



Ответ

Продолжить игру

Выход

Установите соответствие между именами путешественников и историческими событиями.

- 1). Бартоломеу Диаш
- 2). Христофор Колумб
- 3). Васко да Гамма
- 4). Фернан Магеллан
- 5). Афанасий Никитин

- А). 1492
- Б). 1488
- В). 1519- 1522
- Г). 1497-1498
- Д) 1466-1472

1Б, 2А, 3Г, 4В, 5 Д

Ответ

Продолжить игру

Выход

Почему Америка не получила имя Христофора Колумба?



До конца жизни Колумб был уверен, что достиг Индии. Итальянский путешественник Америго Веспуччи первым высказал мысль, что открытая Колумбом земля — не Индия, а новый материк.



Ответ

Продолжить игру

Выход

Кто явился организатором поисков морского пути в Индию?



*Организатором поисков
морского пути в Индию вокруг
Африки был португальский
принц Генрих, прозванный
Мореплавателем.*

Ответ

Продолжить игру

Выход

Совершил ли Магеллан кругосветное плавание?



Фернан Магеллан не смог закончить первое кругосветное путешествие. Первым капитаном, который провёл свой корабль вокруг света, является Хуан Себастьян Элькано.



Ответ

Продолжить игру

Выход

Почему Южное море Магеллан назвал Тихим океаном?



Плавание Фернана Магеллана по Южному морю длилось почти 4 месяца и всё время стояла прекрасная солнечная погода. Магеллан назвал его Тихим. Сейчас – то мы знаем, что экспедиции просто повезло!

Каракка «Виктория» - корабль Магеллана



Ответ

Продолжить игру

Выход

Каково значение путешествия Фернана Магеллана?



Отправившиеся на запад экспедиция, вернулась обратно с востока и доказала, что Земля имеет форму шара, впервые европейцами было пройдено «Южное море», которое Магеллан назвал Тихим океаном. Кроме того, экспедиция выяснила, что большую часть поверхности земли занимает не суша, как думали Колумб и его современники, а вода.

Ответ

Продолжить игру

Выход

Как назывались корабли Фернана Магеллана?

«Тринидад», «Сан-Антонио»,
«Сантьяго», «Консепсьон» и
«Виктория»



Ответ

Продолжить игру

Выход

Источники

- Домогацких Е.М., Введенский Э.Л., Плешаков А.А. География. Введение в географию: учебник для 5 класса общеобразовательных учреждений.
- <http://didaktor.ru/shablon-igry-koleso-fortuny/> шаблон игры
- http://img0.liveinternet.ru/images/attach/c/8/102/337/102337194_2600_let_nazad_vokrug_Afriki.jpg финикийцы
- <http://bigslide.ru/images/19/18246/960/img5.jpg> финикийцы 2
- <http://borubo.ru/wp-content/uploads/2013/04/Kon-Tiki-poster1.jpg>
- http://www.poezdkin.com/uploads/posts/2010-07/1280394887_701px-raii.inmuseum.jpg Кон-тики
- http://www.what-who.com/uploads/images/m/m_007.jpg Поло
- <http://s002.radikal.ru/i200/1110/94/3f0cc94882a4.jpg> Дежнёв
- http://puteshestwenniki.ru/images/stories/putesh_magellan.jpg Магеллан
- <http://encyklopedia.narod.ru/bios/putesh/gama/vascodagama.jpg> Васко да Гама
- <http://www.molomo.ru/img/ex9.jpg> Колумб
- <http://ruspravda.info/images/original/020.jpg> Никитин
- http://ic.pics.livejournal.com/d0n_pymata/67978896/93638/93638_original.jpg Геродот
- http://rusadvice.org/arts/science/people/gerodot_prevraschenie_mifa_v_nauku_3.jpg Геродот
- <http://deti-svetgorod.ru/images/stories/food/121.jpg> Эрик Рыжий
- <http://www.oreanda.ru/aimq/20x16000/310824/1214380626.jpg> викинги
- http://puteshestwenniki.ru/images/stories/smart_thumbs/amerigo_thumb_medium248_248.jpg Америго Веспуччи
- http://de-ussr.ru/uploads/images/issledov/iss_032.jpg маршрут плаваний Веспуччи
- <http://portucale.ru/wp-content/uploads/2013/09/inf-henrique2.jpg> Генрих Мореплаватель
- http://mirchudes.net/uploads/posts/2015-01/1421930637_huan-sebastyan-elkano.jpg Элькано
- <http://infoglaz.ru/wp-content/uploads/puteshestvie-magellana-8.jpg> Магеллан
- <http://yachtrus.com/wp-content/gallery/discover/dynamic/puteshestvie-magellana-2-nggid03349-ngg0dyn-700x700x100-00f0w010c010r110f110r010t010.jpg> карта
- <http://yachtrus.com/wp-content/gallery/discover/puteshestvie-magellana-1.jpg> Магеллан
- <http://screenshots.en.sftcdn.net/en/scrn/63000/63555/sea-voyage-3d-screensaver-12.jpg> каракка «Виктория» корабль Магеллана
- <http://www.istpravda.ru/upload/medialibrary/2a6/2a6ad2c56d730ff10dd8a4d4d8bfa463.jpg> Нева и Надежда
- http://www.logoslovo.ru/media/pic_middle/0/2704.jpg Крузенштерн и Лисянский
- http://de-ussr.ru/uploads/images/issledov/iss_090.jpg карта
- <http://900igr.net/datai/okruzhajuschij-mir/Puteshestvie-Marko-Polo/0024-026-Karta-puteshestvija-Marko-Polo.jpg> карта

Игра «Колесо фортуны»

ПОДВЕДЕНИЕ
И ПОГОВ

Молодцы !



Выход