

# Форма земной поверхности

УМК Школа России

2 класс

Составила: Пинюгина О.А,  
МАОУ СОШ №26, 2015г



# Первое кругосветное путешествие Фердинанда Магеллана





**ПОЧЕМУ ЛУНА МЕНЯЕТСЯ?**






# Глобус – уменьшенная модель Земли.



**Шарообразность  
Земли помогли  
доказать:**



*лунное затмение  
полярная звезда  
наблюдения по  
компасу*



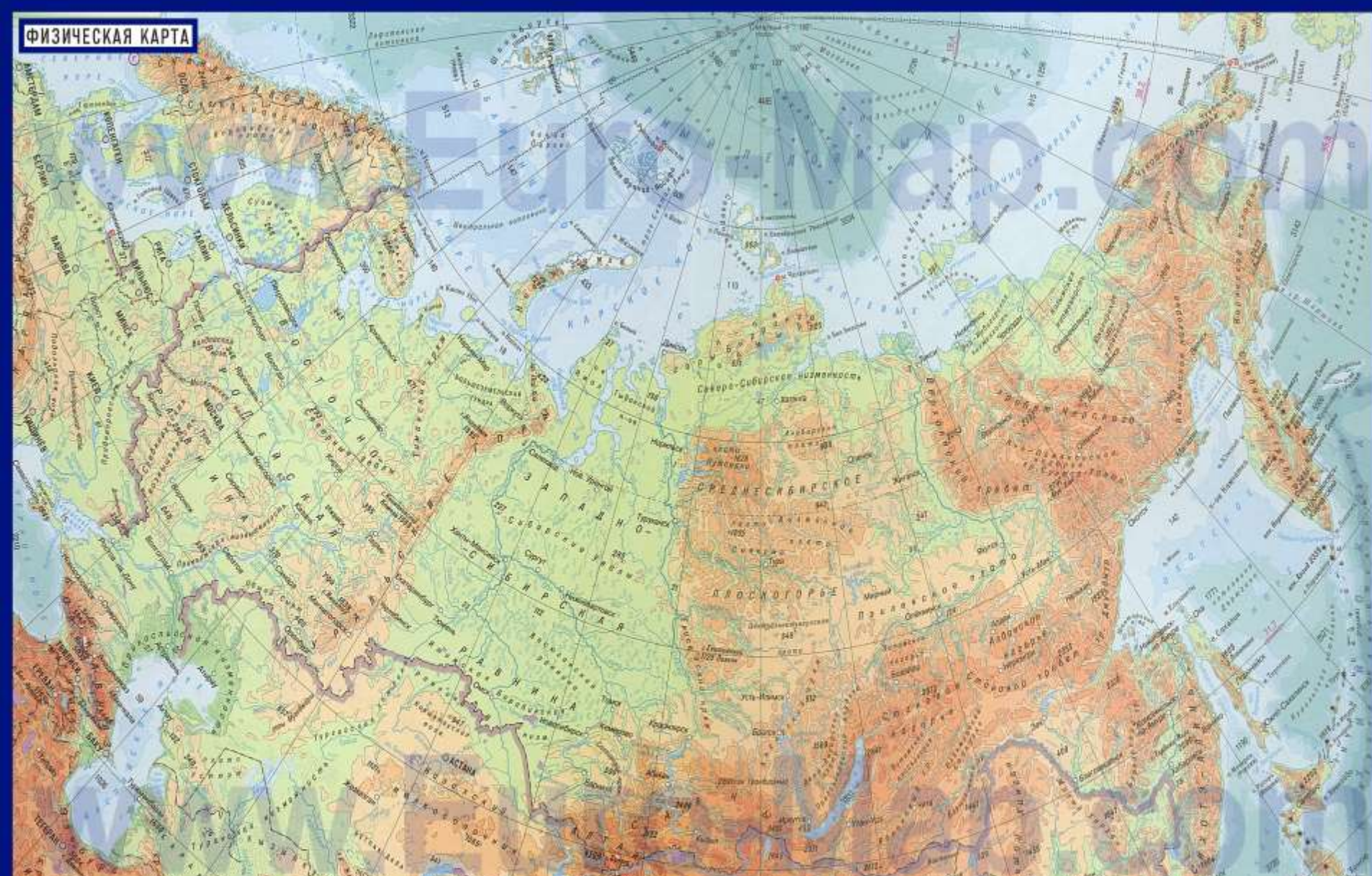
*кругосветные  
путешествия*

*тени от предметов  
в полдень*



*линия горизонта*






Поверхность Земли очень разнообразна. Посмотрите на карту нашей Родины. На ней изображены равнины, низменности, горы, холмы. Возвышения и понижения земной поверхности образуют её рельеф.



# Что такое рельеф?



равнины



горы



впадины  
океанов



Все неровности поверхности суши и дна океанов называются рельефом.



# РОССИЙСКАЯ ФЕДЕРАЦИЯ

Масштаб  
1:7000000



равнины



# Равнины

↙ ↘

плоские холмистые





Равнины часто чередуются с небольшими возвышенностями холмами, которые имеют разнообразную форму. Высота холмов от 10 – 20 метров до 200 метров.





# Возвышенность





# Овраги





# Холмы и балки





# Кочки





ФЕДЕРАЦИЯ

Масштаб  
1:7000000



**НИЗМЕННОСТИ**





РОССИЙСКАЯ ФЕДЕРАЦИЯ

Масштаб  
1:7000000



ХОЛМЫ





Бескрайние просторы равнины прерываются высоко поднятыми участками суши – горами.



Высокие горы – вершины покрыты снегом и льдом



Средние горы – склоны и вершины скалистые



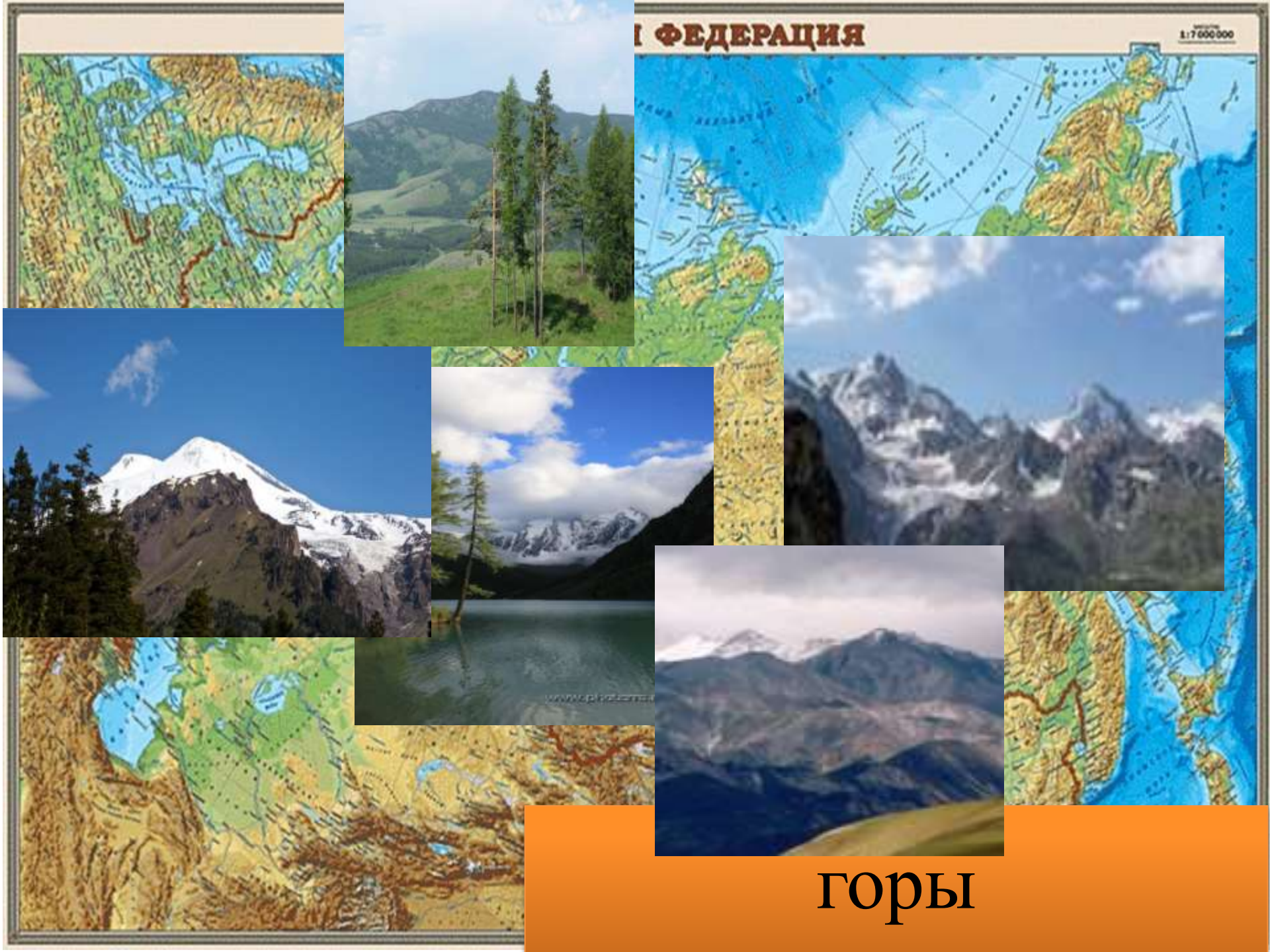
Низкие горы с пологими склонами, вершина покрыта растительностью





ФЕДЕРАЦИЯ

1:7 600 000



горы

# Вершина







**Крутой склон**



**Пологий склон**







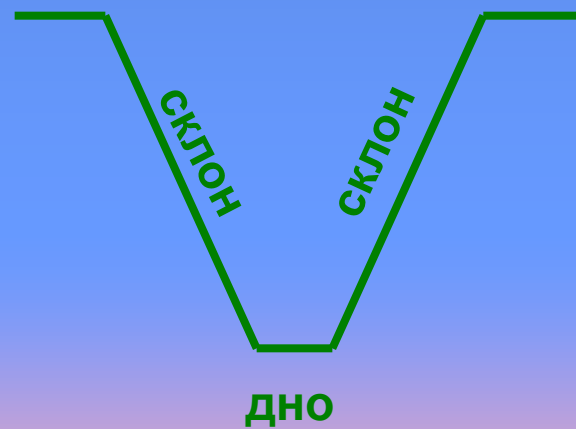
Подошва



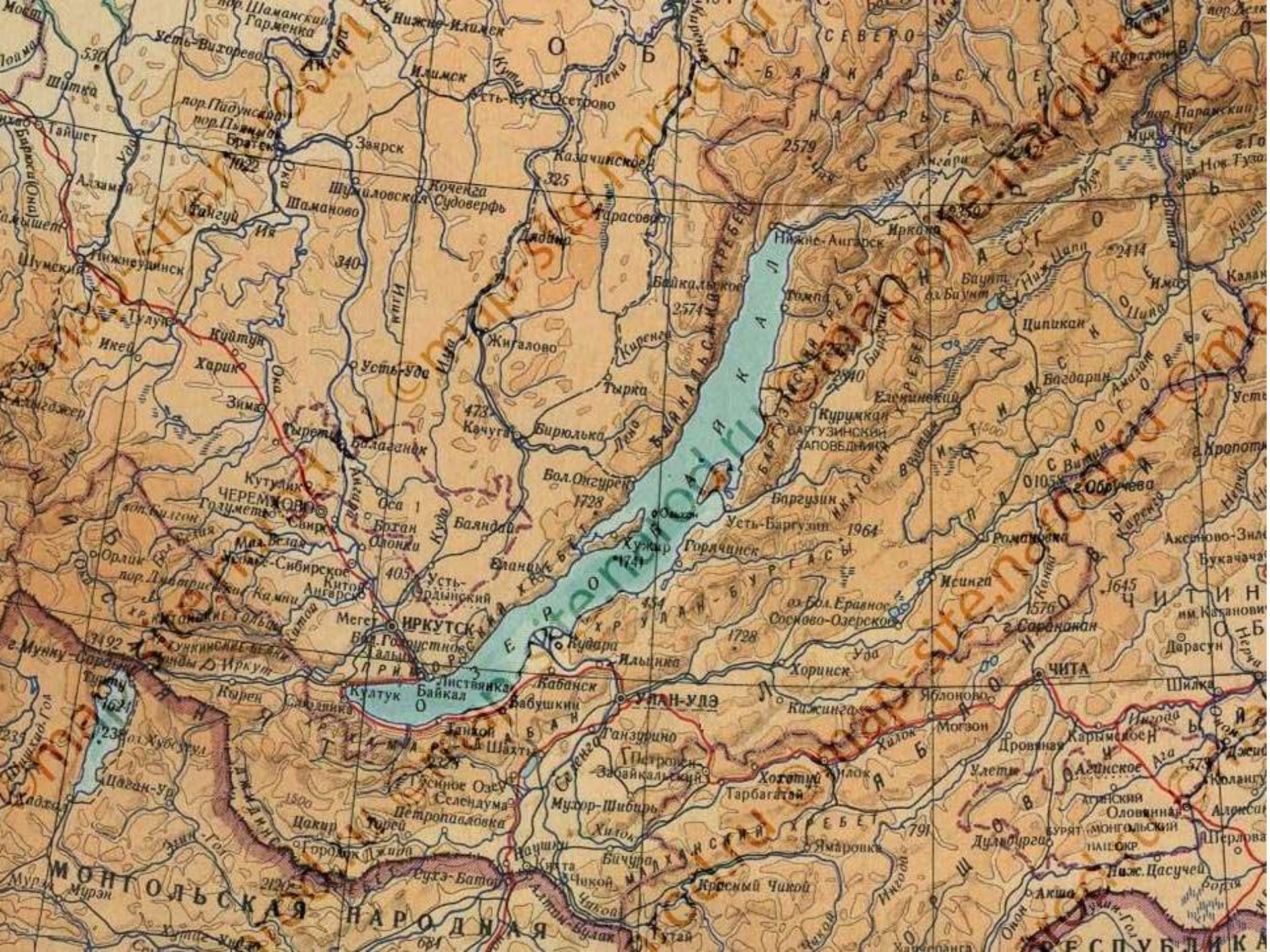
# Овраги




## Схема оврага











**Горы Бурятии**



# Степи Бурятии



# *Источники информации:*

<http://raidofiles.narod.ru/rools.html>

<http://www.clker.com/search/shapes+geometric/1>

<http://beyondtheblog.wordpress.com/2008/12/31/the-bubble-universe/>

<http://www.3dtotal.ru/pgallery/misc.php?s=24903e6e5650bcfb48b82e74216>

<http://bigstar.ucoz.ru/load/programmy/1>

<http://ribalych.ru/2011/06/09/puteshestvie-magellana/>

<http://www.infuture.ru/article/2976>

[http://myweb-master.ru/psd\\_ishod/icons/161-obemnye-figury-psd.html](http://myweb-master.ru/psd_ishod/icons/161-obemnye-figury-psd.html)

<http://www.liveinternet.ru/users/3330352/rubric/1211066/page7.html>

<http://www.klass39.ru/forma-zemli/>

[http://sheikina.blogspot.com/2009/09/blog-post\\_7195.html](http://sheikina.blogspot.com/2009/09/blog-post_7195.html)

[\*pptforschool.ru/shablony-dla-power-point/index\*](http://pptforschool.ru/shablony-dla-power-point/index)