

«Географический КВН»



«Географическая разминка»

Вопросы для первой команды:

1. Как называется приливная волна в устье Амазонки?



Поророка

2. Какое течение называют «печкой» Европы?



Гольфстрим

3. На каком материке расположена Бразилия?



Ю. Америка


4. Назовите море без берегов?



Саргассово

5. Чем отличаются тутси и пигмеи?

Рост



6. В какое время года пингвины высиживают птенцов?



Зима

7. Где расположены самые «страшные» горы в мире?



Драконовы – Африка

8. Как называются участки с богатой растительностью в пустынях?



Оазис

9. Какие животные Австралии запечатлены на австралийских монетах?



Кенгуру, страус эму

10. Назовите полуостров, отделённый от Африки Красным морем?

Аравийский



«Географическая разминка»

Вопросы для второй команды:

1. . Где находится
«Долина смерти»?

С. Америка



2. Как называются
ураганы разрушительной
силы в Америке?

Торнадо




3. Как называются
влажные
многоярусные леса в
Африке?

Гилея



4. Какой географический
объект имеет высоту
1054 м?

Водопад Анхель

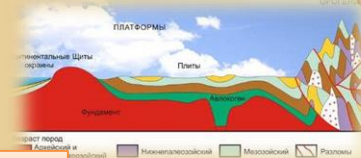


5. Где дуют стоковые
ветры?
в Антарктиде



6. Как называются
древние устойчивые
участки земной коры?

Платформы



7. Как называются
пересыхающие русла
рек в Австралии?

Крики



8. В каких единицах
измеряют солёность
морской воды?

Промилле



9. В какой стране все
животные с сумками
бегают?

Австралия



10. Как называется ветер
в пустыне?


Самум




«Знатоқи қарты»



«Открытия»



Н.М.Пржевальский




Джеймс Кук



Витус Беринг




А.Гумбольдт



Н.Н. Миклухо-Маклай



Руаль Амундсен



Давид Ливингстон



Ф.Ф.Беллинсгаузен

«Приборы»




Барометр



Термометр



Осадкомер



Гигрометр



Нивелир



Компас

«Страноведческий»

