

**Муниципальное бюджетное образовательное учреждение  
«Ярцевская средняя школа №1»**

**«История Байкало-Амурская магистрали»**

**выполнила: Ильина Мария Сергеевна (10 «А» класс)**

**руководитель: учитель истории и обществознания  
Ивлева Татьяна Ивановна**

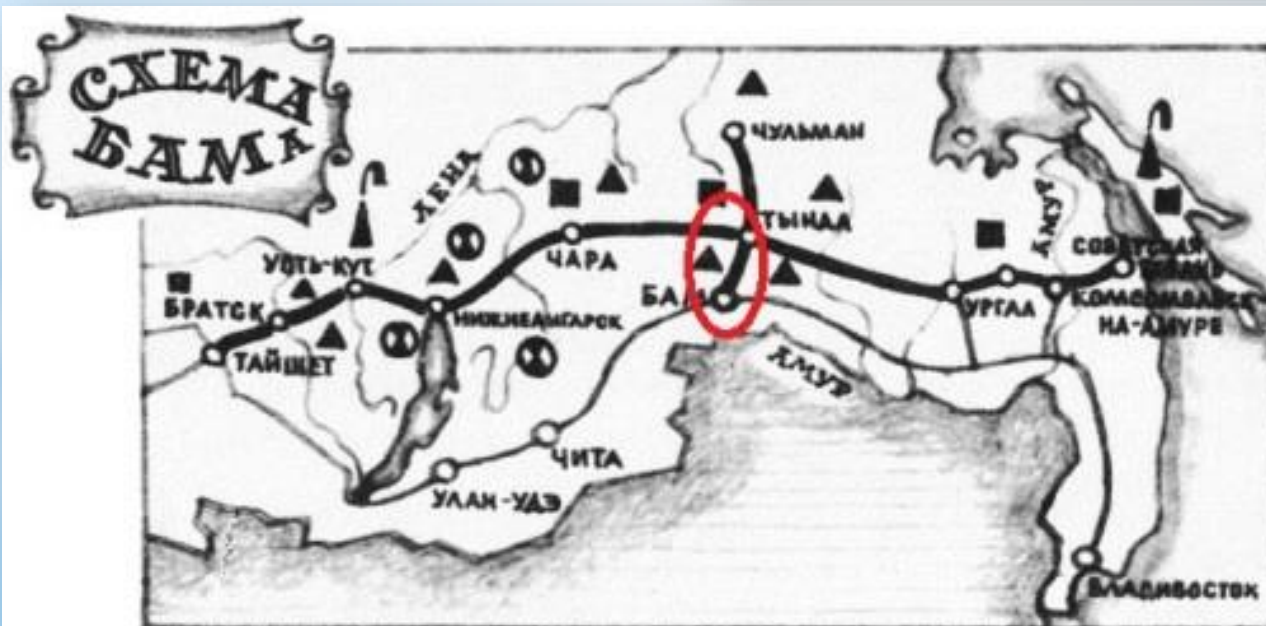
**Цель работы:**

**изучение истории Байкало-Амурской магистрали**

**Поставленные задачи:**


- **Изучить историю строительства Байкало-Амурской магистрали**
- **Выявить причины строительства «БАМа»**
- **Исследовать значение Байкало-Амурской магистрали**

# Волочаевка- Комсомольска-на- Амуре



БАМ-Тында

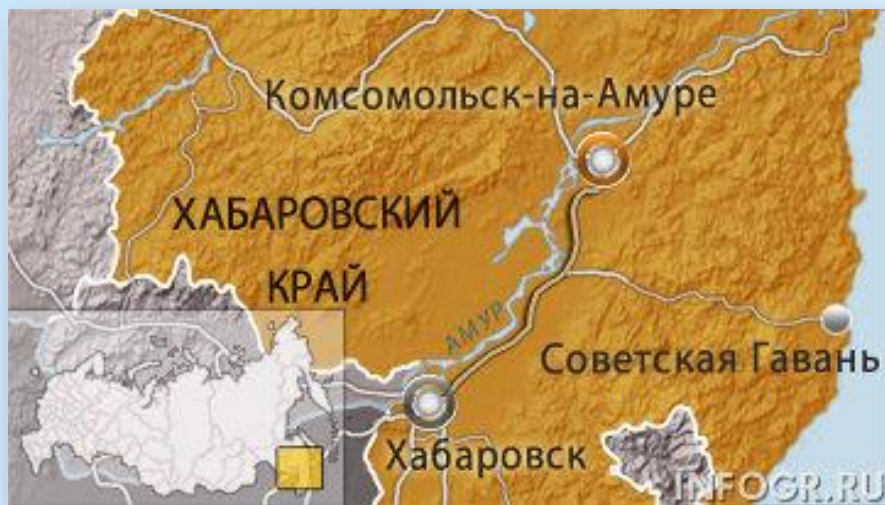




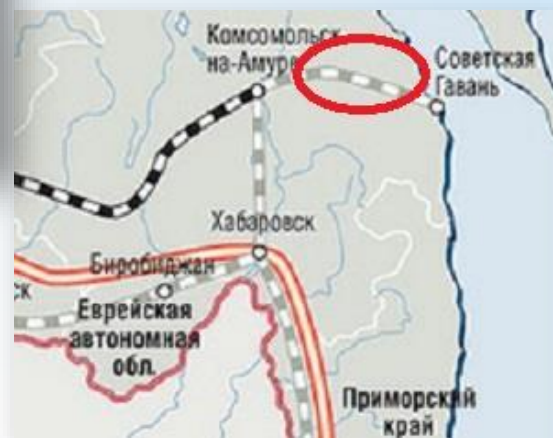


Фургоны, в которых жили строители «БАМа» и их семьи





Восточный участок «БАМа»  
Комсомольск-на-Амуре-  
Советская Гавань



Западный участок «БАМа» Тайшет-Братск



Карта Транссибирской и Байкало-Амурской железнодорожных магистралей Транссибирская магистраль - синяя линия. Байкало-Амурская магистраль (БАМ) - зелёная линия. Историческая линия между Москвой и Омском - красная линия. Южная ветка магистрали, участок дублирующий путь между Омском и Тайшетом,- чёрная линия, столицы стран - жёлтые точки



