



# Проверка д/з

- Назовите крупнейший город Восточной Сибири
- Электростанции какого типа составляют основу энергетики Восточной Сибири?
- Какими ресурсами богата территория Восточной Сибири?
- Какие города связывает самая северная в стране ж/д? Как вы думаете, что по ней перевозят?





GEOMANIA.NET

# Дальний Восток

- С какими странами Россия имеет только морские границы?
- Какие природные условия характерны для побережья Тихого океана в России?









# Состав

- Республика Саха (Якутия) /Якутск/
- Амурская область /Благовещенск/
- Хабаровский край /Хабаровск/
- Приморский край /Владивосток/
- Еврейская автономная область /Биробиджан/
- Камчатский край /Петропавловск-Кам/
- Магаданская область /Магадан/
- Сахалинская область /Южно-Сахалинск/
- Чукотский автономный округ /Анадырь/



# Рейтинг регионов по ВРП

ВРП – Валовый Региональный Продукт. Он показывает стоимость произведенных товаров и услуг в пределах конкретного региона жителями или компаниями этого региона

МЕСТО	СУБЪЕКТ ФЕДЕРАЦИИ	ВРП (млрд. руб)
20	Республика Саха (Якутия)	868
24	Сахалинская область	767
26	Приморский край	739
30	Хабаровский край	637
55	Амурская область	287
65	Камчатский край	198
73	Магаданская область	146
79	Чукотский автономный округ	66
84	Еврейская автономная область	47



## ПЛЮСЫ

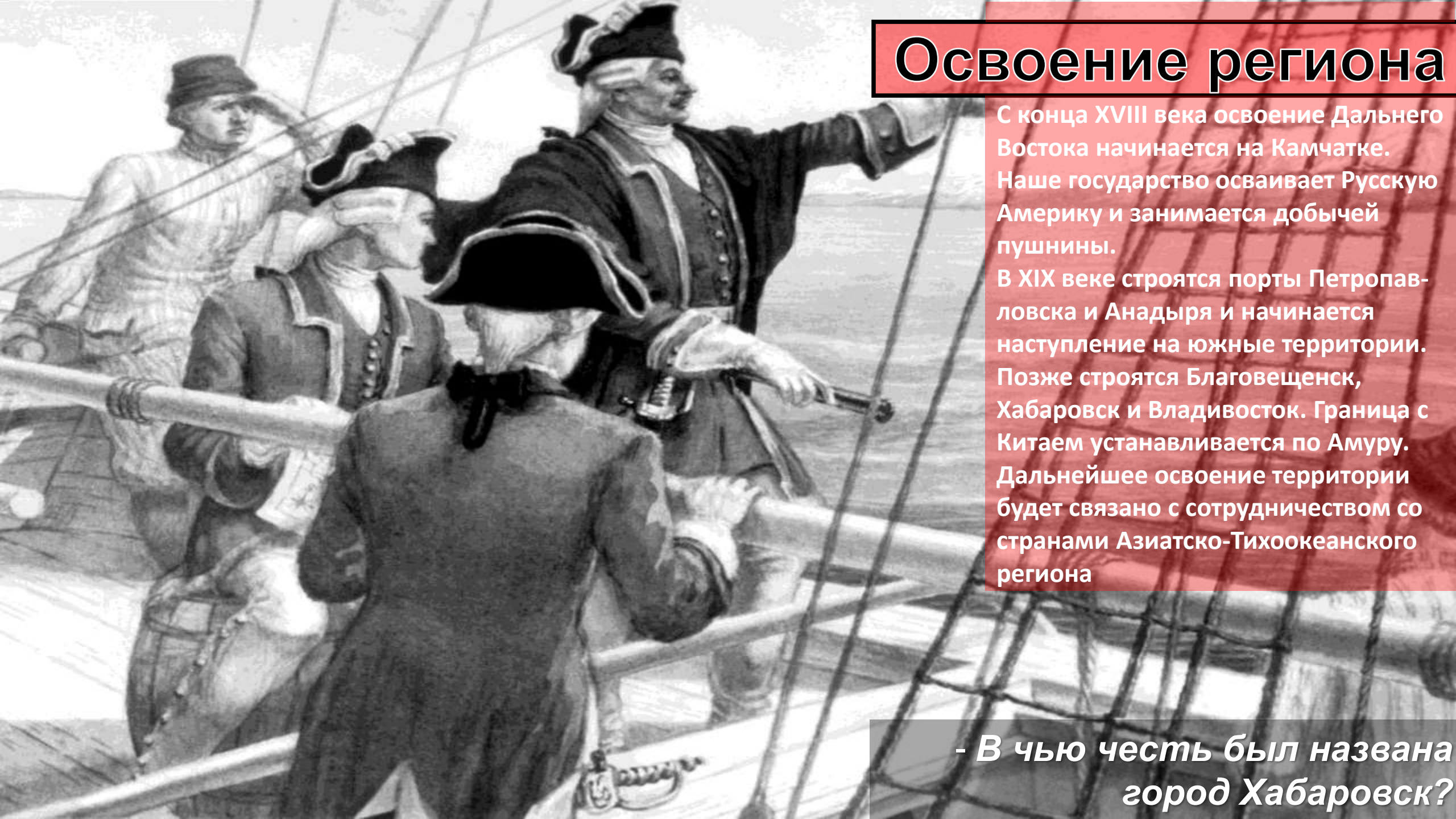
- Пограничный (Китай)
- Через район проходят крупные транспортные магистрали (Транссибирская, Байкало-Амурская)
- Имеет выход в Мировой океан (Японское море, Охотское море, Берингово море)

## МИНУСЫ

- Пограничный (КНДР, Япония)
- Расположен далеко от экономического центра

**ЭГП БЛАГОПРИЯТНОЕ**





# Освоение региона

С конца XVIII века освоение Дальнего Востока начинается на Камчатке. Наше государство осваивает Русскую Америку и занимается добычей пушнины.

В XIX веке строятся порты Петропавловска и Анадыря и начинается наступление на южные территории. Позже строятся Благовещенск, Хабаровск и Владивосток. Граница с Китаем устанавливается по Амуру. Дальнейшее освоение территории будет связано с сотрудничеством со странами Азиатско-Тихоокеанского региона

*- В чью честь был назван город Хабаровск?*



# Природа

- В рельефе северной части преобладают невысокие горы и действующие вулканы (на Камчатке и Курильских островах)
- На востоке Якутии в горах находится посёлок Оймякон – самое холодное место северного полушария
- В южной части горы ниже, вулканов нет, но распространён муссонный климат, приносящий летом много осадков
- Главные реки территории: Амур, Лена и их притоки





# Нефть Сахалина

В пределах самого большого острова России Сахалина имеются очень крупные месторождения нефти, которые в настоящий момент разрабатываются

- Какие еще полезные ископаемые находятся на территории района?







# Ресурсы

- Освоение северных территорий крайне затруднено суровым климатом и горным рельефом
- Ведётся добычи алмазов (Якутия), есть месторождения золота и олова
- Каменный уголь не добывается из-за удаленности территории
- В пределах острова Сахалина имеются большие запасы нефти
- Здесь большие лесные и биологические ресурсы (рыба, пушные звери)







# Крупнейшие города

В ТОП-5 городов этого природно-хозяйственного района по населению входят:

- Хабаровск (616 000)
- Владивосток (606 000)
- Якутск (307 000)
- Комсомольск-на-Амуре (248 000)
- Благовещенск (225 000)







# Население

- В пределах территории живут 6,2 млн человек (1 человек на 1 км<sup>2</sup>)
- Южная часть региона заселена значительно лучше, чем северная
- Уровень урбанизации составляет РФ 67% (нет городов-миллионеров)
- В национальном составе резко преобладают русские, но также живут якуты, чукчи, коряки и другие малые народы севера





# Домашнее задание

- Параграф 50
- Вопросы 1, 2, 4 (Проверим знания)
- Вопросы 1, 2 (Сложные вопросы)
- Параграф 51 (просмотреть)
- Оформить контурную карту «Регионы Восточной части России»



# I

1. Какие области входят в состав Дальнего Востока?
2. Какие плюсы есть в ЭГП района?
3. Какие п/и добываются в пределах района?
4. Какова численность населения района?
5. Назовите крупнейшие города района

# II

1. Какие республики и края входят в состав Дальнего Востока?
2. Какие минусы есть в ЭГП района?
3. Охарактеризуйте природу территории
4. В чем особенность национального состава района?
5. Каков уровень урбанизации района?