

Олимпиада по географии по теме «Планета вкусов»

Текст вопросов вводите жирным шрифтом красным цветом.

В начале задания указано название задания.

Время выполнения теста не ограничивайте.

За неправильный ответ баллы не снимайте.

Дайте возможность пройти повторно.

За верный ответ на задание 1 балл.

Правильные ответы на вопросы выделены цветом.

Иллюстрации имеются в отдельной папке.


Приветствие:

Дорогие ребята, приглашаем вас на тест (олимпиаду) «Планета вкусов». Путешествуя по планете, выберите ответы на предложенные вопросы.

1. «Солёные города».

Названия многих городов и рек отражают их связь с месторождениями, добычей или производством поваренной соли - самой популярной приправой к пище.

Установите соответствие между городом и страной, на территории которой он расположен.

1.	Многочисленные месторождения соли дали название городу Зальцбург, которое дословно переводится как «город соли». 	АВСТРИЯ
2.	Город Яньчэн, буквально «Солт - Сити». Соль по-китайски «янь». 	КИТАЙ
3.	Город Соль-Илецк. Город носит говорящее название — здесь добывают чистейшую поваренную соль.	РОССИЯ

		
4.	<p>Гáлле, иногда Хáлле. Слово «галле» кельтского происхождения означает «места, богатые солью».</p> 	ГЕРМАНИЯ
5.	<p>Город Тузла. Современное название означает Соли, образовано от турецкого языка uzlu— «солёный», tuz— «соль».</p> 	БОСНИЯ И ГЕРЦЕГОВИНА

Задание на соответствие.

2. «Солёные озёра».

Объёмы воды в пресных и солёных озерах на планете примерно одинаковы. Однако, научное внимание распределено неравномерно: исследований в области пресных водоёмов в несколько раз больше. Во многом это удивительно, ведь солёные озера - популярный объект внимания и уникальный объект для разнообразных исследований. Установите соответствие между несколькими известными солёными озёрами и частями света, в которых они находятся.

1.	Озеро Моно примечательно сразу несколькими особенностями, характерными для многих солёных озёр. Во-первых, это содовое озеро, вода в нём мылится. Во-вторых, из-за высокой солёности в озере нет рыбы.	СЕВЕРНАЯ АМЕРИКА
----	--	-------------------------



2. Озеро Хиллиер, как и многие солёные озера, розовое и отлично смотрится при съёмке сверху на контрасте с голубым океаном и зелёной растительностью.




АВСТРАЛИЯ

3. Небольшое озеро Дон Жуан долгое время занимало место самого солёного водоёма на планете.





АНТАРКТИДА

4. Озеро Шира - одно из самых упоминаемых в мире меромиктичных озёр— тех, которые долгое время не перемешиваются до дна из-за разницы солёности между поверхностными и глубинными водами.



АЗИЯ

<p>5.</p>	<p>Озеро Баскунчак называют всероссийской солонкой. Этот уникальный водоём - своеобразное углубление на вершине гигантской соляной горы, уходящей глубоко под землю и прикрытой толщей осадочных пород. Глубина залегания соли достигает 6 километров, а мощность поверхностного пласта — 10-18 метров. Поверхность озера на 21 метр ниже уровня моря. Прямо по дну озера проложена железная дорога, по которой вывозят добываемую соль.</p> <div data-bbox="244 620 927 927">  </div>	<p>ЕВРОПА</p>
<p>6.</p>	<p>Озеро Натрон знаменито тем, что вода в озере имеет ярко-красный цвет, это самый солёный и щелочной водоём в мире, температура воды в некоторых местах достигает более 60 °С.</p> <div data-bbox="403 1184 716 1411">  </div>	<p>АФРИКА</p>

Задание на соответствие.

3. **Солончаки и солонцы.** Что представляет собой солончак?



- а) **ТИП ПОЧВЫ**
- б) **ОСТРОВ**
- в) **ОЗЕРО**
- г) **МИНЕРАЛЬНАЯ ВОДА**


4. **Соль — деньги.** «Солью» иносказательно называлась оплата римских воинов, и от этого произошло название мелкой монеты: «сольди», «солид», «геллер». В каких странах служили в качестве оплаты труда монеты с названием «соль» ?



- а) **ИТАЛИЯ**
- б) **ФРАНЦИЯ**
- в) **ВЕНГРИЯ**
- г) **ГРЕЦИЯ**
- д) **ГЕРМАНИЯ**

5. **Вкус минеральных вод.** Во многих минеральных природных водах содержатся разнообразные соли, обуславливающие их вкус. Химический состав зависит от месторождения (источника) минеральной воды. В каком из перечисленных городов нет источников минеральной воды?

- а) **МИНЕРАЛЬНЫЕ ВОДЫ**
- б) **ПЯТИГОРСК**
- в) **ЕССЕНТУКИ**
- г) **ЖЕЛЕЗНОВОДСК**
- д) **КИСЛОВОДСК**





6. Кислые реки

Вода в реках может быть и кислой. Кислые и солёные воды рек – явление экстраординарное. Но и такие речки текут по планете. Установите соответствие реки с причиной её кислых вод.


На Курильских островах действующий вулкан, названный именем великого русского ученого Д. И. Менделеева, а на склонах его берёт начало необычная речка, вернее ручей, который называют Кислым, вода в нём кислая.	ДЕЙСТВУЮЩИЙ ВУЛКАН
Одна из самых известных кислых рек протекает в южноамериканской Колумбии. Она берёт начало вблизи действующего вулкана Пурасе. Это речка Эль-рио-Винегре, то есть "Кислая". Вода в ней настолько кислая, что в ней не может жить ни одна рыба.	ДЕЙСТВУЮЩИЙ ВУЛКАН
Кисловатую воду имеют и некоторые притоки Амазонки и Ориноко.	НЕКОТОРЫЕ ПРИБРЕЖНЫЕ РАСТЕНИЯ, КОТОРЫЕ РАЗЛАГАЮТСЯ В ВОДАХ РЕК.
В Карачаево — Черкессии в долине одного из притоков Лабы, речки Лаштрак (в переводе — Кислая), в нескольких километрах от устья из недр земли выходят на поверхность десятки ключей с целебной минеральной водой.	ГРУППА МИНЕРАЛЬНЫХ ИСТОЧНИКОВ, ОТЛИЧАЮЩИХСЯ ВЫСОКИМ СОДЕРЖАНИЕМ УГЛЕКИСЛОТЫ.

7. «Аппетитные карты».

В фотоколлекции Food Maps отражены особенности национальной еды разных стран. Установите соответствие «аппетитной карты» страны с кулинарными предпочтениями её жителей.

1.		БАНАНОВАЯ КАРТА
2.		ЦИТРУСОВАЯ КАРТА

3.



КАРТА СПЕЦИЙ И ПРЯНОСТЕЙ

4.



КРЕВЕТОЧНАЯ КАРТА

5.



КАРТА ИЗ ЛАПШИ

6.

ТОМАТНАЯ КАРТА



Задание на соответствие.

8. Родина культурных растений. Сельскохозяйственные культуры — это культурные растения, возделываемые с целью получения продуктов питания для людей, корма для скота и в качестве технического сырья: зерновые, зернобобовые, кормовые, масличные, овощные, плодовые, технические, и другие.

Какая страна является родиной перечисленных сельскохозяйственных культур? Установите соответствие.

Капуста	ГРЕЦИЯ
Кукуруза	МЕКСИКА
Пшеница	ИРАН
Чай	КИТАЙ
Кофе	ЭФИОПИЯ

Задание на соответствие.

9. Кулинарные блюда с географическими названиями. Каждое имя собственное несёт в себе историю, даже если это название продуктов питания. Какие кулинарные блюда названы в честь городов и стран? Найдите соответствие.

Шницель	ВЕНСКИЙ
Котлета	ПО-КИЕВСКИ
Утка	ПО-ПЕКИНСКИ

Мясо	ПО-ФРАНЦУЗСКИ
Морковь	ПО-КОРЕЙСКИ
Пудинг	ЙОРКШИРСКИЙ
Торт	ПРАГА

Задание на соответствие.

10. Географические названия хлебобулочных изделий.

Установите соответствие хлебобулочного изделия с его названием.

Пряник	ТУЛЬСКИЙ, ЛИТОВСКИЙ, ШОТЛАНДСКИЙ
Вафли	ВЕНСКИЕ, БЕЛЬГИЙСКИЕ, АНГЛИЙСКИЕ
Калач	МУРОМСКИЙ, МОСКОВСКИЙ, КОЛОМЕНСКИЙ
Пирог	ОСЕТИНСКИЙ, ТИРОЛЬСКИЙ
Крендель	ВЫБОРГСКИЙ, ЭСТОНСКИЙ
Ржаной хлеб	БОРОДИНСКИЙ, КАРЕЛЬСКИЙ, ФИНСКИЙ

Задание на соответствие.