
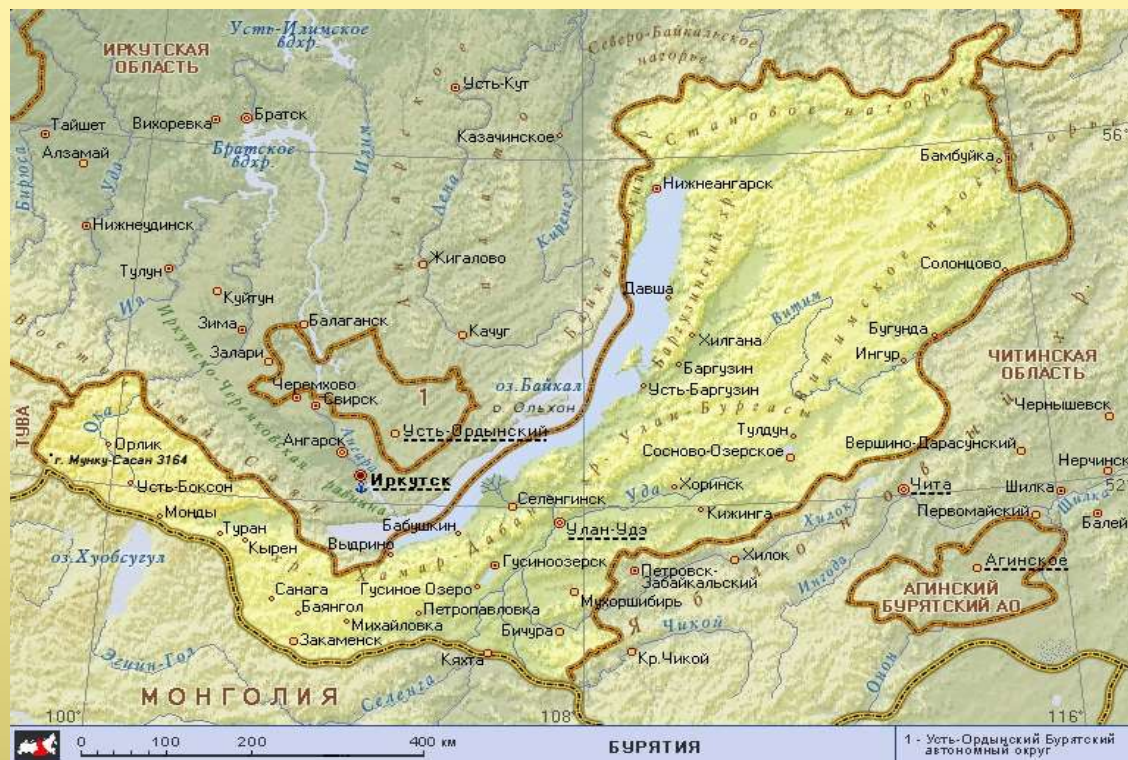


# ПРИРОДА БУРЯТИИ



- Республика Бурятия расположена в южной части Восточной Сибири, в Забайкалье. Протяженность территории с севера на юг – 600 км, с запада на восток – 420 км. Граничит: на юге – с Монгольской Народной Республикой, на западе – с Республикой Тыва, на севере и северо-западе – с Иркутской областью, на востоке – с Забайкальским краем. Через республику проходит магистраль Москва-Владивосток (Транссибирская магистраль). Важнейшие автомагистрали: Улан-Удэ-Кяхта-Закаменск, Улан-Удэ-Хоринск-Богдарин, Улан-Удэ-Гремячинск-Баргузин-Улюн Хан. Значительное развитие имеет водный транспорт на реках Селенга и Чикой, на озере Байкал.

## ГЕОГРАФИЧЕСКОЕ ПОЛОЖЕНИЕ



# РЕЛЬЕФ

- Республика Бурятия входит в горную зону, занимающую значительную часть юга Восточной Сибири. Рельеф характеризуется мощными горными хребтами и обширными, глубокими и иногда почти замкнутыми межгорными котловинами. Площадь гор более чем в 4 раза превышает площадь, занимаемую низменностями. Для Республики Бурятия характерна значительная приподнятость над уровнем моря. Самой низкой отметкой является уровень озера Байкал — 456 м в тихоокеанской отметке, а наиболее высокой покрытая ледниками вершина Мунку-Сардык в Восточных Саянах 3491 м над уровнем моря.
- Южная часть республики, представленная Селенгинским среднегорьем, охватывает значительную часть бассейна реки Селенги — крупнейшей водной артерии Байкала, включая все её крупные притоки, и характеризуется преобладанием гор средней высоты 1000—1500 метров над уровнем моря.
- К озеру Байкал прилегают высокие хребты Прибайкалья с разделяющими их широкими межгорными котловинами. В их пояс входит нагорье Восточных Саян, простирающееся с северо-запада на юго-восток на расстояние около 1000 км при ширине в пределах 200—300 км и возвышающееся в центральной части хребтов более чем на 2500-3000 м. Пояс гор Прибайкалья продолжают Хамар-Дабан, Морской хребет, Улан-Бургасы, Икатский, Баргузинский и Байкальские хребты. Водоразделы Баргузинского хребта представляют собой классические альпийские формы рельефа.
- Севернее Прибайкалья продолжают хребты Станового нагорья: Южно-Муйский, Северо-Муйский, Удокан, Каларский.
- К северо-востоку Прибайкалья примыкает Витимское плоскогорье. Для всего Северного Прибайкалья характерно сплошное распространение Вечной мерзлоты, залегающей порой на глубине 0,5 метра и мощностью до 500—600 метров.





# \* Климат

**Климат Бурятии резко-континентальный. Зима холодная, с сухим морозом и малым количеством снега. Весна ветреная, с заморозками и почти без осадков. Лето короткое, с жаркими днями и прохладными ночами, с обильными осадками в июле и августе. Осень наступает незаметно, без резкой смены погоды, в отдельные годы она бывает долгой и теплой. Средняя температура летом  $+18,5^{\circ}\text{C}$ , зимой  $-22^{\circ}\text{C}$ , а среднегодовая температура  $-1,6^{\circ}\text{C}$ . За год в среднем выпадает 244 мм осадков.**

**В целом климат формируется под влиянием трёх контрастных компонентов: сухого и холодного климата северных областей, жаркого и сухого монгольских пустынь и влажного тихоокеанского.**

**Существенной чертой климата Бурятии является большая продолжительность солнечного сияния — 1900—2200 часов, и по данному показателю не уступает, а порой превосходит южные районы России.**



# ВОДНЫЕ РЕСУРСЫ

- Водные ресурсы Республики Бурятия представлены поверхностными и подземными водами. Всего на её территории протекает более 30 000 рек общей протяженностью около 150 тыс. км. Из них лишь 25 относятся к категории больших и средних.
- Таким образом, более 99 % рек республики составляют малые реки длиной менее 200 км. Реки республики относятся к трём крупным водным бассейнам: озера Байкал, рек Лены и Ангары.
- При этом 52 % территории Бурятии расположено в бассейне озера Байкал. Ресурсы речного стока Бурятии составляют 98 км<sup>3</sup>; на одного жителя приходится 94,3 тыс. м<sup>3</sup>/год (почти в 3 раза больше, чем в среднем по России); на 1 км<sup>2</sup> территории 279,8 тыс. м<sup>3</sup>/год. Следует отметить, что 61 % речного стока республики приходится на бассейн озера Байкал.
- На территории республики насчитывается около 35 тыс. озёр общей площадью зеркала 1795 км<sup>2</sup>. К наиболее значительным водоёмам относятся Гусиное, Большое Еравное, Малое Еравное, Баунт.
- На территории Бурятии находится большая часть (60 % береговой линии) озера Байкал.



# ОЗЕРО БАЙКАЛ

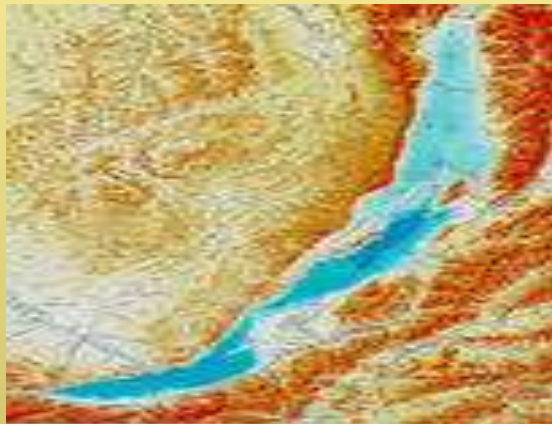
Байкал находится в центре Азии, на границе Иркутской области и Республики Бурятия. Озеро протянулось с северо-востока на юго-запад на 632 км в виде гигантского полумесяца. Ширина Байкала колеблется от 24 до 79,5 км. На земле нет другого столь глубокого озера. Дно Байкала на 1167 метров ниже уровня Мирового океана, а зеркало его вод — на 453 метра выше.

Площадь водной поверхности Байкала – 31 722 км<sup>2</sup> 31 722<sup>l</sup> (без учёта островов), что примерно равно площади таких стран, как Бельгия, Нидерланды или Дания. По площади водного зеркала Байкал занимает шестое место среди крупнейших озёр мира.

Байкал — самое глубокое озеро на Земле. Современное значение максимальной глубины озера — 1 637 м— было установлено в 1983 году Л.Г. Сулимовым во время выполнения гидрографических работ экспедицией ГУНиО МО СССР в точке с координатами 53°14'59" с. ш. 108°05'11" в. д. / 53.249722° с. ш. 108.086389° в. д.

Запасы воды в Байкале гигантские — 23 615,39 км<sup>3</sup> (около 19% мировых запасов пресной воды — во всех пресных озёрах мира содержится 123 тыс. км<sup>3</sup> воды). По объёму запасов воды Байкал занимает второе место в мире среди озёр, уступая лишь Каспийскому морю, однако в Каспийском море вода солёная. В Байкале воды больше, чем во всех вместе взятых пяти Великих озёрах, и в 25 раз больше, чем в Ладожском озере.

В Байкал впадают 336 рек и ручьёв, однако это число учитывает лишь постоянные притоки. Самые крупные из них — Селенга, Верхняя Ангара, Баргузин, Турка, Снежная, Сарма. Из озера вытекает одна река-Ангара



# РАСТИТЕЛЬНЫЙ И ЖИВОТНЫЙ МИР

- Бурятия обладает уникальной и разнообразной флорой и фауной. В настоящее время на территории республики зарегистрировано 446 видов наземных позвоночных. Земноводные Бурятии представлены 6-ю видами из 2 отрядов. Пресмыкающихся в республике 7 видов. В орнитофауне республики насчитывается более 348 видов птиц. Млекопитающих в Бурятии отмечено 85 видов из 7 отрядов.
- Байкальская нерпа
- Чайки на Байкале
- Озеро Байкал и окружающую его территорию населяют 2500 различных видов животных и рыб, 250 из которых эндемичны. Наиболее известны байкальский омуль — промысловая рыба семейства лососевых, а также живородящая голомянка — прозрачная рыба без чешуи и плавательного пузыря. Символ Байкала — нерпа. Тайну происхождения этого пресноводного тюленя в озере пока не удалось разгадать.
- Большая часть территории Бурятии занята лесами (83 % площади). Весной расцветает рододендрон даурский (называемый местным населением багульником). Лекарственные растения с успехом применяются в народной и тибетской медицине. В тайге обитают соболь, белка, лисица, колонок, горноста́й, рысь, косуля, кабарга, изюбрь, лось, кабан, медведь.
- В Красную книгу России и Бурятии занесены байкальский осетр, дватчан, белый байкальский хариус, таймень и линь.









