

Тема :
Современная
политическая карта
мира

1. Политическая карта мира — географическая карта земного шара

1. Границы государств и зависимых территорий
2. Столицы
3. Крупные города
4. Пути сообщения
5. Границы автономных образований

Политическая карта мира является исторической категорией, так как на ней отражаются все изменения политического устройства и границ государств, происходящие в результате различных исторических событий.



- Древний период (до V в. н.э.), характеризующийся развитием и крушением первых государств: **Древнего Египта, Карфагена, Древней Греции, Древнего Рима.**

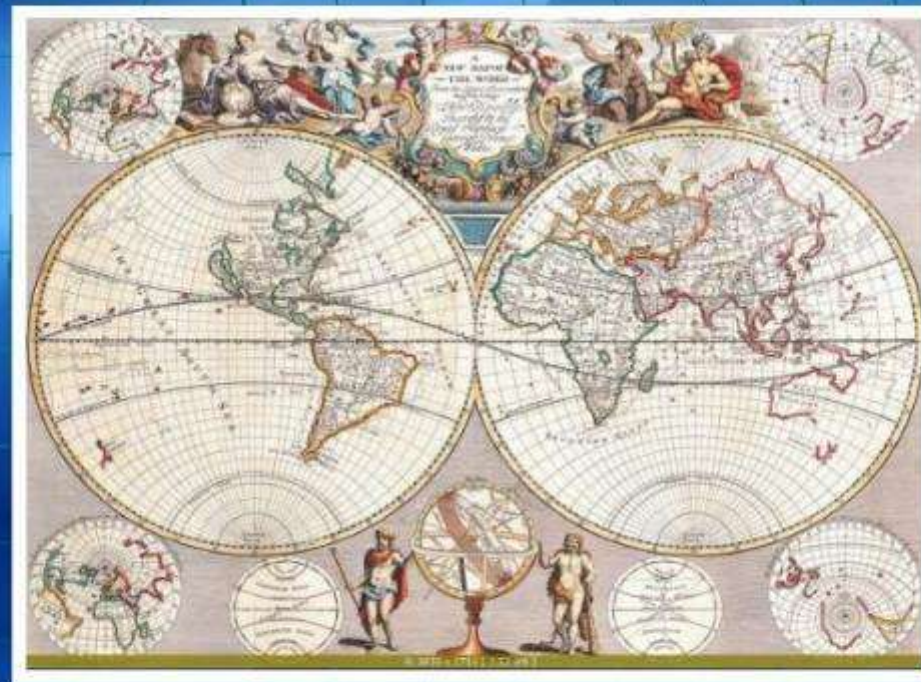


- Средневековый период (V— XV вв.), характеризующийся преодолением обособленности хозяйств и районов, стремлением феодальных государств к территориальным захватам, в связи с чем крупные части суши были поделены между государствами: Киевская Русь, Византия, Московское государство, Священная Римская империя, Португалия, Испания, Англия, Франкская империя, Золотая орда, Китай, Индия



Новый период (XVI—начало XX вв.), характеризующийся началом европейской колониальной экспансии. Англия, Франция, Пруссия, Россия, США

Новый (XVI- XIX вв.) – формирование колониальной империи



**Основные этапы
формирования
политической карты мира в
20 веке**

Первый этап

- Изменения на политической карте мира связаны с итогами Первой мировой войны:
- изменение границ Германии
- исчезновение с политической карты Австро-Венгрии (Австрия, Венгрия, Чехословакии)
- Образование Югославии (Сербия, Словения, Хорватия, Босния и Герцеговина, Македония)
- Расширение границ Румынии
- Возникновение государств нового типа:
- СССР, Монголия, Финляндия, Эстония, Латвия , Литва



1:25 000 000

0 250 500 750 км

История второй мировой войны 1939-1945 гг.

Второй этап (1940-50гг)

- Изменения связаны с итогами Второй мировой войны
- Образованием мировой социалистической системы







Декларация об образовании СССР 1924 г.

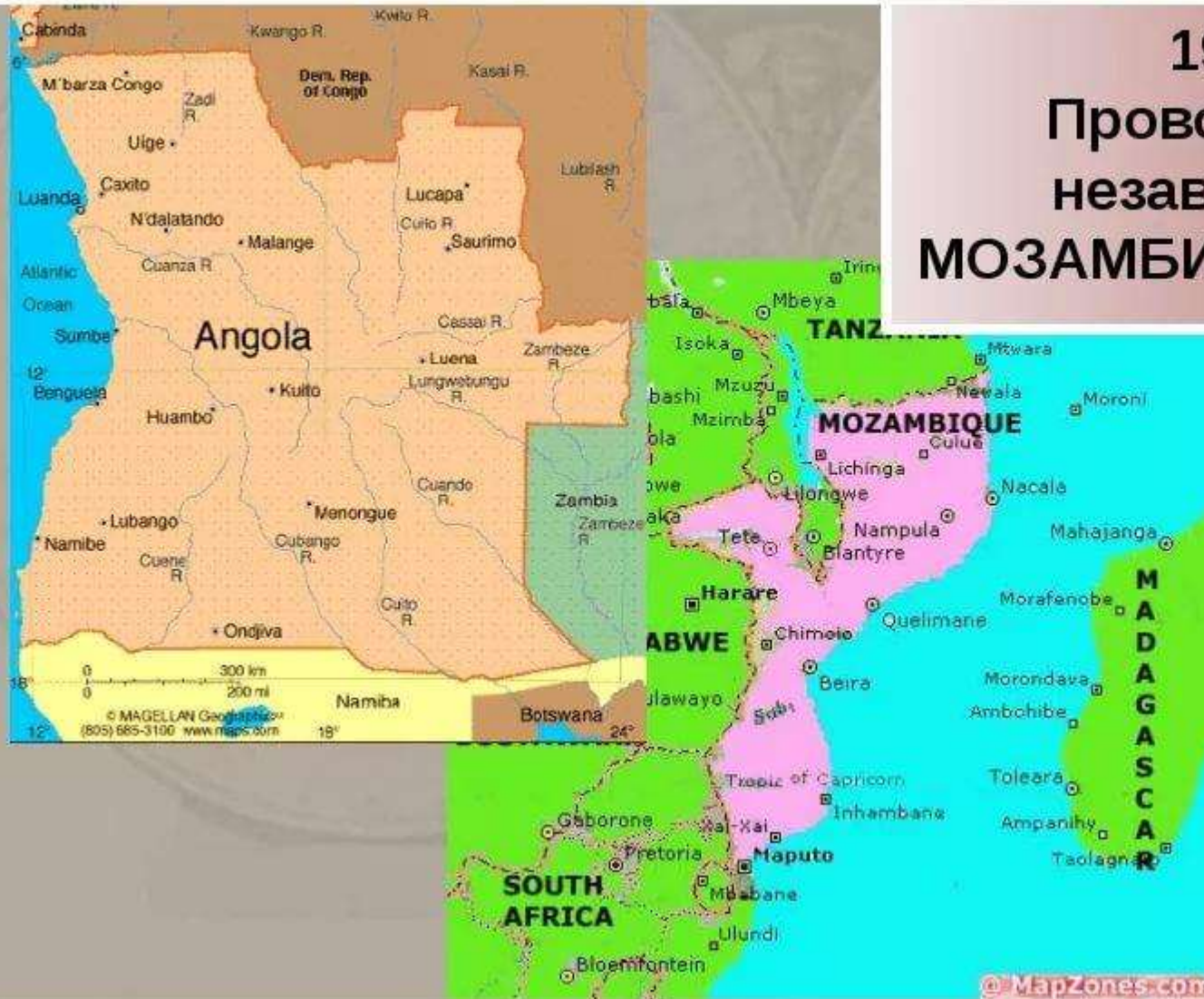


Рабочий и коллекхозник. Скульптор В. И. Мухоморов

Третий этап (1960-80гг)

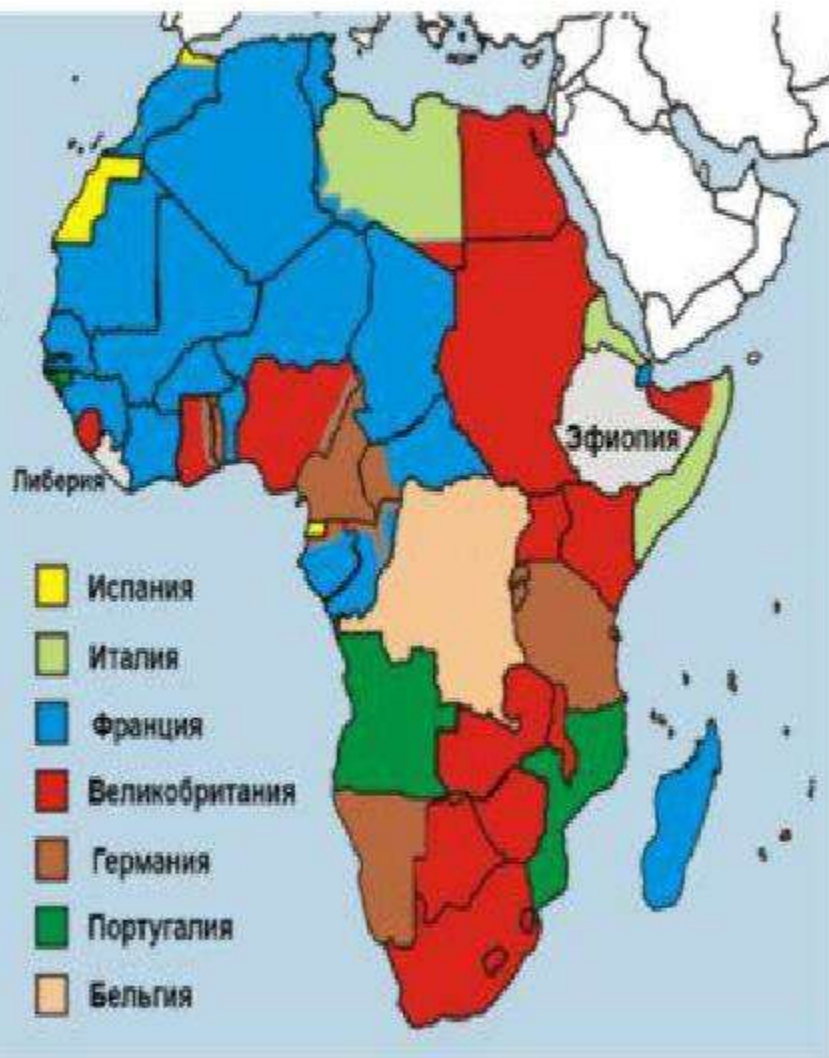
КРУШЕНИЕ ПОРТУГАЛЬСКОЙ КОЛОНИАЛЬНОЙ ИМПЕРИИ

1975 год
Провозглашена
независимость
МОЗАМБИКА и АНГОЛЫ



Колониальное прошлое

Колония – это страна, лишенная политической и хозяйственной самостоятельности.



➤ К началу XXв. – Африка превратилась в материк колоний стран Европы. (только Либерея и Эфиопия были свободными)

➤ В середине XXв. Африка стала материком национально-освободительной борьбы

➤ В конце XXв. Африка превратилась в материк независимых государств

- Современный (с конца XX века)- распад СССР, революции в Восточной Европе, образование единой Германии, Евросоюза. Россия, Чехия, Германия, Словакия, Хорватия

Распад СССР (1991год)





РАСПАД ЮГОСЛАВИИ





Территория и граница государства

- Территория государства- часть
поверхности земного шара,
расположенная в пределах границ
данного государства и находящаяся под
его суверенитетом.

- Государственная граница- линия которая отделяет одно государство от другого и устанавливается по соглашению между ними.
- Орографическая граница- проходит по естественным природным рубежам (горам, рекам).
- Геометрическая граница- проведена в виде прямой линии от одной точки до другой без учета рельефа.

Территориальные воды





Анклав и эсклав

- **Анклав**- государство располагается полностью внутри других государств.
- **Полуанклава**- часть государства, окруженная территорией другого государства на суше, но имеющий выход к морю.

анклава



полуанклава



- **Экслав** – несuverенная территория ,
отделённая от основной части страны и
окруженная более чем одним
государством.
- **Полуэкслав** – частично окруженный
чужой территорией и имеющий выход к
морю.



Столицы и их особенности

- Столица- главный город, политико-административный центр государства.
- Причины переноса столиц:
- Неудачное географическое или геополитическое положение;
- Перенаселённость и ярко выраженное доминирование действующей столицы над другими городами;
- Военная угроза;
- Для ускорения развития тех территорий, где создаётся новая столица;
- Для разрешения спора между городами, имеющими равные основания претендовать на статус столиц.

Суверенные государства и зависимые территории

Страна

- Географическая территория, имеющая определенные границы, пользующаяся государственным суверенитетом или находящаяся под властью другого государства

Государство

- Особая организация общества, объединенного общими социокультурными интересами, занимающая определённую территорию, имеющая собственную систему управления и обладающая внутренним и внешним суверенитетом.

- Понятие «страна» значительно шире понятия «государство». Государство отличается от страны тем, что имеет свои органы власти, национальную символику, валюту, центр управления, законы.

Чтобы страна стала государством, ее должны признать все члены ООН, которых 193, и 2 члена наблюдателя — Святой Престол (Ватикан) и Палестина.

Страна	Государство
Отсутствие власти как таковой	Наличие системы власти
Географические и культурные особенности	Политические особенности
Может быть под властью других государств	Всегда суверенно и независимо
Может отсутствовать столица	Всегда есть столица
Паспорт может отсутствовать	Наличие паспорта
Национальная валюта – не всегда	Национальная валюта – главное преимущество

Типология стран зависит от того, какие признаки и количественные критерии положены в ее основу. Такая типология систематизирует информацию о странах и помогает при разработке различных прогнозов рекомендаций.

Каждая страна имеет свои специфические особенности:

- территории
- географического положения
- состава населения
- государственного строя
- социально-экономического развития

СУВЕРЕННЫЕ ТЕРРИТОРИИ

- **Суверенное государство** — имеет четко определенную территорию, постоянное население, собственную власть, независимость от других стран, имеет право вступать в международные организации, а также участвовать в международном распределении труда.

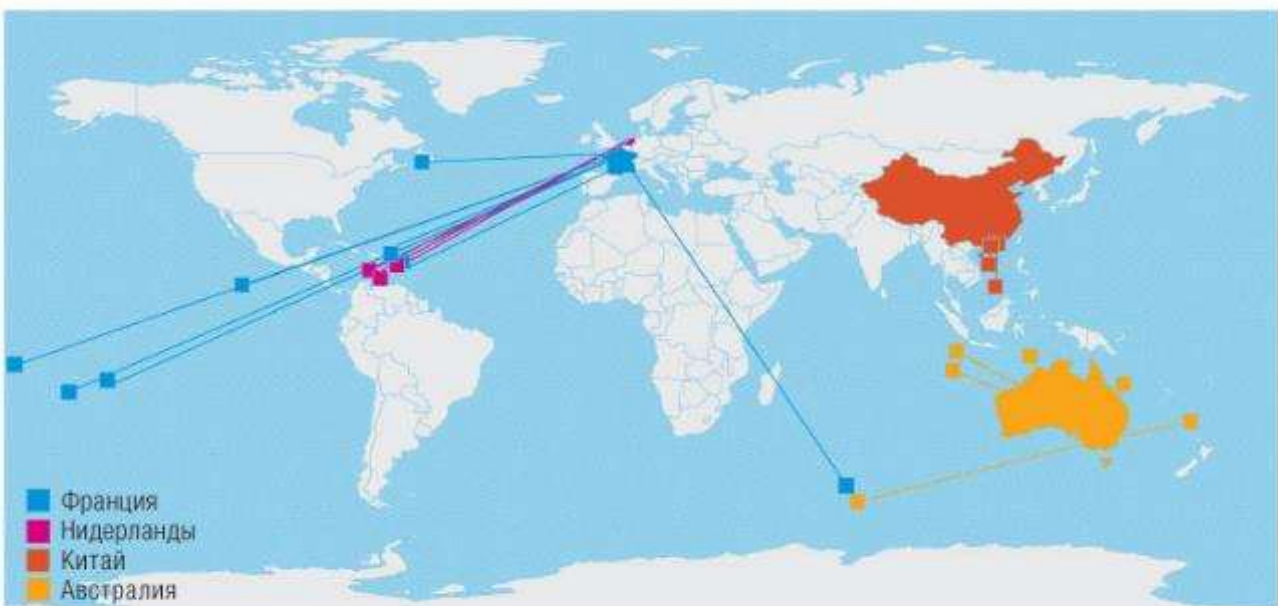
На данный момент, в мире насчитывается 195 таких суверенных образований. По континентам они распределились следующим образом:

Африка	54
Евразия	94
Северная Америка	23
Австралия и Океания	14
Южная Америка	12

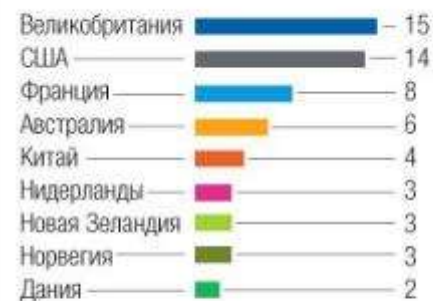
Зависимые территории

- Страны и территории, находящиеся под властью другого государства (метрополии) и лишенные политической и экономической самостоятельности.
- **по форме зависимости**
- Автономные
- Заморские

Зависимые территории



Количество зависимых территорий



Площадь зависимых территорий, км²



Население зависимых территорий, человек



Частично признанные

- Государства, признанные хотя бы одним государством – членом ООН.
- Республика Абхазия
- Косово
- Северный Кипр
- Китайская республика
- Южная Осетия
- Западная Сахара

ЗЕМЛИ С НЕОПРЕДЕЛЕННЫМ СТАТУСОМ



- Территории с неопределенным статусом — это те земли, где частично признана государственная власть другой страны, либо захвачена во время военных действий и не признана, либо частично признана ООН.

НЕПРИЗНАННЫЕ РЕСПУБЛИКИ

- **Непризнанные республики** – это общее определение территорий, которые самостоятельно провозгласили себя независимым государством и обладают властью, имеют территорию, но не получили международного признания.

Территория непризнанных республик может находиться под контролем одного либо нескольких независимых государств.

Непризнанные государства

- Приднестровье
- ДНР
- ЛНР
- Сомалиленд
- Мальтийский орден
- Нагорно-Карабахская Республика

Территории с особым статусом

- **Территория с особым статусом** - часть территории , по отношению к которой нормативно установлена специальная система государственного регулирования по формированию и поддержанию определенных параметров, свойственных только данной территории, или уникальных для достижения государственного интереса, отличная от единой, система власти и разграничения полномочий.
 - Аландские острова
 - Архипелаг Шпицберген

Динамичность политической карты

- Изменения названий, границ, площади территории, столиц, суверенитета, форм правления, государственного устройства и других показателей.

Изменения на политической карте мира

Количественные

Качественные

Присоединение вновь открытых земель (в прошлом)

Территориальные приобретения или потери вследствие войн

Объединение или распад государств

Добровольные уступки (или обмен) странами участков суши

Отвоевание суши у моря (намыв территории)

Историческая смена общественно-экономических формаций

Приобретение страной политического суверенитета

Введение новых форм государственного устройства

Образование межгосударственных союзов и организаций

Появление и исчезновение на планете «горячих точек» — очагов межгосударственных конфликтных ситуаций

Основные типы стран

Типы стран по размеру

<u>крупнейшие</u>	Имеют площадь более 3 млн км ²	РОССИЯ, КАНАДА, КИТАЙ, США, БРАЗИЛИЯ, АВСТРАЛИЯ, ИНДИЯ
<u>крупные</u>	Имеют площадь от 1 до 3 млн км ²	АРГЕНТИНА, КАЗАХСТАН, АЛЖИР, САУДОВСКАЯ АРАВИЯ, МЕКСИКА, ЕГИПЕТ И Т.Д
<u>средние</u>	Имеют площадь от 0,2 до 1 млн км ²	ВЕНЕСУЭЛА, ТУРЦИЯ, ЧИЛИ, УКРАИНА, ФРАНЦИЯ, ИСПАНИЯ, ЯПОНИЯ, ПОЛЬША И Т.Д.
<u>малые</u>	Имеют площадь от 10000 км ² до 0,2 млн км ²	БАНГЛАДЕШЬ, ГРЕЦИЯ, БОЛГАРИЯ, КУБА, ИСЛАНДИЯ, ГРУЗИЯ, ЛИТВА И Т.Д.
<u>микросоударства</u>	Площадь менее 10 000 км ²	ЛЮКСЕМБУРГ, СИНГАПУР, АНДОРРА, МОНАКО, ВАТИКАН, БАХРЕЙН, МАЛЬДИВЫ И Т.Д.

ТИПЫ СТРАН ПО ГЕОГРАФИЧЕСКОМУ ПОЛОЖЕНИЮ

Островные, архипелаги



Полуостровные



4.5. Классификация стран по географическому положению



Приморские



Внутриконтинентальные

ОСТРОВНЫЕ

- Большая часть или полностью расположены в пределах одного-двух островов.
 - ИРЛАНДИЯ
 - ИСЛАНДИЯ
 - КУБА
 - ВЕЛИКОБРИТАНИЯ
 - МАДАГАСКАР
 - НОВАЯ ЗЕЛАНДИЯ
 - ШРИ-ЛАНКА

ПОЛУОСТРОВНЫЕ

- Большая часть или полностью расположены в пределах полуострова.

- ИНДИЯ
- ИТАЛИЯ
- ГРЕЦИЯ
- НОРВЕГИЯ
- ШВЕЦИЯ
- САУДОВСКАЯ АРАВИЯ
 - ТУРЦИЯ
 - СОМАЛИ

ВНУТРИКОНТИНЕНТАЛЬНЫЕ

- Не имеют выхода в море.

ЕВРОПА	АЗИЯ	АФРИКА	АМЕРИКА
АВСТРИЯ АНДОРРА БЕЛАРУСЬ ВАТИКАН ВЕНГРИЯ ЛИХТЕНШТЕЙН ЛЮКСЕМБУРГ МАКЕДОНИЯ МОЛДОВА САН-МАРИНО СЛОВАКИЯ ЧЕХИЯ ШВЕЙЦАРИЯ	АЗЕРБАЙДЖАН АРМЕНИЯ АФГАНИСТАН БУТАН ЛАОС КАЗАХСТАН КИРГИЗИЯ МОНГОЛИЯ НЕПАЛ ТАДЖИКИСТАН ТУРКМЕНИЯ УЗБЕКИСТАН	БОТСВАНА БУРКИНА-ФАСО БУРУНДИ ЗАМБИЯ ЗИМБАБВЕ ЛЕСОТО МАЛАВИ МАЛИ НИГЕР РУАНДА СВАЗИЛЕНД УГАНДА ЦАР ЧАД ЭФИОПИЯ ЮЖНЫЙ СУДАН	БОЛИВИЯ ПАРАГВАЙ

СТРАНЫ-АРХИПЕЛАГИ

- Большая часть или полностью расположены в пределах группы островов.
 - ИНДОНЕЗИЯ
 - ЯПОНИЯ

ПРИМОРСКИЕ

- Имеют выход к морю.
 - РОССИЯ
 - КАНАДА
 - ГЕРМАНИЯ
 - ФРАНЦИЯ
 - ПОЛЬША
 - ЮАР
 - КИТАЙ

ИНТЕРЕСНЫЕ ФАКТЫ!!!

- Узбекистан и Лихтенштейн — единственные государства, которые не просто не имеют выхода к морю, но и граничат только с государствами, также не имеющими к морю.

ОСОБЕННОСТИ ВАТИКАНА

- **Площадь Ватикана составляет всего 44 гектара. Кроме того, находится в окрестностях Рима, и считается городом-государством, и в то же время анклавом.**
- Анклав — это окруженная со всех сторон территория другим государством. Такими городами-государствами еще считаются Сингапур, Монако и Гонконг.
- Интересным фактом есть то, что кроме Ватикана, есть еще 3 анклава — Сан-Марино (в этой же Италии), а также Свазиленд и Лесото (оба находятся в ЮАР).

Ватикан

лат. Status Civitatis Vaticanae

итал. Stato della Città del Vaticano



Флаг



Герб



- Другое название Ватикана – Святой Престол. Население этой страны составляет 932 человека.
- **Интересные факты о Ватикане:**
- длина железной дороги 0,86 км;
- Президент живет в Латеранском дворце;
- в Ватикане находится 3000 залов, большинство их них открыты обычному обывателю. Самый известный зал – Сикстинская капелла;
- страну охраняют солдаты из Люксембурга;
- здесь построен собор Святого Петра.

- *В мире существует 251 страна, среди которых 195 суверенных государств. Политический мир постоянно меняется, и потому в ближайшие годы не исключено формирование новых и исчезновение старых.*

Типы стран по форме государственного правления

Форма правления

Форма правления – организация высших органов власти и порядок их образования.

Форма правления

```
graph TD; A[Форма правления] --> B[МОНАРХИЯ]; A --> C[РЕСПУБЛИКА]
```

МОНАРХИЯ

Форма правления, при которой верховная власть в государстве полностью или частично сосредоточена в руках единоличного главы государства и передается им по наследству.

Признаки монархии.

1. Единоличный глава государства пользуется бессрочной пожизненной властью.
2. Передача власти по наследству.
3. Юридическая безответственность и независимость монарха.

РЕСПУБЛИКА

Форма правления, при которой верховная власть осуществляется выборными органами, избираемыми населением на определенный срок.

Признаки республики.

1. Источник власти – народ.
2. Коллективное правление.
3. Высшие органы власти избираются населением или формируются парламентом на определенный срок.
4. Действует принцип разделения властей.
5. Должностные лица и государственные органы несут ответственность за свои действия.

Республика

```
graph TD; A[Республика] --> B[Президентская]; A --> C[Парламентская]; A --> D[Смешанная];
```

Президентская

Парламентская

Смешанная

- Форма государственного правления, при которой законодательная власть принадлежит парламенту а исполнительная правительству.

Вид республики	Характеристика	Примеры государств
<u>Президентская</u>	Президент выполняет функции главы государства и главы правительства, имеет большие полномочия, право досрочного роспуска парламента, сам формирует правительство.	США, БРАЗИЛИЯ, АРГЕНТИНА, ВЕНЕСУЭЛА. БЕЛАРУСЬ, КАЗАХСТРАН...
<u>Парламентская</u>	Основана на главенстве парламента. Правительство возглавляет премьер-министр. Роль президента значительно ниже.	ГЕРМАНИЯ, АВСТРИЯ, ИНДИЯ ...
<u>Смешанная</u>	Сочетает элемент парламентской и президентской.	РОССИЯ, ФРАНЦИЯ, ПОЛЬША, ПОРТУГАЛИЯ, ПЕРУ...

МОНАРХИЯ

```
graph TD; A[МОНАРХИЯ] --> B[Абсолютная]; A --> C[Конституционная]; A --> D[теократическая];
```

Абсолютная

теократическая

Конституционная

- Форма государственного правления, при которой власть сосредоточена в руках одного человека (монарха) и чаще всего передается по наследству.

Вид монархии	характеристика	Примеры государств
<u>Абсолютная</u>	Власть монарха не ограничена и передается по наследству.	ОМАН, ОАЭ, КАТАР, САУДОВСКАЯ АРАВИЯ, БРУНЕЙ.
<u>Конституционная</u>	Власть монарха ограничена конституцией.	<u>ЕВРОПА</u> : НОРВЕГИЯ, ШВЕЦИЯ, ДАНИЯ, ВЕЛИКОБРИТАНИЯ, ИСПАНИЯ, НИДЕРЛАНДЫ, БЕЛЬГИЯ, МОНАКО, АНДОРРА, ЛИХТЕНШТЕЙН, ЛЮКСЕМБУРГ; <u>АЗИЯ</u> : ИОРДАНИЯ, БАХРЕЙН, КУВЕЙТ, БУТАН, ТАИЛАНД, КАМБОДЖА, МАЛАЙЗИЯ, ЯПОНИЯ; <u>АФРИКА</u> : МАРОККО, ЛЕСОТО. СВАЗИЛЕНД; <u>ОКЕАНИЯ</u> : ТОНГА
<u>Теократическая</u>	Власть принадлежит главе церкви или религиозному	ВАТИКАН

ТИПЫ СТРАН ПО
ФОРМЕ
ГОСУДАРСТВЕННОГО
УСТРОЙСТВА

УНИТАРНЫЕ

- Государства, имеющие унитарную форму устройства, состоят из административно-территориальных единиц, подчиняющихся центральным органам власти и не имеющих на своей территории самоуправляющихся частей.
- **БЕЛАРУСЬ, ПОЛЬША, КИТАЙ, САУДОВСКАЯ АРАВИЯ, АЛЖИР, ЕГИПЕТ, ИНДОНЕЗИЯ, ЧИЛИ, ПЕРУ ...**

ФЕДЕРАТИВНЫЕ


- Государства, имеющие федеративную форму устройства, состоят из объединенных в одно целое отдельных федеративных единиц (республик, земель, штатов, провинций), обладающих определённой самостоятельностью и имеющих собственные органы власти.
- **ЕВРОПА:** АВСТРИЯ. ГЕРМАНИЯ, ШВЕЙЦАРИЯ, БЕЛЬГИЯ, БОСНИЯ И ГЕРЦЕГОВИНА, РОССИЯ.
- **АЗИЯ:** ИРАК, ОАЭ, ПАКИСТАН, ИНДИЯ, НЕПАЛ, МЬЯНМА, МАЛАЙЗИЯ.
- **АФРИКА:** НИГЕРИЯ, ЭФИОПИЯ, СОМАЛИ, СУДАН, ЮЖНЫЙ СУДАН, КОМОРСКИЕ ОСТРОВА.
- **АМЕРИКА:** КАНАДА , США, МЕКСИКА, БРАЗИЛИЯ, ВЕНЕСУЭЛА, АРГЕНТИНА , СЕНТ-КИТС, НЕВИС.
- **АВСТРАЛИЯ ОКЕАНИЯ:** АВСТРАЛИЙСКИЙ СОЮЗ, ФЕДЕРАТИВНЫЕ ШТАТЫ МИКРОНЕЗИИ.

КОНФЕДЕРАЦИЯ

- Союз суверенных государств, образованный для достижения общих целей, при котором, они передают часть своих собственных полномочий совместным органам власти.
 - Швейцария

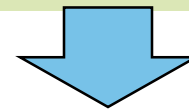
ТИПЫ СТРАН ПО НАЦИОНАЛЬНОМУ СОСТАВУ НАСЕЛЕНИЯ

По национальному составу страны мира



Однонациональные

этнические границы которых совпадают с политическими и в составе населения в значительной степени преобладают представители одной нации более 90% (АЛБАНИЯ, АРМЕНИЯ, БАНГЛАДЕШ, БЕЛАРУСЬ, ГРЕЦИЯ, ДАНИЯ, ИТАЛИЯ, КНДР, РЕСПУБЛИКА КОРЕЯ, МАДАГАСКАР, НОРВЕГИЯ, ПОЛЬША, ПОРТУГАЛИЯ, ЯПОНИЯ....)



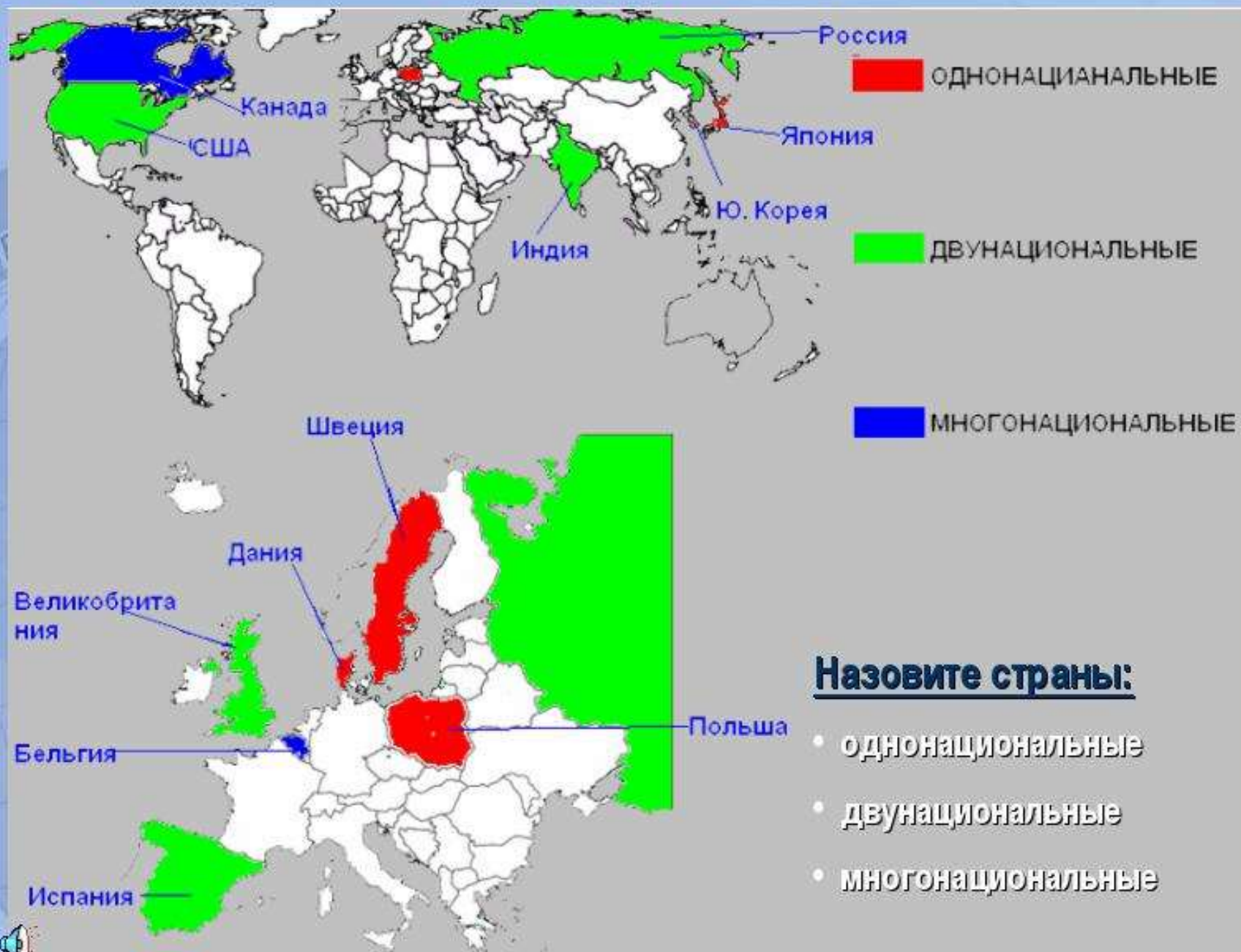
Многонациональные

Двунациональные – на их территории живут представители двух ярко выраженных наций (Бельгия, Босния и Герцеговина, ..)

С резким преобладанием одной нации при наличии более или менее значительных национальных меньшинств (Великобритания, Франция, Испания, Китай, США, Турция...)

Со сложным, но этнически однородным национальным составом (Иран, Афганистан, Пакистан...)

Со сложным и разнообразным в этническом отношении национальным составом (Россия, Индия, Швейцария, Индонезия, Бразилия).



Типы стран по уровню экономического развития

- Развитые
- Развивающиеся
- Страны с переходной экономикой

Классификация развитых стран	Характеристика	Страны
Главные страны (страны «Большой восьмёрки»)	Дают более 50% производства всей промышленной и более 25% сельскохозяйственной продукции	США, ЯПОНИЯ, ГЕРМАНИЯ, ВЕЛИКОБРИТАНИЯ, РОССИЯ, ФРАНЦИЯ, ИТАЛИЯ, КАНАДА
Экономически высокоразвитые страны Европы	Характерен высокий уровень жизни населения и высокий показатель ВВП, в отличие от главных стран, имеют более узкую специализацию в международном разделении труда. Их экономика зависит от доходов, полученных от банковского дела, туризма и т.д.	ШВЕЙЦАРИЯ, БЕЛЬГИЯ, НИДЕРЛАНДЫ, АВСТРИЯ, НОРВЕГИЯ, ШВЕЦИЯ, ДАНИЯ
Страны «переселенческого капитализма»	Население стран сформировалось по итогу массовых миграций. Развитая экономика базируется на высокой производительности труда.	Бывшие колонии ВЕЛИКОБРИТАНИИ (АВСТРАЛИЯ, ЮАР, НОВАЯ ЗЕЛАНДИЯ), ИЗРАИЛЬ
Среднеразвитые страны Европы	По уровню производительных сил несколько отстают от современного мирового технического прогресса. Отдельные страны в прошлом были крупными мегаполисами, но, утратив этот статус, потеряли и экономическое лидерство.	ГЕЦИЯ, ИСПАНИЯ, ПОРТУГАЛИЯ, ИРЛАНДИЯ

РАЗВИВАЮЩИЕСЯ СТРАНЫ

КЛЮЧЕВЫЕ СТРАНЫ

- Обладают значительным людским потенциалом, дешёвой рабочей силой, разнообразными запасами природных ресурсов. Имеют ключевое значение в своих регионах. Отраслевая структура их хозяйств близка к структуре развитых стран.

- КИТАЙ
- ИНДИЯ
- БРАЗИЛИЯ
- МЕКСИКА

СТРАНЫ ВНЕШНЕОРИЕНТИРОВАННОГО РАЗВИТИЯ

- Экономика ориентирована на экспорт полезных ископаемых, продукции легкой промышленности и сельского хозяйства.
 - КОЛУМБИЯ
 - ЭКВАДОР
 - ПЕРУ
 - БОЛИВИЯ
 - ПАРАГВАЙ
 - ЕГИПЕТ
 - ТУНИС
 - ТУРЦИЯ
 - ИОРДАНИЯ

НОВЫЕ ИНДУСТРИАЛЬНЫЕ СТРАНЫ (НИС)

- Экономика этих стран совершила заметный скачок за несколько лет благодаря иностранным инвестициям, импорту технологий, наличию дешёвой и достаточно квалифицированной рабочей силой.
- НИС ПЕРВОЙ ВОЛНЫ: «АЗИАТСКИЕ ТИГРЫ» РЕСПУБЛИКА КОРЕЯ, СИНГАПУР, ГОНГОНГ, ТАЙВАНЬ.
- НИС ВТОРОЙ ВОЛНЫ: МАЛАЙЗИЯ, ТАИЛАНД, ИНДОНЕЗИЯ, ФИЛЛИПИНЫ.

СТРАНЫ ЭКСПОРТЕРЫ НЕФТИ

- Их экономический рост произошел благодаря наращиванию объёмов добычи и экспорта нефти и нефтепродуктов.

- **ОАЭ**

- **САУДОВСКАЯ АРАВИЯ**

- **КАТАР**

- **КУВЕЙТ**

- **ОМАН**

- **БАХРЕЙН**

СТРАНЫ – «КВАРТИРОСДАТЧИКИ»

- Небольшие по размеру островные и приморский страны. Пользуются своим выгодным географическим положением. Благодаря ему превратились в места расположения штаб-квартир крупнейших транснациональных корпораций, банков.

КАЙМАНОВЫ ОСТРОВА

БЕРМУДСКИЕ ОСТРОВА

ПАНАМА

ЛИБЕРИЯ





ПАНАМА

КОСТА-РИКА

Карибское море

Портобело Эль-Порвенир

залив Сан-Блас

Бокас-Таун архипелаг
Бокас-дель-Торо

лагуна Чирики

Колон

Мандинга

Панама-Сити

Панамериканский канал

▲ влк. Бару

Санта-Каталина

Ла-Чоррера

Ла-Консепсион

Давид

ПАНАМА

Пенономе

Ла-Пальма

Пуэрто-Армуэльес

Агвадульсе

Сантьяго

Панамериканский залив

архипелаг
Лас-Перлас

залив
Чирики

Чеписана

Гарачине

архипелаг
Койба

Сона

Читре

Лас-Таблас

Пуэрто-Пина

ТИХИЙ ОКЕАН

КОЛУМБИЯ

0 25 50 mi

0 25 50 km

82°

80°

78°



СТРАНЫ ПЛАНТАЦИОННОГО ХОЗЯЙСТВА («БАНАНОВЫЕ РЕСПУБЛИКИ»)

- Не отличаются крупным людским и ресурсным потенциалом.

- КОСТА-РИКА
- НИКАРАГУА
- САЛЬВАДОР
- ГВАТЕМАЛА
- ГОНДУРАС
- ДОМИНИКАНСКАЯ РЕСПУБЛИКА
 - ГАИТИ
 - КУБА
- ШРИ-ЛАНКА
- КОТ-ДЪИВУАР

КОСТА-РИКА









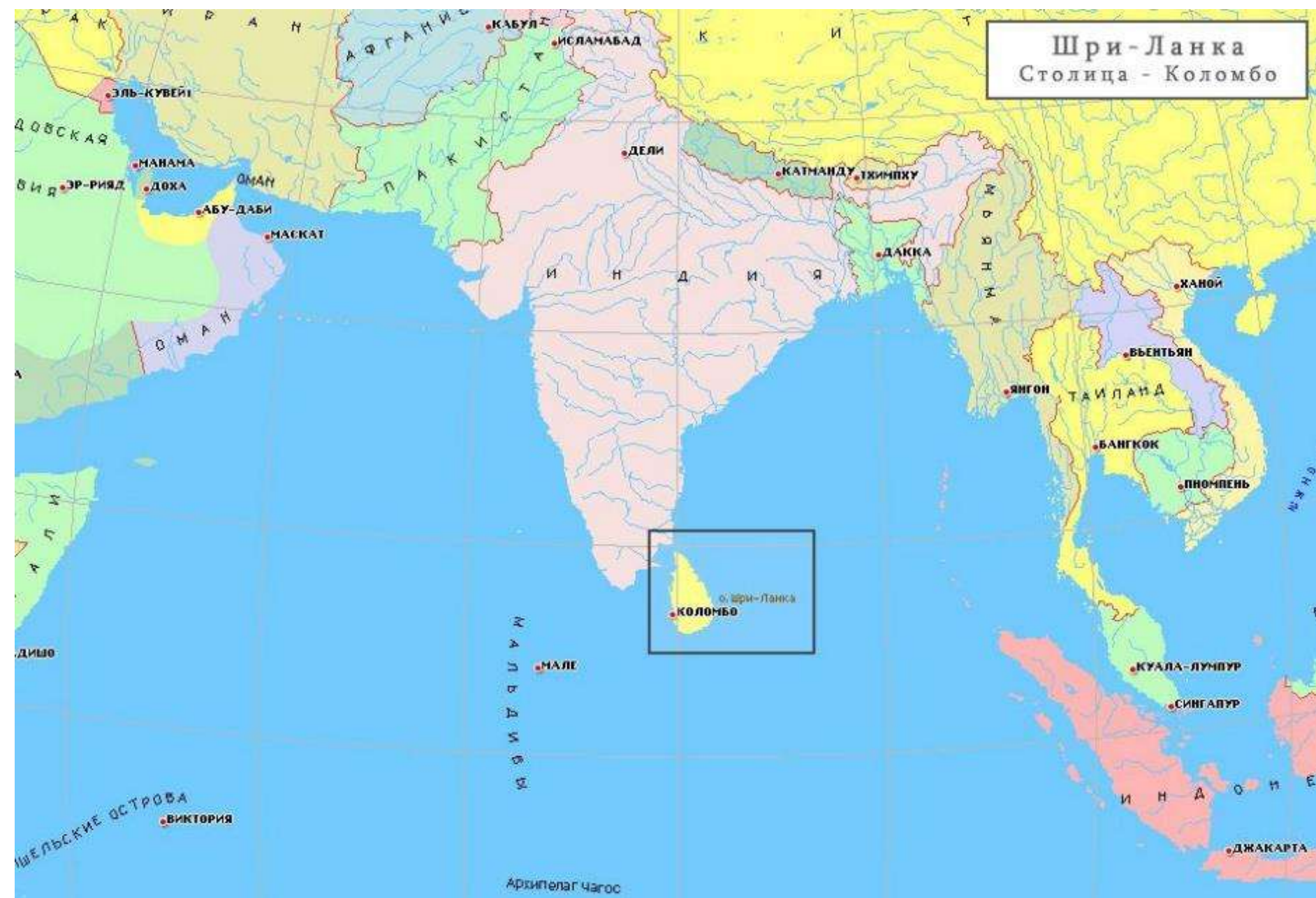








Шри-Ланка
Столица - Коломбо





НАИМЕНЕЕ РАЗВИТЫЕ СТРАНЫ

- ОЧЕНЬ НИЗКИЙ УРОВЕНЬ ЖИЗНИ И СЛАБАЯ ЭКОНОМИКА.
 - АФГАНИСТАН
 - БАНГЛАДЕШ
 - ПАКИСТАН
 - ЙЕМЕН
 - КАМБОДЖА
- БОЛЬШИНСТВО СТРАН АФРИКИ

СТРАНЫ С ПЕРЕХОДНОЙ ЭКОНОМИКОЙ

ХАРАКТЕРИСТИКА	СТРАНЫ
<p>Группа государств, которые находятся на стадии перехода из одного социально-экономического состояния в другое, занимая промежуточное положение между экономически развитыми и развивающимися странами.</p>	<p>Бывшие социалистические государства центральной и восточной Европы и республики бывшего СССР (УКРАИНА, БЕЛОРУСЬ, МОЛДОВА, ЛАТВИЯ, ЛИТВА, ЭСТОНИЯ, ГРУЗИЯ, АРМЕНИЯ, АЗЕРБАЙДЖАН, КАЗАХСТАН, КЫРГЫСТАН, УЗБЕКИСТАН, ТАДЖИКИСТАН, ТУРКМЕНИСТАН, ПОЛЬША, ЧЕХИЯ, СЛОВАКИЯ, ВЕНГРИЯ, РУМЫНИЯ, БОЛГАРИЯ, СЕРБИЯ, ЧЕРНОГОРИЯ, СЛОВЕНИЯ, ХОРВАТИЯ, БОСНИЯ И ГЕРЦЕГОВИНА, МАКЕДОНИЯ, АЛБАНИЯ).</p>