

Туризм Латинской Америке

МЕЖДУНАРОДНЫЙ ТУРИЗМ В ЛАТИНСКОЙ АМЕРИКЕ

Туризм и отдых в странах Карибского бассейна

- Карибская зона — группа островов между Северной и Южной Америкой. Она включает в себя следующие государства: Кубу, Гаити, Доминиканскую Республику, Ямайку, Барбадос, а также владения Великобритании, США, Франции и Нидерландов. Большая часть островов вулканического происхождения, их поверхность гориста, равнины имеются на Кубе и на юго-востоке Гаити, а также на Виргинских и Подветренных островах.
- **Мартиника** — владение Франции с 1946 г., занимает площадь около 1100 кв. км, находится между Атлантическим океаном и Карибским морем. Входит в группу Наветренных островов. Большая часть острова гористая с обилием тропических лесов — лучшее место для любителей экстремального отдыха. Особенно привлекательны горные реки и многочисленные водопады, песчаные пляжи, где можно заняться водными видами спорта или дайвингом.



Гваделупа состоит из двух крупных островов — Бас-Тер и Гранд-Тер. Остров Бас-Тер («низкая земля») имеет гористый ландшафт.

Здесь находится самая высокая вершина Малых Антильских островов — 1467 м над уровнем моря, а вокруг расположены тропические леса. Административный центр Бас-Тер — это красивый старинный городок французской архитектуры, который находится на живописном морском берегу у подножия Суфриера.



центр Бас-Тер

- **Остров Гранд-Тер** имеет равнинную поверхность, многочисленные песчаные пляжи, окруженные коралловыми рифами.

Туристов привлекают великолепные пляжи и отличный ром, который производят из тростника, выращиваемого в Гваделупе.

Остров св. Варфоломея (или просто Сен-Барт) — светская столица Карибского бассейна.

- **Барбадос** — государство в Вест-Индии, которое входит в Британское Содружество и расположено на самом восточном острове в цепи Малых Антильских островов — Барбадосе. В Барбадосе белоснежные пляжи, роскошные отели, виллы, условия для активного отдыха, например поля для игры в гольф. Здесь прекрасное место для отдыха в любое время года благодаря отсутствию изнуряющей жары. Так, с декабря по апрель на Барбадосе прохладная сухая погода, а с июня по ноябрь сезон дождей. Средняя дневная температура в это время 28 °С, а ночью 10—15 °С.

Остров Гранд-Тер



Остров св. Варфоломея



Барбадос

- **Куба** — государство, расположенное в Карибском море на островах Куба, Хувентуд и множестве (около 4195) мелких островков. Население Кубы составляет 13 млн человек. Куба омывается на севере Флоридским проливом, на юго-западе - Юкатанским проливом, на востоке — Наветренным проливом, на юге — Карибским морем. Площадь страны 110,8 тыс. кв. км (это самый большой остров Антильской гряды). Рельеф острова преимущественно равнинный, горы занимают около 30 % территории.



- **Куба** — одно из самых посещаемых мест в Карибском бассейне, несмотря на политическую нестабильность в стране. Ежегодно здесь фиксируются сотни тысяч прибытий.
- **Гавана** — столица Кубы — расположена на северо-западе острова и ведет свою историю с 1515 г. Город очень живописен — особняки периода испанского господства, строения в стиле развивающегося социализма, ультрасовременные небоскребы, помпезные отели эпохи колониализма, многочисленные церкви. Столица состоит из двух частей. Старая Гавана — исторический район вокруг порта и Гаванской бухты. Здесь множество музеев — Музей борьбы с неграмотностью, Национальный музей, Колониальный и Антропологический музеи, дом-музей Эрнеста Хемингуэя, а также музей, в котором хранится множество автографов знаменитых людей XX в., и др. В Новой Гаване расположены многочисленные виллы, гостиницы с отличным сервисом и пляжи.

Старая Гавана



Новая Гавана

Туристские ресурсы и центры стран Центральной Америки

- **Сальвадор** — государство на побережье Тихого океана, самая маленькая и самая густонаселенная страна Центральной Америки. Максимальная протяженность страны с запада на восток составляет всего 200 км. На севере и востоке граничит с Гондурасом, на западе и северо-западе — с Гватемалой, на юго-востоке омывается тихоокеанским заливом Фонсека, на юге — Тихим океаном. Площадь 21,4 тыс. кв. км. Население столицы — города *Сан-Сальвадор* — 504 тыс. жителей, с пригородами 2150 тыс. человек.
- С X по XII в. Сальвадор был частью могущественной империи индейцев майя, а позже — империи ацтеков. В стране сохранились древние памятники, руины древних городов, пирамиды. До испанского завоевания место, где расположен Сальвадор, носило наименование «земля драгоценностей».
- В Сальвадоре большие возможности для отдыха на воде. Много пляжей, превосходные условия для серфинга (океанские волны у берегов Эль-Сунцаль, Л а Л ибертад), для прогулок на катерах, лодках, яхтах (в заливе Фонсека), бурные реки подходят для рафтинга и сплава на байдарках. В этих местах постоянно появляются дельфины, а на пляже греются черепахи.



Никарагуа — государство в Центральной Америке с площадью 130 кв. км и численностью населения 5128,6 тыс. человек. В стране практически отсутствуют памятники культуры — их либо вывезли колонизаторы, либо разрушили войны и землетрясения.

Национальных парков тоже крайне мало, но 17 % территории страны имеют статус национального парка, поскольку парки охраняются государством.



- Большая часть многочисленных вулканов представляет особый интерес для альпинистов и любителей экстремального туризма. Наиболее знамениты вулкан Масайя и два вулкана на островах Исладе-Ометепе.

- **Манагуа** — столица Никарагуа — располагается на южном берегу озера Манагуа; здесь живет около четверти жителей страны. Основные достопримечательности столицы расположены вокруг Площади де Ла-Република: муниципальный собор на берегу озера, открытый для посещения публики; дворец Паласио Насиональ; Музей коллекции следов древних людей и животных, которые отпечатались в вулканическом пепле, когда они спасались от извержения вулкана; Музей революции, где представлены соответствующие экспонаты. В 20 км к северо-западу от Манагуа лежит красивое кратерное озеро *Лагуна де Ксилоа* — местная достопримечательность.

вулкан Масайя



кратерное озеро *Лагуна де Ксилоа*

- **Панама** занимает узкий перешеек, соединяющий Центральную Америку с Южной. Около 50 % территории гористая, высшая точка — вулкан Бару (3475 м). Площадь страны 77 тыс. кв. км, население 3 млн человек.
- **Панамский канал** — самое известное место в стране — один из самых длинных искусственных водных путей в мире. Зона канала является своеобразной офшорной зоной: там можно купить товары из многих стран мира по невысоким ценам, так как отсутствуют налоги.
- Город *Панама* — столица страны — был основан в 1519г. как первая испанская колония на берегу Тихого океана; здесь представлены памятники архитектуры того времени, многие из них, разрушенные в результате землетрясений и пиратских нападений, реставрированы. Это крупный финансовый центр — здесь работает 114 банков; город знаменит и огромным базаром.



Панамский канал

- **Сан-Хосе** — столица страны (1737) представляет смешение стилей — от традиционной испанской архитектуры до ультрасовременных модернистских направлений.

Основными достопримечательностями являются площадь Пласа-де-ла-Культура, Музей золота доколумбовой эпохи, Национальный театр, Национальный музей, построенный в 1887 г., площадь Пла-са-де-ла-Демокрасия, здания Законодательного собрания и МИДа, Музей нефрита, собор Сан-Хосе, Музей естественной истории и др.

- **Апахуэла** — второй по величине город после столицы. Особенностью являются фермы по разведению бабочек, среди которых есть самые крупные во всем мире, Музей Хуана Санта-Мария, вулкан Поас (один из наиболее посещаемых вулканов страны) и др.

- **Город Картаго** — крупнейший религиозный центр страны, но он был разрушен землетрясениями в 1841-1910 гг.

Сан-Хосе



Апахуэла



Город Картаго

- **Северная часть** страны, прилегающая к никарагуанской границе, отличается по природе от центра страны. Основным ландшафтом являются тропические равнины с вечнозеленой растительностью. Этот район мало подвержен наводнениям и активно посещается туристами.
- **Восточная часть** страны — зона каналов, сельвы и живописных гор. Наиболее известный город восточной части — *Лимон*, но это не самый безопасный и далеко не самый чистый город страны.
- **Северная часть** побережья равнинная и испещрена сетью каналов. Здесь самый плохой климат (постоянные осадки), но это место подходит для рыбалки и охоты.
- **Северо-западная часть** страны — наиболее привлекательная для туристов. Здесь мягкий климат, чистая природа, пляжи, протянувшиеся на сотни километров вдоль побережья. Местные власти ответственно относятся к охране природы, поэтому пляжи здесь — одни из самых чистых в Латинской Америке.



Туристы занимаются активным отдыхом — серфингом, виндсерфингом — на озере Ареналь, расположенном на высоте 1700 м над уровнем моря, подводным плаванием — на труднодоступных островах Исла-дель-Коко и Како-Айленд и пляжах, в районах Морского национального заповедника Баллен, Кау-ита, где находится знаменитый коралловый риф, входящий в состав одноименного национального парка. Но для большинства туристов наиболее привлекательны пляжи Коста-Рики.


Туристско-рекреационный потенциал Мексики и Бразилии

Мексика — государство на юге Северной Америки (площадь 1,95 млн кв. км, численность населения 105 млн человек). На севере и востоке граничит с США, на юго-востоке — с Белизом и Гватемалой. На востоке омывается Мексиканским заливом и Карибским морем, на западе — Тихим океаном. Мексике принадлежит ряд островов в Тихом океане и Карибском море. Вулканическая активность достаточно высока, и землетрясения в Мексике не редкость.

- Основные достопримечательности Мексики — пирамиды майя; их много в стране, но для посещения туристами доступны далеко не все: многие из них либо засыпаны землей, либо покрыты растительностью. Самыми известными, древними и крупнейшими являются пирамиды Солнца (высотой 225 м) и Луны (150 м).



- **Мехико** — столица Мексики, основан в 1325 г. индейца-миацтеками — самый крупный мегаполис мира. Численность населения Мехико, по разным данным, оценивается от 15 до 26 млн человек (и даже до 31 млн человек). В городе более 1400 памятников культуры и архитектуры, 10 археологических зон, множество парков и зон отдыха, музеев и театров, ресторанов. Основными достопримечательностями города являются Площадь Конституции — вторая по величине в мире, кафедральный католический собор Кафедраль Метрополитана (1563—1667), дворец Кортеса, парк Педрегаль, дворцы Аламеда и Боск-де-Чапультепек, президентский дворец Кастильо-де-Ча-пультепек, Национальный антропологический музей.
- Однако Мехико не предоставляет хороших условий для отдыха из-за большой скученности и постоянного шума.
- Юго-восточнее Мехико находятся руины огромной пирамиды-матрешки, выложенной гигантскими каменными плитами, покрытыми резьбой.
- **Канкун** — курортный район, протянувшийся на 140 км по побережью Карибского моря. Курорт разделен на деловой центр и курортный остров. Основные достопримечательности района — подводные национальные парки, «крокодиловый парк» Крокотаун — заповедная зона, где живут и размножаются юкатанские крокодилы, розовые фламинго и множество других видов животных и птиц, а также аквапарк Вет-энд-Вайлд, где представлены самые современные водные аттракционы.



- **Паленке** — город майя, расположенный в горной сельве и окруженный со всех сторон тропическим лесом. Более 1400 его прекрасно сохранившихся построек занимают площадь, в 4 раза большую, чем любой из известных городов майя. Найдена сеть каналов, использовавшихся майя для подачи проточной воды в города.

- **Таско** — город-заповедник, признанный центр туризма, сохранивший планировку и застройку, свойственную колониальному периоду, когда благодаря добыче серебра он достиг расцвета.

- **Акапулько** — знаменитая ночная столица Мексики, город развлечений, шоу, казино и ресторанов.



- **Полуостров Юкатан** — колыбель цивилизации майя и средоточие множества археологических памятников. Он привлекает любителей активных видов спорта, так как почти весь изрезан карстовыми образованиями, подземными реками, многие из которых имеют выход в море.
- В Мексике более 50 национальных парков общей площадью около 800 тыс. га, среди которых всемирно известные парки Босенчев и Кумбрес-де-Монтеррей с горными сосновыми лесами, Ла-Молинче и Пико-де-Орисаба со знаменитыми вулканами, заповедник редких птиц Селестум и др.



- **Бразилия** — крупнейшее государство Южной Америки, занимающее почти половину континента, площадью около 8,5 млн кв. км и численностью населения 175 млн человек. На севере граничит с Венесуэлой, Гайаной, Суринамом и Французской Гвианой, на юге — с Уругваем, на западе — с Аргентиной, Парагваем, Боливией и Перу, на северо-западе - с Колумбией. На севере и востоке омывается водами Атлантического океана. Столица — город *Бразилия*.



- **Рио-де-Жанейро.** Главная достопримечательность и всемирно известный символ Рио-де-Жанейро — огромная статуя Иисуса Христа на горе Корковадо (часть национального парка Тижуки, занимающего более 3 тыс. га). Туристическую славу городу принесли его знаменитые **пляжи** — Копакабана, Ипанема и Леблон, каждый из которых является настоящим средоточием курортной и общественной жизни, а также менее известные Ботафогу, Леме, Арпоадор, Видигал, Пепино-сан-Конра-ду, Барра-ди-Тижука, Рекреу-дус-Бандейрантес, Грумари и др. Большинство из них не уступает прославленной Копакабанае. Общая протяженность пляжей — более 90 км. Развлечения: ночные клубы и бары, многочисленные шоу, дискотеки и рестораны. Каждый год в конце февраля — начале марта в Рио и
- Сальвадоре проходит одно из грандиознейших шоу на планете — карнавал.



Копакабана

Северный и Андский туристские районы Южной Америки

- Северный туристский район включает в себя Венесуэлу, Колумбию, Гайану, Суринам. К Андскому району относятся Эквадор, Перу, Боливия и Чили.
- **Венесуэла** расположена на севере Южной Америки. Площадь страны 916,4 тыс. кв. км, численность населения 25 млн человек.
- Столица — **Каракас**. С севера омывается Карибским морем и Атлантическим океаном. Венесуэлу можно условно разделить на четыре различающихся по рельефу, климату и растительности района: горную область Анд, впадину Маракайбо, Льянос (равнины) и Гвианское плоскогорье.



- **Кумана** — живописный городок с архитектурой в испанском колониальном стиле — первое в Южной Америке поселение европейцев.
- **Город Порламар** — основной морской курорт страны, зона беспошлинной торговли. Остров имеет 315 км береговой линии с великолепными пляжами, многочисленными комфортабельными отелями и курортными зонами. Этот город является
- **Остров Аруба**, находящийся в 20 км от Венесуэлы, имеет репутацию одного из лучших карибских курортов: там находятся 18 отелей на пляжах с изумительно белым песком.



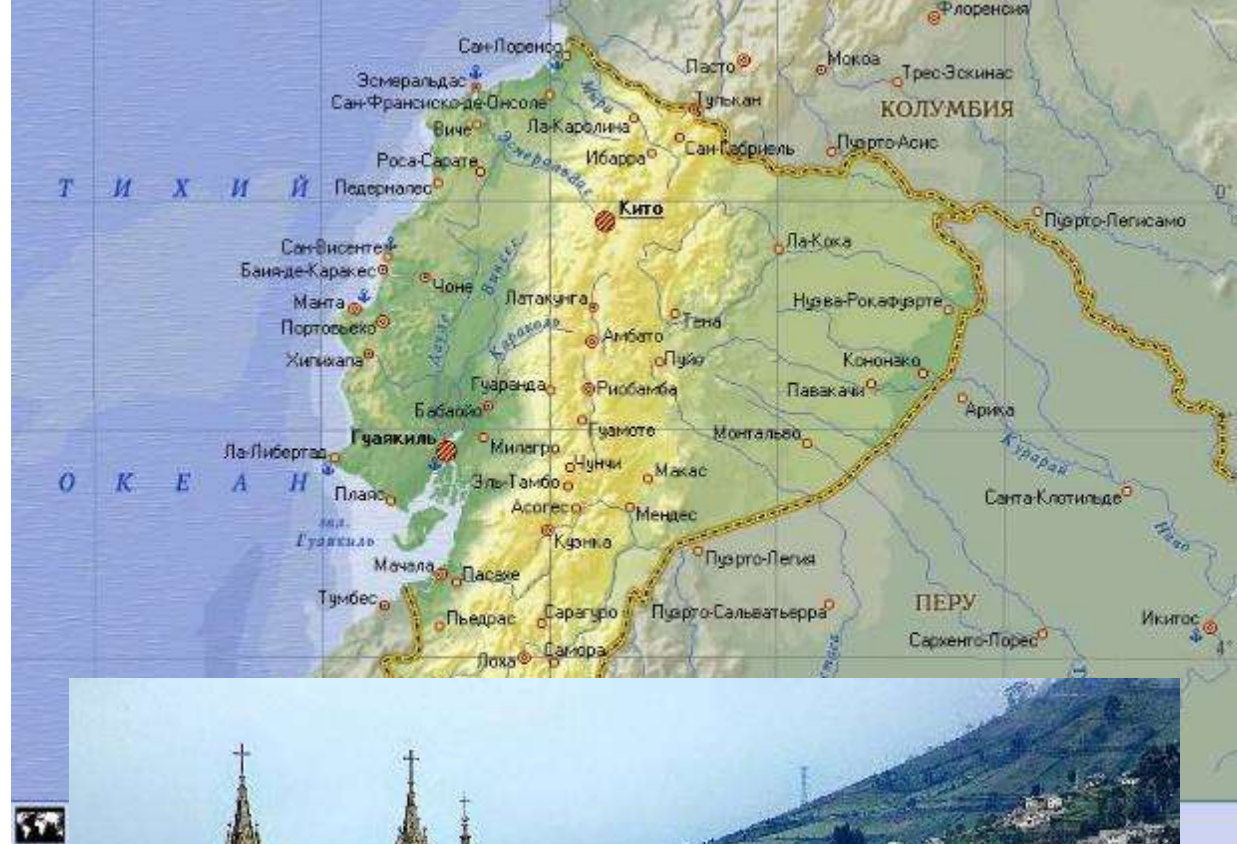
- **Колумбия** — государство на северо-западе Южной Америки. На западе омывается Тихим океаном, на северо-западе — Карибским морем, на северо-западе граничит с Панамой, на востоке — с Венесуэлой и Бразилией, на юге — с Перу и Эквадором. Более 80 % территории страны занято горами, при этом 50 % лежит на высотах более 1500 м. Общая площадь 1141 тыс. кв. км, численность населения более 34 млн человек.
- В столице **Боготе** находится единственный в мире Музей золота, где собраны сохранившиеся уникальные изделия из золота.



- **Государство Суринам** расположено в северо-восточной части Южной Америки. На востоке граничит с Французской Гвианой, на юге — с Бразилией, на западе — с Гайаной, на севере омывается Атлантическим океаном. Общая площадь страны 163,3 тыс. кв. км. Население свыше 0,4 млн человек
- **Столица — Парамарибо.** Почти вся территория Суринама — болотистая прибрежная равнина около 80 км шириной, окаймленная Центральным плато.



- **Эквадор** — государство на западном побережье Южной Америки, граничит с Перу и Колумбией. Эквадор по-испански означает «экватор», отсюда и название страны, лежащей по обе стороны от этой условной линии. В состав Эквадора входят Галапагосские острова. Общая площадь страны 283,6 тыс. кв. км. Население 13,2 млн человек.
- Относительная дешевизна продуктов питания и довольно быстро развивающийся рынок туристских услуг привлекают многочисленных туристов (ежегодно около 1 млн человек).
- **Кито** — столица Эквадора — расположен на высоте 2800 м. Это один из колоритнейших городов Латинской Америки, вобравший множество культур и традиций. С современными зданиями американского квартала соседствуют узкие улочки латинского квартала с часовнями, церквями, монастырями, домами из камня и необожженного кирпича.



- **Сукре** — официальная столица Боливии. Расположен на высоте 2790 м выше уровня моря, в широкой горной долине.
- Главными достопримечательностями города считаются дом Каса-де-Либертад на главной площади города, где 6 августа 1825 г. была подписана Декларация о независимости Боливии, дворец Паласио-де-Ла-Глорьета, художественный музей в здании бывшего женского монастыря, форт де-Ла-Глорьета, Национальная библиотека Боливии.



дом Каса-де-Либертад

- **Ла-Пас** — фактическая столица Боливии и самая высокогорная столица мира: центр города — площадь Мурильо — лежит на высоте 3650 м над уровнем моря. На этой площади расположены Президентский дворец, здание парламента. Окрестности Ла-Паса называют «маленькая Боливия» из-за разнообразия пейзажей. Боливия богата пресными и солеными озерами, но особенно привлекают внимание знаменитые соленые озера Солар-де-Уюни общей площадью 12 тыс. кв. км, лежащие на высоте 3650 м. Ученые полагают, что эти озера представляют собой остатки огромного доисторического соленого озера, которое некогда покрывало почти весь юго-запад Боливии.



- **Озеро Титикака** — величайшее из высокогорных озер мира судоходное озеро — высота зеркала воды 3810 м над уровнем моря. Название озера произошло от индейского «каменная пума». Его форма действительно имеет некоторое сходство с контуром этого животного: длина 194 км и ширина 65 км. Это озеро инки считали священным.

- **Бассейн реки Амазонки** — это приблизительно треть Боливии. Данный обширный участок континента мало изучен, как и индейские племена, населяющие его. Огромная область болот, саванн и тропического леса, известного как сельва, где сохранились разнообразные флора и фауна, является, по общему мнению, одним из последних регионов планеты, не тронутых цивилизацией.



- **Восточные склоны Анд** считаются наилучшим местом в Южной Америке для треккинга, альпинизма и других активных видов отдыха.
- **Чили** — государство в юго-западной части Южной Америки. Площадь 756,9 тыс. кв. км, численность населения более 14 млн человек. Территория Чили узкой полосой вытянута вдоль побережья Тихого океана (длина страны около 4329 км при ширине около 170 км). На севере Чили граничит с Перу, на северо-востоке — с Боливией, на востоке — с Аргентиной, а на юге отделена проливом Дрейка от Антарктиды. В состав страны входят острова Пасхи, Хуан-Фернандес, обширный архипелаг и часть острова Огненная Земля, а также множество более мелких островов.
- **Чили** — одна из интереснейших стран мира. Самые популярные достопримечательности Чили — озеро Чунгара, вулкан Паринакота, пустыня Атакама, гейзеры Эль-Татио, озеро Мис-канти и др.



- **Ла-Серена** — важный исторический и экономический центр севера страны, один из самых старых городов Чили, город-памятник, расположенный на побережье Тихого океана. Он издревле являлся центром добычи серебра и меди, а также крупного сельскохозяйственного региона страны. Его важность для страны подчеркивает наличие своего собственного монетного двора, здание которого до сих пор украшает этот город.



- Юг центральной части Чили представляет собой один из самых красивых районов мира: величественные Анды с сотнями рек, чистейшими озерами, горными склонами, покрытыми зарослями реликтовых растений или засаженными лучшими в Америке виноградниками; местное население является потомками индейцев мапуче.



Южный туристский район Южной Америки (Парагвай, Уругвай, Аргентина)


- Республика **Парагвай** расположена в центральной части Южной Америки, вдали от берегов океана. Парагвай граничит на северо-востоке и востоке с Бразилией, на юго-востоке, юге и юго-западе — с Аргентиной, на северо-западе и севере — с Боливией. Общая площадь страны 406,8 тыс. кв. км, численность населения 5,7 млн человек. Столица — *Асунсьон*.



- **Уругвай** — государство на юго-востоке Южной Америки. Его территория лежит к востоку от реки Уругвай, которая дала стране название, на юго-востоке омывается водами Атлантического океана, на юге — заливом Ла-Плата. Граничит с Аргентиной и Бразилией. Общая площадь — 187 тыс. кв. км, численность населения 3,4 млн человек.



- **Монтевидео** — столица страны — крупный финансовый центр, разнообразный по своему облику город, где классицизм, барокко, модернизм сочетаются со старыми постройками колониального периода. Ультрасовременные здания находятся в окружении парков, красивые мосты соединяют берега реки.



- **Колония-дель-Сакраменто** — старинный город (1680), расположенный западнее столицы, он привлекает внимание своей колониальной архитектурой, а также ежегодными сельскохозяйственными ярмарками.



- **Аргентина** занимает юго-восточную часть Южной Америки, включая восточную часть Огненной Земли, острова Эстадос и др. Страна претендует на часть антарктического материка. На севере Аргентина граничит с Боливией и Парагваем, на востоке — с Бразилией и Уругваем, на юге и западе — с Чили. На востоке омывается Атлантическим океаном. Высшая точка страны — гора Серро Аконкагуа (6960 м, самая высокая гора Южной Америки). Общая площадь 2,7 млн кв. км (восьмая по величине страна мира), численность населения свыше 40 млн человек.



- **Буэнос-Айрес** — столица, культурный и экономический центр страны. В Буэнос-Айресе и пригородах проживает около 40 % населения страны.
- **Национальный парк Игуасу** находится на границе Аргентины с Бразилией и Парагваем; он занимает площадь 55 тыс. га и считается одним из современных чудес света. Здесь насчитывается 275 водопадов (Арайагарай, Бельграно, Бенджамен-Констан, Ривадавия, Адама и Евы, Рамирес, Сальто-Эскондидо, Сальто-Флориано, Унион, Митре и др.), низвергающих в секунду около 5000 куб. м воды с высоты 70 м. Здесь же находятся самый большой водопад континента — Игуасу (Катара-тас-дель-Игуасу) шириной от 3 до 4 км и знаменитый каскад из 14 водопадов Гарганте-дель-Дьябло («Глотка дьявола»), по которому проходит граница между Бразилией и Аргентиной.



- **Южная часть Аргентины** — одно из самых живописных мест на планете, где находятся равнины, пересеченные полноводными реками, а западная часть равнин, постепенно повышаясь, переходит в величественные хребты Анд с красивейшими горными озерами. Равнины заросли разнотравьем и широко используются для скотоводства, а горные районы остались почти нетронутыми, лишь редкие шахты и крохотные городки нарушают реликтовый пейзаж.
- **Курорт *Сан-Карлос-де-Барилоче*** на берегу живописного озера Науэль-Уапи — главная достопримечательность района. Многие вполне заслуженно называют его аргентинской Швейцарией. Зимой Барилоче — один из популярнейших горнолыжных курортов Южной Америки, а летом — водный курорт.

