

# Развитие туризма в странах юго-восточной и южной Африке

# Юго-Восточная и Южная Африка

- Юго-Восточная и Южная Африка - сравнительно молодой, динамично развивающийся регион международного туризма. К наиболее популярным направлениям здесь можно отнести следующие страны: **Кению, ЮАР, Зимбабве, Намибию, Танзанию, Уганду, Сейшельские острова, Маврикий.**



## Юг Африки

- Эту часть континента можно считать наиболее дружелюбной и безопасной, тем более, что именно данный регион наиболее обеспечен материально. Следы былого колониального владычества здесь сохранились, в том числе и в культуре, сделав местных жителей более дисциплинированными. К сожалению, у большинства африканцев объем этого качества обратно пропорционален расовой гордости и склонности по любому поводу устраивать праздник.



В южноафриканских странах путешественника не покидает ощущение, что он находится в какой-то африканской Европе или в южных штатах Америки. Однако и здесь расслабляться не стоит, поскольку, например, в ЮАР, чернокожее большинство все еще держит зуб на белых за ушедший в прошлое апартеид.



# КЕНИЯ

- **КЕНИЯ**, находящаяся на востоке Африки, омывается Индийским океаном. По физико-географическим показателям Кения состоит из нескольких зон. Великая Рифтовая долина тянется с севера на юг.
- Это самая красивая часть страны, усеянная озерами, на берегах которых обитает самая большая в мире колония розовых фламинго.
- Рифтовая долина переходит в саванну, которая используется как бескрайнее пастбище. Кения в плане туризма прежде всего известна национальными парками (Масаи Мара, Амбо-сели, Цаво).





- **Национальный парк Масаи Мара** является продолжением известного национального парка Серенгети (Танзания). Одним из самых запоминающихся зрелищ которое можно увидеть в национальном парке Амбосели, - это огромное стадо из 600-700 слонов. Туристы также знакомятся с эндемичными видами фауны, например, с находящимся на грани вымирания черным носорогом.

- **Цаво** - самый большой национальный парк Кении, который занимает площадь около 21 тыс. кв. км. Он расположен в юго-восточной части страны и разделен на западную и восточную части автомобильной и железной дорогами Найроби - Момбаса.

- 



**Национальный  
парк Масаи Мара**



**Цаво**



- Мечта каждого туриста - это высочайшая точка Африки - гора-вулкан Килиманджаро, покрытая в верхней части снежниками. Килиманджаро находится на границе Кении и Танзании.
- Природный комплексы Килиманджаро сменяют друг друга согласно схемам высотной поясности.





- **Перспективный вид туризма для Кении** - экологический туризм. Так, по некоторым оценкам, развитие экологического туризма в Кении привело к повышению стоимости пригодных для путешествия земель с 0,8 до 40 долл. США за 1 га. Развитие туризма может дополнить традиционную аграрную специализацию страны, которая известна в международном разделении труда прежде всего как поставщик сельскохозяйственных культур - кофе, чая, риса, хлопчатника и др.
- **Столица Кении Найроби** - крупнейший город в Восточной Африке, имеет ряд достопримечательностей: Национальный музей, змеиную ферму. Найроби считается одним из самых красивых городов Африки.
- Надо отметить, что путешествия в африканские страны небезопасны в плане заражения инфекционными заболеваниями. Начиная с 1999 г. в Кении вспышки малярии привели к эпидемии в рамках всей страны.
- Так называемой «горной малярией» заболело более 100 тыс. человек. Эта форма малярии требует лечения с помощью дорогостоящих лекарств, так как традиционные средства против нее бессильны.





# ЮАР

- Южная Африка лидер в своём регионе на туристическом рынке. Ещё бы, ведь города этой страны обладают очень даже хорошей инфраструктурой. ЮАР – одна из самых развитых стран своего материка.
- Центром туризма страны является её столица – **Йоханнесбург**. Город с населением почти 5 миллионов человек. Мекка туризма страны. Во-первых, тут работает международный аэропорт. Во-вторых, отсюда запросто можно поехать в любом направлении, хочешь на море, хочешь в пустыню. В-третьих, это одна из самых безопасных стран Африки.





- Территория **ЮЖНО-АФРИКАНСКОЙ РЕСПУБЛИКИ (ЮАР)** омывается водами Атлантического и Индийского океанов. В экономическом плане это наиболее развитая страна Африки. Географическое положение на самом юге Африки, на перекрестке торговых путей, способствовало экономическому развитию страны. Однако основным фактором экономического роста явились природные ресурсы: алмазы, золото, платина, уран, железные руды, уголь. История горнорудного дела в ЮАР создала своеобразные туристические достопримечательности.
- Так, в центре города-музея Кимберли искатели драгоценных камней вырыли «Великую Дыру» - самую большую в мире рукотворную алмазную шахту, уходящую в глубь земли почти на километр. Алмазы встречаются здесь и по сей день. Поэтому туристы за небольшую плату могут попытаться счастья найти здесь один из самых больших алмазов.



- Столица ЮАР - Претория. В ЮАР множество заповедников, национальных парков (парк Крюгера), необычайное разнообразие ландшафтов - пустыни, горы. Вдоль побережья расположено много- 140 жество морских курортов. Наиболее известный среди них - город Сан-Сити. Преобладающим направлением является экологический туризм. В 1997г. около 60% из 6 млн туристов, посетивших Южную Африку, остановили свой выбор на национальном парке или заповеднике.
- ЮАР - крупная винодельческая страна. Экспорт вина осуществляется более чем в 50 стран. В ЮАР стимулируется производство вин и установлены официальные винодельческие регионы, название которых указывается на этикетке. Соответствующая этикетка означает, что 100% винограда, из которого изготовлено вино, выращено на определенной территории. Административной территориальной винодельческой единицей в ЮАР является эстейт (поместье).
- Лучшие южноафриканские вина имеют на этикетке логотипы соответствующего хозяйства. Отсутствие логотипа означает, что вино менее качественно. Значительная площадь страны и наличие разнообразных природно-климатических зон позволяют развивать железнодорожный туризм. Так, в Южной Африке пользуется успехом поезд «Трейн Блю», следующий через всю страну, от Претории до Кейптауна .





Туристическая отрасль развита достаточно хорошо – десятки высококлассных отелей рады гостям. Лучшие пляжи Ист-Лондона и Порт-Элизабет прекрасно оборудованы. Экскурсии по колониальной Претории или Кейптауну организованы на приличном уровне. В ЮАР едут за захватывающими видами Драконовых гор, легендарного Мыса Доброй Надежды, за атмосферой многочисленных фестивалей и праздников, за невообразимой смесью традиционного африканского уклада, колониальных времен и современности. Страна пользуется большой популярностью у европейцев и американских туристов.

Ричардс-Бей



Страна имеет выход к Индийскому океану. Есть несколько любопытных курортных городов:



Порт-Элизабет



Дурбан



# Пустыня Калахари

Постоянно растущая пустыня на юге Африки. Ее красно-оранжевые пески уже вторглись на территорию соседей – Замбии, Анголы и Зимбабве. Калахари занимает почти 8% территории всего континента и ее площадь неуклонно увеличивается. В этой местности проживает коренное племя бушменов, которое, как и тысячи лет, назад живет охотой и примитивными промыслами. Экскурсии в бушменские поселения пользуются популярностью у туристов.




**Ботанический сад Кирстенбош**

Расположен в окрестностях Кейптауна у Столовой горы. Сад занимает территорию более 530 га и считается одним из самых крупных в мире. Здесь произрастает более 7000 видов уникальных растений, характерных только для южной части Африки. Территория парка очень ухожена, сквозь заросли проложены тропинки. Сад был создан более ста лет назад в 1913 году с целью спасти от уничтожения человеком уникальную экологическую систему.



# ЗИМБАБВЕ

- Государство **ЗИМБАБВЕ** расположен о на юге Африки между озерами Лимпопо и Замбези. Территория Зимбабве, бывшей Британской Родезии, находится в пределах знаменитого «медного пояса мира», места сосредоточения крупнейших в мире месторождений меди. Как и другие страны этого региона, **Зимбабве с точки зрения международного туризма** известна прежде всего национальными парками (водопад Виктория, озеро Кариба, Грейт Зимбабве).
- Столица страны - город Хараре.





## озеро Кариба

**Озеро Кариба** - крупнейшее в мире искусственное **озеро** и водохранилище по объему. Он расположен в 1300 км (810 миль) вверх по течению от Индийского океана, вдоль границы между Замбией и Зимбабве.



Грейт Зимбабве

Грейт Зимбабве – древний город, который является древним, полуразрушенным поселением на территории Зимбабве



# НАМИБИЯ

- **НАМИБИЯ** - страна в Южной Африке. Здесь развита горнодобывающая промышленность, в частности, добыча урановых руд. Природно-климатические особенности страны определяет пустыня Намиб, расположенная на побережье Атлантического океана. Происхождение пустыни связано с холодным течением, проходящим у берегов страны. Ветер, дующий с океана, не приносит осадков.
- Столица страны - Виндхук. Намибию часто характеризуют как страну «общинного туризма». В соответствии с амбициозными планами правительства, разработанными в начале 1990-х годов, местные общины могут взять на себя юридическую ответственность за зонирование сельхозугодий, участков дикой природы и туристической деятельности на территориях с многоцелевым использованием, называемых заповедниками, а затем извлекать из этого финансовые выгоды.



**Дамараленд** — пустынная и красивая дикая местность, расположенная юго-западнее Отчиваронго. Местные «must see»: на скальные рисунки (4-2 тысячи лет до н. э.), эрозионные формы Вингерклип, «Каменный лес» (национальный заповедник, в котором можно увидеть окаменевшие 300 млн лет назад деревья), испещрённые древними петроглифами скалы Уайт-Леди. Горы Шпитцкопп (1728 м) и пик Пондокс (1692 м) идеальны для альпинизма и треккинга.



**Людериц** — небольшой порт с множеством интересных исторических зданий в немецком стиле, построенных во время алмазной лихорадки. В наши дни это крупнейший центр ловли омаров и разведения устриц. В окрестностях города можно посетить заброшенные города и алмазные шахты — Элизабет-Бэй, Помона, Богенфельс и знаменитый «город-призрак» Колманскоп.



# Танзания

Знакомо ли Вам название курорта – Занзибар? Так вот, этот остров находится в Танзании, что чуть выше по карте, нежели ЮАР. По сути, этим не ограничиваются туристические возможности страны, однако именно **Занзибар** является центром притяжения для путешественников.





- **ТАНЗАНИЯ** сегодня является фактически союзом двух ранее существовавших государств - Танганьики и Занзибара. Танзания имеет самое большое побережье среди восточноафриканских стран.
- Она, как и другие страны этого региона, известна прежде всего своими национальными парками (Серенгети, Нгоронгоро, Килиманджаро и др.). Серенгети - самый большой парк Танзании. Он был основан в 1951 г. и занимает площадь около 15 тыс. кв. км.
- Вызывает большой интерес ежегодная миграция тысяч зверей, особенно антилоп гну. Национальный парк Нгоронгоро находится в огромном кратере потухшего вулкана диаметром около 20 км. Края кратера расположены на высоте около 2,5 тыс. км над уровнем моря, а его дно - на 600 м ниже краев кратера. Поэтому внутри кратера образовалась собственная среда обитания. Многие виды животных рождаются, живут и умирают именно здесь.
- В стране развивается международный туризм. На побережье Танзании есть прекрасные пляжи. Особенно популярен морской курорт Танга, где имеются сернистые источники и живописные пещеры. Остров Занзибар часто называют «островом-ярмаркой». В XIX в. Занзибар был крупнейшим поставщиком гвоздики. Экономика страны в значительной степени зависит от экспорта сельскохозяйственных культур: кофе, чая, хлопка и др.



- *Купить тур на Занзибар*, можно на сайте [level.travel](https://level.travel). Это удобный поисковик туристических путевок, где можно быстро найти интересное направление, посмотреть подробности тура и купить его.
- Занзибар известен своими белыми пляжами, спокойной водой. Гостиницы, рестораны – этот остров создан для отдыха, а его природа напоминает райский уголок на планете.
- Танзания известна своими сафари. В этой стране один из лучшим парков-заповедников, где можно увидеть дикую природу Африки во всем её величии. Львы, зебры, бегемоты, гиены, опасные змеи и гепарды, ни что не скроется от взора путешественников.





# УГАНДА

- **УГАНДА**, расположенная на экваторе, считается жемчужиной Африки.


Главная и самая известная достопримечательность страны - национальный парк Бвинди. Здесь обитает 300 из 600 оставшихся в мире горилл. Природной достопримечательностью Уганды является также водопад Мерчинсон. Воды Нила, истоки которого находятся именно здесь, просочившись сквозь узкую щель в скалах, образовали несколько пенящихся каскадов. Вода устремляется вниз с высоты 50 м, создавая один из самых красивых в мире водопадов.

- Национальный парк Королевы Елизаветы расположен на экваторе в северо-западной части страны. Разнообразен животный мир парка:

гиппопотамы, живущие на деревьях львы, слоны, буйволы, болотные козлы, краснохвостые обезьяны и др. Парк известен также разнообразием обитающих здесь птиц. Их около 500 видов: бакланы, гигантские цапли, орлы и др. Среди других достопримечательностей Уганды - озеро Виктория - один из крупнейших в мире резервуаров пресной воды.

- Уганда имеет драматичную историю. Гражданские войны продолжались здесь и после получения независимости в 1962г. Непрекращающиеся конфликты, тяжелые условия жизни, голод явились причиной того, что здесь одна из самых низких в мире средняя продолжительность жизни населения: у мужчин - 36 лет, у женщин - 37 лет.

Кофе - основная экспортная культура, обеспечивающая большую часть доходов государства.



Национальный парк Королевы Елизаветы

# МОЗАМБИК

- **МОЗАМБИК** - преимущественно аграрная страна. Традиционно страна считалась португальским анклавом в Африке. Еще в 1498г. берегов Мозамбика достиг Васко да Гама. Образованная в 1962 г.вооруженная организация **ФРЕЛИМО** (Фронт освобождения Мозамбика) вела борьбу с Португалией, которая в 1975г. признала независимость страны.
- Столица страны Мапуту была основана на месте заложенного в конце XVIII в. португальского форта. Среди достопримечательностей города следует отметить Музей естественной истории и вокзал, спроектированный и построенный при участии архитектора Эйфеля, автора проекта известной башни в Париже. До гражданской войны туристов в Мозамбик привлекали главным образом прекрасные песчаные пляжи, расположенные в районах Тофу, Лангоше, Лурно и мыса Барра-Фалса. Мозамбик известен также национальными парками и самобытной африканской культурой (скульптура, фресковая живопись, музыка).





Тофу

- **Пляжи Мозамбика**

- Мозамбик может похвастать поистине прекрасными песчаными пляжами. Наиболее популярны среди них Тофу (славится также отличным [дайвингом](#)), Мома, Лангоше, Лурио и мыс Барра (с чистейшими дюнами и прибоем на одной стороне и мангровыми лесами и пальмовыми рощами на другой).



Мома



Лангоше

- **Остров Мозамбик (Иль-де-Мозамбик или просто Иль)** — маленький кусочек суши, который находится в 3 км от материка и связан с ним мостом. Ранее Мозамбик был столицей восточноафриканской колонии Португалии, сегодня же просто славится большим количеством достопримечательностей и туристов, а также тем, что входит в список всемирного наследия ЮНЕСКО.
- Главные достопримечательности острова — дворец и часовня Сан-Пауло (18 век). Неподалеку находится Музей священного искусства, а на северной оконечности острова — средневековый форт Сан-Себастьян и часовня Носса-Сеньора-де-Балуарте — самое старое здание в южном полушарии.



форт Сан-Себастьян



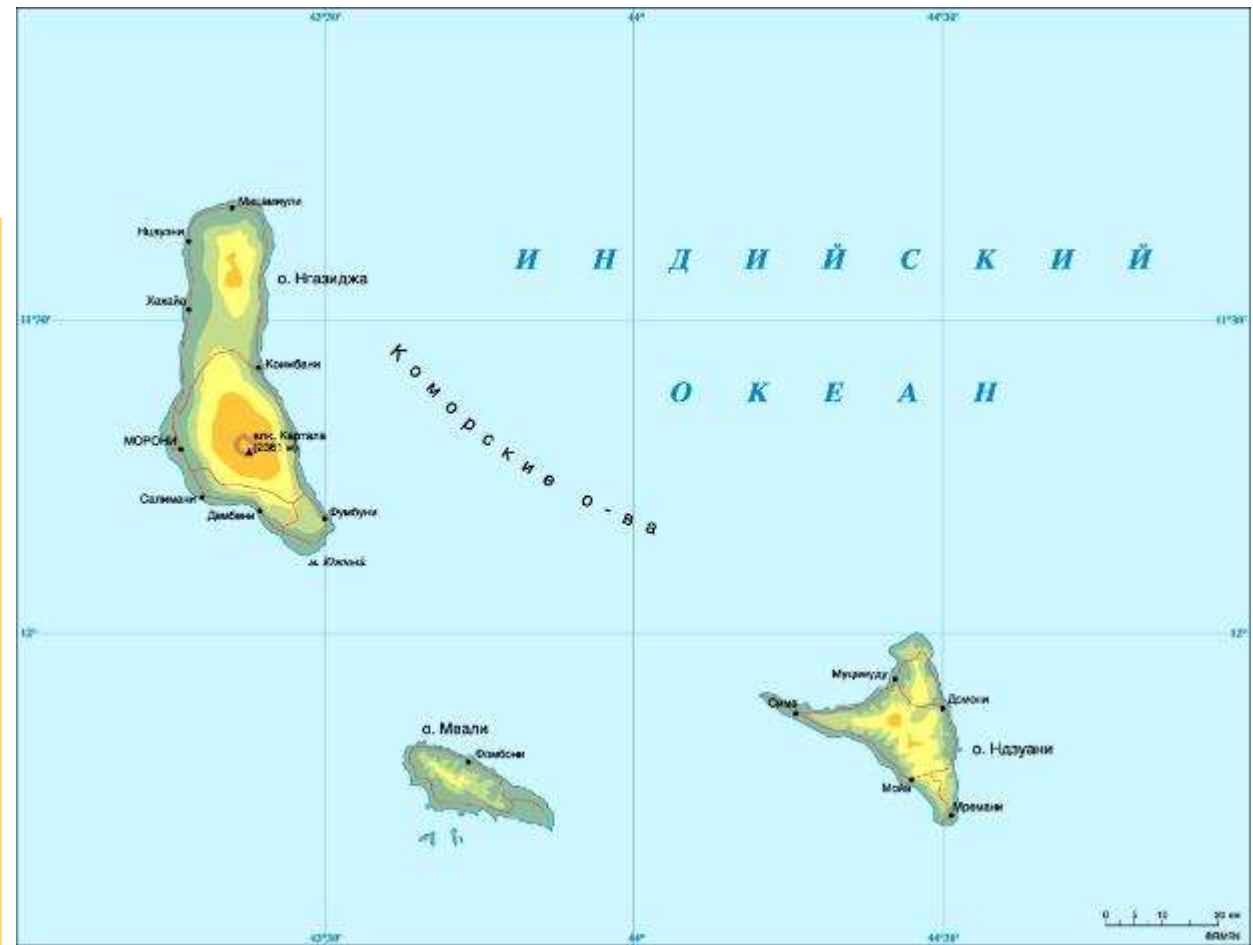
## Национальные парки Мозамбика

- Морской национальный парк архипелага Базаруто находится в 10 км от побережья, неподалеку от курорта Тофу и славится великолепной морской живностью. Здесь возможны и погружение с аквалангом и великолепная рыбалка.



# КОМОРСКИЕ ОСТРОВА

- **КОМОРСКИЕ ОСТРОВА** (Федеративная исламская республика Коморские острова). Столица государства - Морони. Некогда Коморские острова имели выгодное транспортно-географическое положение на пути из Индии в Европу.
- Поэтому до середины XIX столетия острова посетило множество мореплавателей. На Коморах высаживались команды китобойных судов, купцы, пираты. Эти острова были прекрасным местом для пополнения запасов продовольствия. Однако после открытия в 1869г. Суэцкого канала кратчайший путь из Индии в Европу стал проходить через Красное море. С этим был связан закат деловой активности на Коморах.
- На этих «забытых островах» уникальная дикая природа. Только здесь обитает летучая мышь Ливингстона с крыльями, соединяющими все четыре конечности. Коморы - острова вулканического происхождения. У южной оконечности крупнейшего острова Нгазиджа находится действующий вулкан Каргала высотой свыше 2000 м. Для островов характерен гористый ландшафт. Здесь обитают эндемичные виды насекомых, птиц и животных. Коморские острова - аграрная страна. Главные статьи экспорта - ваниль, гвоздика, эссенция иланг-иланга, используемая в парфюмерной промышленности.
- Исламские традиции, утвердившиеся на островах еще со времен Средневековья, проявляются в архитектуре прекрасных старинных мечетей, а также в шумных восточных базарах. В стране 143 существуют некоторые запреты. Так, на Коморских островах за ношение мини-юбок можно попасть в полицейский участок.



Коморские острова это живописное государство в Индийском океане. Отдых на Коморских островах познакомит туристов с восточной культурой и красочными достопримечательностями — городом Муцамуда и великолепной Пятничной мечетью.



## Вулкан Картала

**Вулкан Картала** является наивысшей точкой на самом крупном из 4-ёх Коморских островов. Высота **вулкана**, расположенного на острове Гранд Комор, составляет 2560 метров, а размеры кратера на вершине - 300\*100 метров ширина и глубина соответственно.



Есть много **мечетей**, в частности **мечеть** Баджанани или Древняя **мечеть Вендреди** (старая пятничная **мечеть**), которая является старейшей **мечетью** в Медине. Она была первоначально построена в 1427 году, а минарет был добавлен в 1921 году. Театр Франко-Коморского альянса на 300 мест служит местом проведения национальных и международных представлений, церемоний, конференций, кинопоказов и семинаров.

Мечеть Вендреди

## Остров Нджуани

**Остров Нджуани** (Коморы) Это самый живописный **остров** архипелага, известный также под названием Анжуан Он славится в первую очередь своими густыми лесами и реками со множеством порогов.



**Мохели** (Мвали) – **остров**, который находится в составе архипелага Коморские **острова**. Площадь: 290 км<sup>2</sup>. Столицей и крупнейшим населенным пунктом является город Фомбони.

## Озеро Саль



**Озеро Саль** (Коморы) Это один из уникальных природных памятников Коморских островов **Озеро** расположено в северной части Гранд-Комор в жерле потухшего вулкана.

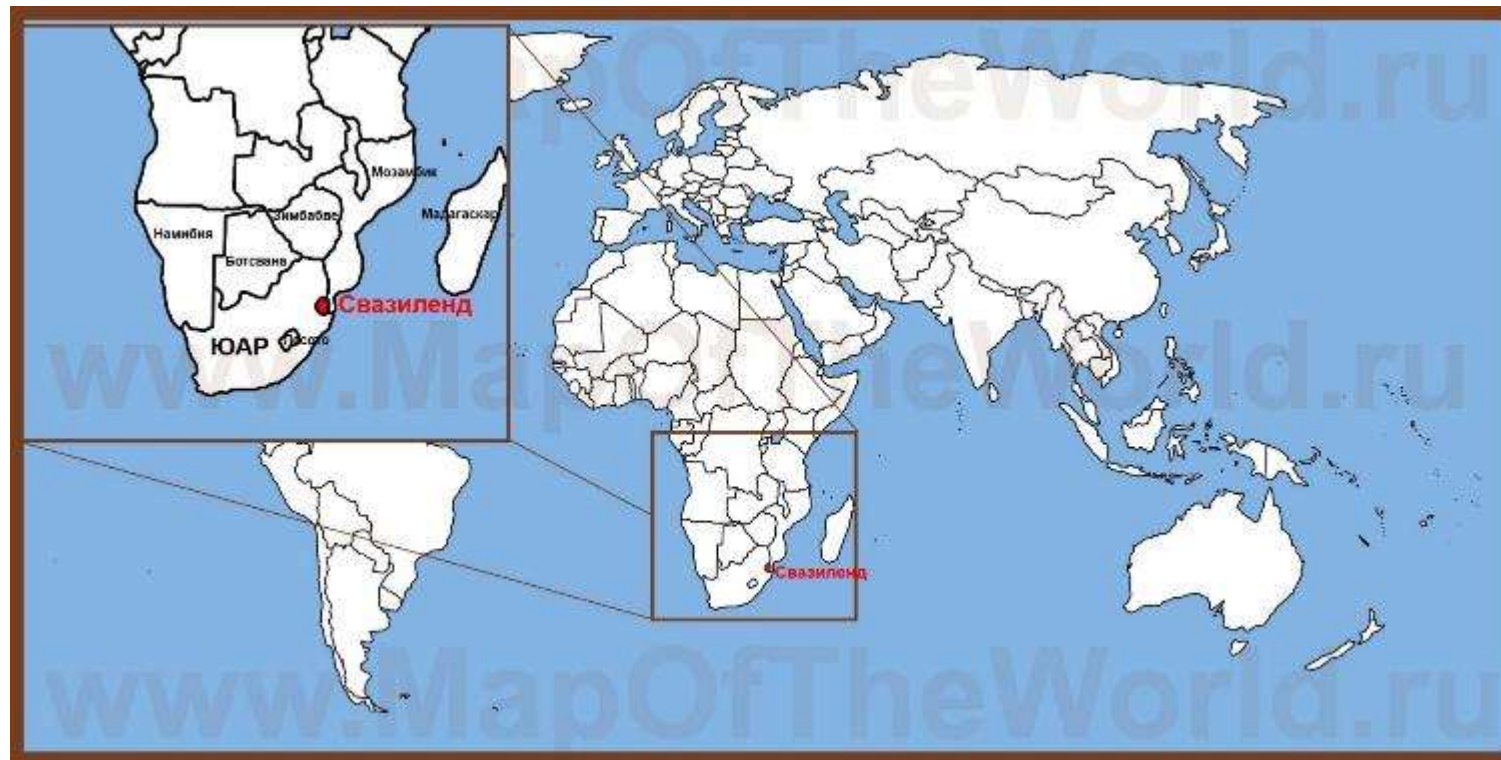


## Остров Мохели



# СВАЗИЛЕНД

- На юге Африки на границе между Мозамбиком и ЮАР расположено королевство **СВАЗИЛЕНД** - патриархальная монархия, где король совершает ритуальные танцы, снимает пробу с нового урожая, а на фестивалях среди молодых незамужних женщин выбирает себе новую жену. Свазиленд заселен более чем на 90% африканской народностью свази, мигрирующей сюда с территории Южной Африки.
- В стране развита горнодобывающая промышленность (добыча асбеста, каменного угля, железной руды, золота, алмазов). Местной достопримечательностью является одна из самых старых в мире шахт, которая начала функционировать несколько десятков тысяч лет назад. Важная доставляющая местной экономики - сельскохозяйственное производство. Основные растениеводческие культуры: сахарный тростник, кукуруза, хлопчатник, цитрусовые, табак, арахис. Отсутствие современных курортов, которые имеются в соседней ЮАР, - следствие патриархального уклада жизни страны.



Однако это обстоятельство с лихвой компенсируется дикой природой. В стране есть заповедники, множество археологических памятников. Свазиленд заслужил славу одного из мировых центров конного туризма.

Среди достопримечательностей столицы страны Мбабане следует отметить улицу Олистер Миллер, площадь Свази и ремесленный рынок Мбабане. Туристы приезжают в Свазиленд преимущественно из соседней ЮАР. Для въезжающих рекомендуется прививка от лихорадки. В отличие от соседней ЮАР в Свазиленде сравнительно низкий уровень преступности.

[Скала Сибебе](#) представляет собой второй по величине гранитный монолит в мире. Расположена она примерно в десяти километрах от [Мбабане](#), столицы Свазиленда. В отличие от своей «сестры», скалы Улуру, Сибебе не переживает нашествия толп туристов. Можно получить представление о размерах скалы, стоя у ее подножия. Однако многих людей виды снизу не устраивают и они совершают восхождение на вершину с местным гидом. На подъем и спуск уйдет около четырех часов. Скала Сибебе занимает в нашем списке десятый номер потому, что ее возраст превышает три миллиарда лет!



Частный природный [заповедник Мбулузи](#) раскинулся на 3000 акров и расположен в северо-восточной части Свазиленда. Здесь можно увидеть жирафов, зебр, антилоп ньяла, чернопятых антилоп импала, куду, свыше 300 видов птиц и многих других представителей африканской фауны. Заповедник находится у подножий гор Лубомбо, примерно в часе езды от Манзини. Здесь много лугов, скальных образований, густых лесов и заболоченных мест у берега реки. В парке обустроены дорожки, обзорные площадки и места гнездования птиц. Остановиться можно в идиллическом кемпинге и в роскошных частных лоджах с электричеством, полностью оснащенных всем необходимым кухнями и номерами, достаточно просторными для комфортного проживания целой семьи.





# Лесото

Уверены мало кто слышал об этой стране, это не мудрено. Она находится на территории Южной Африке являясь небольшой страной анклавом. Это очень стабильный уголок Африки. Лесото – небольшая африканская страна, территория которой непривычно для Африки покрыта зеленью. На планете нет больше страны, которая всей своей территорией расположена на высоте не меньше 1400 м. над уровнем моря.





# Королевский дворец Масеру

Это вилла была построена 1976 году. Государство является монархией, одной из немногих оставшихся в мире, поэтому большой популярностью пользуется место, где проживает правитель страны. Сейчас планируется постройка нового, современного здания по уже законченному проекту здания.



Двухэтажное здание, которое привлекает туристов своим национальным колоритом. Оно было построено в виде традиционной хижины племен басуто. Здесь продаются сувениры, которые сделаны мастерами различных ремесел. Цены в лавке несколько выше, чем в целом по городу. Но посетить магазин все же стоит. Здание располагается в центре города, недалеко от банка и крупного торгового центра.

Центр ремесел Басуто



# Национальный музей Лесото

Знакомство со страной и ее многообразной культурой лучше всего начинать с музея. В нем можно найти множество экспонатов и выставок, которые рассказывают и наглядно иллюстрируют быт, верования, историю и культуру государства.



Одно из самых красивых и величественных зданий в городе — это действующий католический собор. **Our Lady of Victory Cathedral**, так он называется на английском языке, расположен недалеко от главного въезда в город. Внешний вид собора симметричен и аккуратен, по бокам от основного здания находятся две высокие прямоугольные башни. Четкие линии, оригинальный вид, архитектурная значимость собора делают его привлекательным местом для туристов.

Кафедральный собор Богородицы Победы

# Сейшельские острова

Вот, где туризм оплот экономики. Сейшелы одна из самых зависимых стран мира от туризма. Это острова, находящиеся в Индийском океане на приличном удалении от континента. Сейшелы в своем составе насчитывает 115 островов, из которых населены 33. Остров Маэ, считается крупнейшим. Тут турист встретит столицу — **Виктория**, и международный аэропорт.





- По климатическим условиям, Сейшелы – идеальное место для отдыха. Судите сами: температура воздуха в течении года колеблется на два градуса, и в среднем составляет +27°C. Солнце светит круглый год, а сезон дождей – кратковременный дождик, который несёт больше приятного, нежели дискомфорта. География так распорядилась, что вода вокруг островов всегда спокойная – никаких угроз наводнений и мощных вон нет. Вот несколько характеристик населения:
- 88 тысяч – таково число жителей Сейшел
- В основном, население — это франко-африканские мулаты, есть китайцы и европейцы.
- По религиозному признаку, католики (82% населения)
- Есть школы, люди грамотны. Английский язык считается официальным.
- Туризм приносит 75% финансовых вливаний в экономику. Почти каждый житель так или иначе замешен в туристической сфере. Неплохо развито рыболовство, что отражается в кухне Сейшел, где преимущественно рыба и морепродукты.

# Baie Beau Vallon (Пляж Бо Валлон), остров Маэ

Пляж Бо Валлон находится на северном побережье Маэ и является лучшим местом для отдыха. Широкие белоснежные пляжи, кристально-чистая вода, тропическая растительность, отлично развита инфраструктура — покорят сердца даже привередливых туристов. А красивые закаты просто захватывают дух. Радует и то, что на пляже нет отливов и приливов. Купаться можно в любое время. Он отлично подойдет для отдыха с детьми. На Бо Валлоне есть несколько кафе и ресторанов, где можно попробовать блюда разных кухонь. В прибрежных гостиницах можно посетить казино или воспользоваться услугами центра водных видов спорта. На пляже есть несколько пунктов проката снаряжения для дайвинга. С пляжа открывается чарующий вид на остров Силуэт.





# Мадагаскар

- С точки зрения путешествий, Мадагаскар представляет огромный интерес. Огромный *остров в Индийском океане* привлекает своей экзотикой, а экзотика здесь скрывается во всём: джунгли, люди, животные, ландшафт. Если говорить о курортах, то особо выделим:
- Тулеар
- Морондова
- Иль-Сент-Мэри
- Прямых авиарейсов из России нет. Чтобы сюда долететь потребуется сделать *пересадку в Париже*. Можно совершить ещё более грандиозное турне, но мы говорим о том, как быстрее. Интересно у мадагаскарцев с размещением. Существует два тарифа: для местных и для иностранцев, думаем, Вы поняли какой дороже. И это в норме вещей, это уже привычно для местных.



- Мадагаскар – спокойная страна, где преступность на низком уровне. Но всё же путешественникам стоит быть внимательнее и не светить в людных местах деньгами или дорогими вещами. Путешествовать по стране лучше в группе или с опытным гидом, благо возможности для этого есть. На острове сильно развит экскурсионный кластер, по сути, отправиться можно в любую точку страны.
- Местная кухня, как правило, островата. Главное блюдо рис с овощами, а также говядина. Специфику кухни прибавляют дополнения в виде фруктов, те же кокосы, ананасы, бананы и другая экзотика идут в ход во многие блюда, тем самым делая их вкус узнаваемым. В стране очень хорошие вина, которые, к слову, мало идут на экспорт. Всё дело в том, что виноделию местных научили французы, колонией которых долгое время был Мадагаскар.
- При посещении острова, стоит помнить об его уникальной природе. Природных достопримечательности вагон и огромная тележка. Вулканы, джунгли, древние плато, горные озера, леса с его дикими обитателями и многое другое, чему обязательно стоит выделить хотя бы один день.



- Мадагаскар часто называют «континентом в миниатюре» из-за уникальной природы и широкого разнообразия эндемичных животных, населяющих остров. Экскурсии в национальные парки государства интересуют туристов, склонных к исследованиям и созерцанию, а также активных путешественников, увлекающихся трекингом. Мадагаскар можно рассмотреть и в качестве места для пляжного отдыха, однако необходимо знать, что база отелей на острове достаточно скудная, а пляжная инфраструктура развита совсем слабо. Немногочисленные туристы предпочитают останавливаться на острове Нуси-Бе, где больше развлечений и лучше сервис. Часто на остров приезжают в рамках комбинированного тура, после посещения материковой Африки. Путешественников везут в Анцирабе, Мурундаву, на остров Св. Марии (Нози-Бораха) и некоторые другие места.

# Город Антананариву

Столица государства, с местного языка переводится как «город тысячи». Среди жителей ходит ласковое уменьшительное название города «Тана». В городе сильно ощущается влияние французов, которые ушли отсюда только в 1960-х. В центре можно найти множество лавок с французскими названиями, здесь же находится французский отель и множество пекарен, предлагающих свежие круассаны.



Территория с необычными карстовыми ландшафтами (скалами), которые напоминают каменный лес. Дорога к заповеднику – отдельное приключение, так как придется преодолеть километры бездорожья и сложных пеших маршрутов, поэтому подобную поездку осият физически подготовленные туристы. На территории водится несколько видов лемуров. Эти животные считаются символом Мадагаскара.

Заповедник Цинжи-дю-Бемараха



## Советы туристам, планирующим путешествие в Африку

- Африка – привлекательный континент для любителей экзотического отдыха. Но чтобы запланированное путешествие не омрачилось неприятными событиями, нужно заранее распланировать предстоящий отдых и правильно подготовиться к поездке.
- **Советы туристам:**
- Выбирайте для отдыха самые безопасные страны Африки.
- Заранее определите план туристической поездки, какие места желаете посетить, что посмотреть и где расположиться на период пребывания в стране.
- Покупайте путевку для отдыха в Африке в проверенной турфирме.
- Заранее забронируйте билеты на самолет в два направления.
- Рассчитайте стоимость поездки и дополнительные финансовые расходы. С собой можно взять не только наличные, но и пластиковые карты. В развитых странах Африки есть банкоматы и отделения финансовых учреждений.
- Оформите медицинский полис.
- Сделайте профилактическую прививку от желтой лихорадки (распространенное заболевание среди африканского населения) и возьмите в поездку эффективные средства от комаров.
- В аптечку рекомендуется положить таблетки для профилактики малярии, крем от загара и мазь от солнечных ожогов.
- В путешествии вам также пригодится хорошая видеокамера для памятной съемки экзотических мест, удобная обувь и одежда для экскурсионных прогулок по африканским достопримечательностям.
- Не совершайте одиночные прогулки по городам, особенно в ночное время суток, и не экспериментируйте с национальной кухней – она слишком своеобразна и не адаптирована для организма европейцев. Также не следует пить воду из-под крана.
- Чтобы успеть акклиматизироваться в Африке и полноценно отдохнуть, планируйте поездку сроком не менее 10-14 дней.
- Специалисты не рекомендуют отправляться в Африку в одиночку. Сюда лучше лететь с компанией единомышленников. Так будет безопасней и веселей.