

# Развитие туризма в Новой Зеландии и Океании

# Новой Зеландии


- Необычайно красочна и разнообразна природа **Новой Зеландии**. Здесь чередуются горы и равнины, текут реки с многочисленными водопадами, есть горные озера, ледники, вулканы, гейзеры. Если прибавить к этому теплое, богатое фауной (в том числе рыбой) море, местные сосны каури и птицу киви, то природная аттрактивность Новой Зеландии не вызовет сомнений. Кроме этого, здесь есть многочисленные (в отличие от Австралии) аборигены-маори с их своеобразной культурой, историкокультурные ценности городов (в первую очередь столицы Веллингтона и г. Крайстчерч), поэтому можно понять привлекательность этого архипелага для туристов, которые обеспечены здесь достойной инфраструктурой.



# Новой Зеландии

- Новая Зеландия славится своей шикарной природой — гейзерами, горами и озерами, лесами и гротами, ледниками и пляжами. Широко развитое экологическое движение позволяет сохранить все это великолепие в почти первозданном состоянии, даже в районах крупных городов.
- Кроме красивейшей уникальной природы и [насыщенной «экскурсионки»](#), страна имеет еще один очень весомый плюс в глазах определенной категории туристов — заслуженное звание родины экстремального и активного туризма. Адреналин в кровь выбрасывается даже от простого перечисления здешних развлечений: банджи-джампинг, скайдайвинг и планеризм, рэп-джампинг и воздушный серфинг, а также зорбинг и многое другое. Еще в Новой Зеландии можно наблюдать за китами, любоваться могучими фьордами и тысячелетними ледниками, бродить по уютному Веллингтону и шумному Окленду или, чем черт не шутит, изучать английский язык.
- Ну а любители фэнтези, несомненно, в курсе, что именно в Новой Зеландии проходили съемки получившей мировую известность трилогии «Властелин колец». Окрестности вулканов Тонгариро и Руапеху, реки Уикато и городка Квинстаун до сих пор остаются местами паломничества для фанатов фильма.

## Хоббитон



Автора книг про Маугли, Джона Редьярда Киплинга, трудно было удивить красотами природы. Писатель много путешествовал и видел всё. Но когда он побывал в заливе Милфорд-Саунд, он признал это место одним из самых красивых и назвал «Восьмым чудом света».

Залив находится в юго-западной части новозеландского острова Южный, там где Тасманово море почти на десять километров врезается в сушу, образуя длинные, скрытые за скалами фьорды. Несмотря на то, что к заливу Милфорд-Саунд довольно трудно добраться, сегодня это место — среди самых популярных туристических направлений Новой Зеландии: ежегодно сюда приезжают больше полумиллиона туристов.

Хоббитон — это деревня, которую построили специально для съёмок трилогии «Властелин колец». Главная достопримечательность Новой Зеландии недалеко от города Матамата. Каждый год сюда съезжаются десятки тысяч поклонников творчества Джона Рональда Толкиена, чтобы своими глазами увидеть кусочек любимой сказки.

Все началось в 1999 году, когда режиссёр Питер Джексон, путешествуя по Новой Зеландии, нашёл идеальное место, чтобы изобразить деревню хоббитов. Местные жители с радостью включились в проект создания декораций. На их постройку съёмочная группа потратила больше года. На помощь даже прислали армию Новой Зеландии — дорогу к деревне строили солдаты. Все дома и детали быта хоббитов сделаны или из дерева, или из пластика — никаких картонных фальш-декораций!



**Залив Милфорд-Саунд**



## Ледник Франца-Иосифа



В отличие от ледника Франца-Иосифа, ледник Фокса не укорачивается, а удлиняется. Примерно на четыре метра в месяц. Причина в регулярных снегопадах в месте начала ледника, в Новозеландских Альпах. Особенность же ледника Фокса в том, что он подходит к побережью довольно близко, не доходя до океана всего 19 километров. Контраст зелёной травы и льда выглядит очень эффектно; на ледник Фокса ежегодно съезжаются сотни тысяч туристов и любителей горных лыж.

Жила была девушка по имени Хинехукатэрэ. Она очень любила подниматься в горы, и вот однажды она убедила своего жениха Таве отправиться вместе с ней. Путешествие обернулось трагедией: парень погиб под оползнем, а Хинехукатэрэ горько и долго плакала. Да так, что наплакала слёз на целый ледник. Этой легендой, вероятно, индейцы маори, живущие возле ледника Франца-Иосифа, иллюстрируют технику безопасности пешего туризма.

Ледник Франца-Иосифа находится в западной части Южного острова Новой Зеландии. Это самый «быстрый» в мире ледник: из-за таянья вод, которые его питают, ледник движется со скоростью примерно 2 метра в час, успевая преодолеть за сутки приличное расстояние. Лучший вид на ледник открывается с горных вершин, куда туристов доставляет вертолёт из ближайшего городка Франц-Иосиф.



**Ледник Фокса**



## Национальный парк Тонгариро



Место, где можно прикоснуться «рукой к звёздам», — именно так приглашают туристические буклеты в пещеры Уэйтомо, которые находятся на Северном острове Новой Зеландии. Буклеты почти не обманывают: внутри пещеры у путешественника и вправду появляется впечатление, что звёздное небо — на расстоянии вытянутой руки. Дело не в магическом портале, а в особом виде насекомых — грибных комарах. И сами насекомые, и их личинки обладают биолюминесцентным эффектом, то есть светятся в темноте. Полчища этих насекомых заселяют потолки и стены пещер и перестают испускать свет только в одном случае — если их испугать. Поэтому туристов, которых привозят сюда на экскурсии в лодках, просят вести себя как можно тише. Иначе «звёзды» погаснут.



Пещеры Уэйтомо

Один из старейших национальных парков в мире, Тонгариро был основан в 1887 году, когда аборигены маори передали земли Британской короне, чтобы они не достались европейцам. Тонгариро занимает примерно 800 квадратных километров в центральной части Северного Острова. Парк является по сути вулканической пустыней, где главные туристические достопримечательности — действующие (их три — Нгаурухоэ, Руапеху и Тонгариро) и потухшие вулканы. На склонах вулкана Нгаурухоэ Питер Джексон снимал эпизоды трилогии «Властелин Колец».

# Острова Океании

- Среди других **островов Океании** особого упоминания заслуживают о. Таити (пляжи, великолепный ботанический сад, музей знаменитого импрессиониста П. Гогена), о. Пасха с детально исследованными знаменитым норвежским путешественником Т. Хайердалом гигантскими каменными фигурами — «моаи» и пещерами. Посещаются туристами арх. Самоа, Соломоновы о-ва, о. Фиджи.





# Фиджи

- **Фиджи** — государство в Океании, расположенное на островах одноименного архипелага (свыше 300 островов, из них более ста необитаемы). Крупнейшие острова архипелага Фиджи — остров Вити-Леву, где сосредоточено три четверти населения, и остров Вануа-Леву. Фиджи находится в 1700 км к северо-востоку от [Австралии](#). Общая площадь островного государства составляет 18 274 км<sup>2</sup>.





- На Фиджи проживает 912 241 человек (2018 г.), главным образом фиджийцы (50% населения) и индийцы (46%). На Фиджи живут также выходцы из Китая, Европы и других азиатских стран. Жители Фиджи исповедуют христианство (50% населения), индуизм (40%) и ислам (10%). В городах проживает свыше 39% населения. Официальный язык Фиджи — английский, но в обиходе используется фиджийский язык и хинди. Денежная единица — фиджийский доллар, равный ста центам. Фиджийский доллар примерно равен австралийскому доллару. Государство делится на четыре административных округа, столицей является город Сува, расположенный на острове Вити-Леву, с населением 88 тысяч человек. В Суве располагаются представительства ряда международных организаций, действует Южнотихоокеанский университет.
- Острова архипелага Фиджи в большинстве представляют собой плато, пересеченные хребтами (высотой до 1322 м) и покрытые влажнотропическими лесами и саваннами.
- **Климат Фиджи** — тропический океанический. Среднемесячные температуры 25-28 °С. Температура воздуха в период с мая по ноябрь: 28-32 градуса. В период с декабря по апрель температура воздуха несколько выше, в этот период идут дожди, переходящие в тропические ливни. Осадков выпадает от 1700 до 3500 мм в год. Многочисленные резерваты, как лесные, так и комплексные, призваны сохранить девственное очарование островов в океане.



- Уникальная по красоте группа островов Фиджи по праву носит название тихоокеанского рая. На коралловых побережьях расположены отличные курорты, отвечающие самым разнообразным вкусам. Идеальные условия найдут на Фиджи те, кто желает оказаться в полной изоляции от шума модных курортов. Фиджи знамениты прекрасными голубыми лагунами, чистейшими речками и холмами, покрытыми вечнозелеными лесами. Острова не остались в стороне от цивилизации, но это никак не повлияло на природу этих изумительных мест. Для любителей активного отдыха Фиджи представляется идеальным уголком земного шара.
- Тихие лагуны, изломанная береговая линия всегда привлекали любителей подводного плавания и подводной охоты, катания на досках, водных лыжах и каяках. Крупные острова интересны своей флорой и животным миром.
- Здесь открыто несколько национальных парков. На островах имеется все необходимое для игры в гольф и теннис, эти игры пользуются большой популярностью как у местных жителей, так и у приезжающих на Фиджи туристов. К услугам туристов предлагаются увлекательные морские прогулки по уникальным по красоте лагунам и островам, рыбная ловля.





- Безусловно, главной достопримечательностью Фиджи является неповторимая тропическая природа. Это километры безлюдных песчаных пляжей, которые протянулись вдоль побережья, чистая и удивительно прозрачная вода со множеством морских обитателей.
- Но в каждом городе вы найдете места, в которых вы сможете познакомиться с островами еще ближе, прикоснуться к самобытной культуре здешних жителей, увидеть что-то интересное и необычное.
- Богатую коллекцию тихоокеанских растений можно увидеть в Ботанических садах Сорстон. По тропическим лесам есть возможность прогуляться в заповеднике Коло-и-Сува. Местный рынок поразит вас своим колоритом.
- В городе Найсерелаги стоит посетить церковь, чтобы увидеть фреску, на которой изображено распятие Черного Христа.





Остров Вити Леву



город Сува



В городе Сува загляните в городскую музей. Здесь хранится коллекция экспонатов, благодаря которой вы сможете познакомиться с историей острова и самобытной культурой островитян: это и оружие, и одежда, и украшения, и бытовые и ритуальные предметы.



Сигатока



город Нади



- Одна из главных достопримечательностей Фиджи — это Большой Морской риф. Он находится близ острова Вануа-Леву. Этот риф — третий по величине барьерный риф на планете.



Самый большой город на острове Вануа-Леву — Лабаса. Он окружен плантациями сахарного тростника. Недалеко от города находится остров Нукубати с пляжами из белого кораллового песка.



- От Сувы до Нади протянулось Коралловое побережье — самый популярный курортный район Фиджи.




храм Шри Шива Субраманья



В Нади стоит посмотреть индуистский храм Шри Шива Субраманья — самый большой индуистский храм в Южном полушарии. Он представляет собой тридцатиметровую пирамиду. Храм состоит из трех частей, каждая из которых посвящена божествам: Муругану (богу войны), Ганешу (богу гармонии, мудрости и благополучия), Минакши (индуистская богиня Парвати). Более двух тысяч видов орхидей растет в ботаническом парке «Сад Спящего Гиганта».



- В городе Сигатока стоит взглянуть на необыкновенные ландшафты песчаных дюн и посетить Тавуни Хилл Форт — археологический парк, повествующий о жизни древнего города.



Второй по значимости город — Савусаву. Он примечателен своими многочисленными выходами горячих источников. Иногда пар выбивается даже из асфальта.



## Культура

- На Фиджи мирно сосуществуют разные культуры и традиции. Такие христианские праздники, как Рождество и Пасха, а также индийский фестиваль Дивали приобрели общенациональное значение. Различия культур проявляются в одежде. В сельской местности индийские женщины обычно носят сари, а фиджийские – мумму (длинное платье, известное как «мама Хаббард», которое первоначально носили миссионеры). Мужчины-фиджийцы предпочитают носить сулу (шаль, обмотанную вокруг тела до колен).
- Вожди до сих пор играют большую роль в обществе. Ритуалы для выбора и почитания таких людей остаются неизменными с давних пор. На формальных церемониях вождь появляется с табуа – китовым усом. На празднествах ягона или кава вожди выставляют в качестве угощения каву – слабый наркотический напиток, приготовляемый из корней перечного дерева.
- Характерные культурные традиции Фиджи и Индии сосуществуют с западными видами одежды, религиями, спортом (регби, футбол, хоккей) и развлечениями (посещение кинотеатров, видеотек и баров).





## Развлечения и отдых

- Конечно, основное развлечение на островах, окруженных теплыми водами, — это дайвинг. Новичкам в этом деле помогут прямо в отеле — у многих оборудованы собственные дайвинг-центры. В заливе Саву-Саву, на севере острова, находится известный дайвинг-центр (и отель) Мишеля Кусто Cousteau Fijiland Resort. Вы сможете своими глазами увидеть всю красоту здешнего подводного мира!
- Для особо отважных организуется плавание с акулами. Людей погружают в воду без клетки и начинают прикармливать акул. Храбреца и хищника разделяют только фиджийские охранники с пиками и стена из кислорода.
- Еще одно популярное развлечение на Фиджи — рафтинг. На плоту из бамбука (со смешным названием «билибили») вы проплывете по реке (например, Навуа) мимо живописных берегов и водопадов.
- Не меньшим спросом среди туристов пользуется здешняя рыбалка. Гостиницы Фиджи могут предоставить рыбакам необходимое снаряжение: удочки, катер или лодку. Опытный экипаж доставит вас на самое клевое место, а после рыбалки вам даже предложат приготовить улов.
- На Фиджи вы сможете попробовать себя в различных видах серфинга и катании на водных лыжах, гребле, каякинге, сыграете в пляжный волейбол.
- А можете просто прогуляться по побережью. Вдоль побережья острова Вити-Леву протянулась автомагистраль, и вы сами можете проехать с ветерком по береговой линии. В отелях для вас организуют морские прогулки и круизы, велосипедные или пешие экскурсии.

**Остров Таити** — самый крупный остров Французской Полинезии, расположенный в архипелаге Южные Острова, в южной части Тихого океана. Ландшафт острова весьма разнообразен, поэтому путешествие по острову доставит отдыхающим незабываемое впечатление. Остров Таити это красивые пейзажи, впечатляющие водопады, не говоря уже об уникальных музеях, которых невозможно найти больше нигде в мире. Иногда этот остров называют "Королевой Тихого океана".



Климат на Таити тропический. С ноября по апрель - сезон дождей, самый влажный месяц - январь с количеством осадков 340 мм в Папеете. Август - наиболее сухой месяц с количеством осадков 48 мм. Средняя температура колеблется от +21°C и +31°C с небольшими сезонными колебаниями. Самые низкие и высокие зарегистрированные температуры +16°C и +34°C. С ноября по апрель более теплый и влажный климат, с мая по октябрь климат немного прохладнее и суше.



# Остров Таити

## Пляжи

- Большинство пляжей на Таити имеют черный вулканический песок. Лучший пляж на Таити считается Plage de Maui. Он находится на южной стороне острова, дорога длинная, но белый песок и чистая лагуна стоят поездки. Пляж Punaauï находится в 18 км от города Папеете, на западной стороне Таити. Это еще один из немногих бывших пляжей острова. Сам пляж не слишком хорош, песок вперемешку с галькой, но самое интересное в воде. Возьмите трубку и маску и поплавайте. Вода спокойная, людей немного. Есть большой травяной газон для отдыха и игр с мячом, открытый душ и туалеты.

Plage de Maui



Пляж Punaauï

## Серфинг

- На юге Таити расположен поселок Тихапу (Teahupo'o), привлекающий внимание туристов со всего мира благодаря природному феномену местного залива - высоким волнам. Тихапу входит в десятку лучших мест в мире для занятия серфингом. Он славится волнами, часто приобретающие форму трубы. Труба считается одной из самых трудных волн для серферов и самой зрелищной для зрителей. Начиная с 1998 года, под эгидой Профессиональной ассоциации серферов в августе месяце в Тихапу проходит один из этапов чемпионата мира по серфингу - престижный Billabong Pro Tahiti. Любителям серфинга, Школа серфинга Таити (Ecole de Surf Tura'i Mataare, [www.tahitisurfschool.info](http://www.tahitisurfschool.info)) предлагает прокат экипировки и обучение.






## Мыс Венеры

- 3 июня 1769 года, британский мореплаватель Джеймс Кук, английский астроном Чарльз Грин, шведский ботаник и зоолог Даниэль Соландер наблюдали прохождение Венеры по диску Солнца на Мысе Венеры во время первого путешествия Кука вокруг света. Это необычное астрономическое явление повторяется каждые 243 года.
- Мыс Венеры является популярным местом остановки в ходе поездки на автомобиле вокруг острова. Здесь есть огромный маяк, целый ряд мемориальных досок, пляж с черным песком, кафе, сувенирный магазин. Включен в список большинства экскурсий на Таити. Мыс Венеры расположен в 10 км на восток от Папеете.



## Гробница короля Помаре V

- Последний король Таити, Помаре V правили только 3 года (1877-1880). Французский губернатор при поддержке таитянских вождей вынудил его отречься от престола. 29 июня 1880 последний монарх династии Помаре уступил Таити вместе с зависимыми островами Франции. Гробница построена из коралловых плит и вулканической лавы.



## Арахохо

Арахохо (Trou du Souffleur de Arahoho) - отверстие в земле, из которого время от времени в воздух поднимается струя воды. Волны накатываются на берег, создавая перепад давления, после чего в воздух поднимается струя воды. Всего есть четыре отверстия - три в скале и один у дороги вдоль побережья. Нельзя сказать, что зрелище впечатляет, но если арендуете автомобиль и путешествуете вокруг острова, стоит остановиться, посмотреть, попробовать фрукты от продуктового лотка неподалеку. К тому же неподалеку находятся три водопада.



## Водопад Фаутауа

- Водопад Фаутауа (Fautaua) считается одним из самых высоких в мире (почти 300 метров). В одном месте на небольшом расстоянии друг от друга находятся три водопада, поэтому на местных картах их обозначают как les trois cascades (три водопада). Самый высокий водопад Fautaua находится в 5 минутах ходьбы от дороги, еще около 15 минут ходьбы к двум другим. В сухой сезон водопады выглядят менее зрелищно.
- Водопад Фаутауа расположен в одноименной долине. К водопаду можно добраться и пешком. Не далеко от города Папеете начинается тропа в долину Fautaua. Отправиться в поход лучше всего группой или с местным гидом. Тропа ограждена воротами, поэтому сначала необходимо выложить несколько долларов за пропуск



## Арахураху

Арахураху (Arahurahu) является единственным, полностью восстановленным марае (священное место для народа маори) Французской Полинезии, который, к тому же, используют в качестве музея. Для реставрации в 1953 году выбрали древний марае, на сравнительно близком расстоянии от Папеете, расположенный в живописном месте и имеющий важное историческое значение. Марае использовались полинезийцами для религиозных ритуалов, жертвоприношений, празднования военных побед, восшествия на престол вождей. Арахураху служит местом проведения древних полинезийских церемоний во время празднования Хейва в июле месяце. Арахураху расположен в Раеа, 23 км к западу от Папеете.



## Ботанический сад Харрисона Смита

- Американский учитель физики Харрисон Смит в 1919 году основал на Таити ботанический сад. Сад площадью 137 гектаров пронизан пешеходными дорожками вдоль ручьев, прудов, пальм, абрикосов, бамбука и многих других видов деревьев, кустарников, растений и цветов, собранных Харрисоном Смитом в тропических регионах планеты. Тур по Ботаническому саду дает хорошее понимание о флоре и фауне Таити. Часы работы: ежедневно с 9 утра до 17:00. Ботанический сад находится в Papeari, 51 км шоссе (РК 51), недалеко от перешейка Таравао. Это самый влажный регион Таити, так что возьмите зонтик.



## Музей Поля Гогена

Художественный музей в японском стиле, посвященный жизни и творчеству Поля Гогена на Таити. Экспонаты музея включают оригинальные документы Поля Гогена, фотографии, репродукции, скульптуры, гравюры, гуашевая живопись, эскизы и оттиски с гравюры. Репродукции работ Гогена и работы художников Таити представлены для продажи. В музее есть ресторан и сувенирный магазин. Музей расположен прямо напротив Ботанического сада Харрисона Смита и имеет два отдельных входа - со стороны ботанического сада и близлежащего пляжного парка. Адрес: Mataiea, 51 км шоссе (РК 51).



## Музей жемчуга Роберта Вана

- Музей иллюстрирует историю жемчуга, пристрастие к нему знатных лиц, легенды, обычаи и технические стороны его выращивания, роль жемчужин в искусстве, истории, мифологии, философии, обычаях, как он повлиял на вероисповедание таитян, его роли в экономическом развитии Французской Полинезии. Это единственный в мире музей подобного рода. Кроме того, здесь представлена частная коллекция Роберта Вана, включая крупнейшие таитянские жемчужины. В музее работает магазин, но учтите, что это самое дорогое место для покупки черного жемчуга на Таити. Да, фантастическое качество, но цены астрономические.



## Музей Таити и ее островов

Этот этнографический музей был основан в 1974 году для сохранения полинезийских исторических экспонатов и культурных традиций. Экспонаты демонстрируют геологическую историю островов, богатство подводного мира, флору и фауну, историю и культуру коренного народа. Здесь представлены экспонаты, посвященные традиционному ткачеству, изготовлению тапа (нетканый материал из древесной коры), ранние инструменты, татуировки, сельскохозяйственные инструменты, оружие. Большинство названий экспонатов переведены на английский язык.

# Туры и экскурсии

- Поездки вокруг острова
- Сафари-экспедиции
- Вертолетные туры
- Пешие походы
- Подводное плавание
- Верховая езда
- Шоппинг
- Папее - главный центр шопинга на Таити. Черный жемчуг и изделия кустарного промысла составляют главный интерес для туристов.
- Товары кустарного ремесла



- **Остров Пасхи (Рапа-Нуи)**
- *В день праздника пасхи в 1722 г. голландский капитан Яков Роггевен наткнулся на остров в центральной части тихоого океана. Он стал первым европейцем, ступившим на этот уединенный клочок суши. в судовом журнале роггевен отметил его как «Остров Пасхи».*
- **Остров Пасхи, или Рапа Нуи** — остров в Тихом океане на территории Чили, известный благодаря гигантским каменным статуям.



#### **Когда приезжать**

Самый подходящий период для посещения острова Пасхи - с октября по апрель, в этот период температура воздуха прогревается до 22-30 °С, а вода в океане - до 20-23 °С. С мая по сентябрь часто идут дожди, погода ветреная и пасмурная, однако все равно тепло и температура колеблется между 17 и 20 °С.

# Остров Пасхи

- Остров Пасхи обладает уникальным ландшафтом с вулканическими кратерами, формациями из лавы, сияющей голубой водой, пляжами, невысокими холмами, скотоводческими фермами и множеством археологических раскопок, причем большая их часть посвящена изучению фигур-моаи. Они достигают высоты 10 м. Одна из фигур, на пляже Анакена, была установлена почти в первоначальном положении, а рядом помещена мемориальная доска в память приезда Тура Хейердала в 1955 году.
- Остальные фигуры разбросаны по острову. Каждая из них имеет свое название. Поике – статуя с раскрытым ртом, которую очень любят местные жители. Аху Тахаи – еще одна примечательная статуя, с красивой формой глаз и камнем-прической на макушке. Отсюда можно добраться до двух из множества пещер острова – одна из них, кажется, была центром религиозных церемоний.





## Пляжи острова Пасхи

- Пляжи острова Пасхи - одни из самых лучших в Чили, в летнее время вода хорошо прогревается, поэтому сюда часто приезжают семьи с детьми. Особенной рекомендации заслуживает пляж Анакена: тихая бухта, высокие пальмы, песок, который, когда намокает, приобретает розовый оттенок, безмолвные статуи грозных моаи - все это покоряет с первого взгляда и заставляет забыть о времени.



## Праздник Тапати-Рапа-Нуи

- Если вы окажетесь на острове Пасхи в конце января, обязательно посетите фольклорный праздник Тапати-Рапа-Нуи, который представляет собой состязание танцевально-музыкальных ансамблей. В конкурсе участвуют как островные коллективы, так и коллективы с Таити.
- Кроме того, во время фестиваля будет избрана Королева. Причем за титул будут бороться не только сами претендентки, но и их родственники. Победит та девушка, которая будет самой миловидной и родственники которой смогут наловить больше всего рыбы и соткать самое длинное полотно.





с 2011 г. на острове Пасха работает новая система оплаты за посещение достопримечательностей. Приехав на остров, каждый турист будет приобретать браслет на руку, который даст ему право на многократное посещение всех достопримечательностей острова. Исключения составляют церемониальный центр Оронго и вулкан Рано-Рараку, которые можно будет осмотреть по одному разу. Власти были вынуждены пойти на такой нестандартный шаг, поскольку до сих пор большое количество туристов старались уклониться от уплаты за посещение. Теперь же ситуация с «зайцами» должна быть решена кардинальным образом.

Браслеты можно приобрести в аэропорту Mataveri, они действительны в течение пяти дней и стоят 21\$ для жителей Чили и 50\$ для иностранных туристов. Браслет можно передавать другому лицу.



## Факты

- Название и размеры: Остров Пасхи также известен как Рапа-Нуи. Его площадь около 162,5 кв. км.
- Расположение: Остров лежит на 27° ю.ш и 109° з.д. Политически он считается территорией Чили. Ближайшая обитаемая земля - остров Питкэрн, в 2000 км с лишним к западу. До Чили 3700 км, до Таити — 4000 км.
- Уникальность: Известность острову Пасхи принесли его каменные истуканы, изготовленные из местного вулканического туфа. Высотой больше 10 м, они весят более 150 тонн.
- Список Всемирного наследия ЮНЕСКО: Остров включен в Список Всемирного наследия ЮНЕСКО в 1995 г.



- **Самоа (Samoa)**

- **Самоа** — государство в юго-западной части Тихого океана, занимает западную часть архипелага Самоа — острова Савайи, Уполу, Аполима и др., общей площадью 2 831 км<sup>2</sup>. Население — 190 тыс. человек, в основном самоанцы. Большинство верующих — протестанты и католики. Официальные языки — самоанский и английский. Столица — Апия. Глава государства — вождь самоанцев.



Климат тропический, жаркий и влажный. Средняя суточная температура ок. 26° С, температурные колебания невелики (средняя температура летом — 27° С, зимой — 25° С). Среднее годовое количество осадков колеблется от 2500–3000 мм на северо-западе обоих крупных островов до 5000–7000 мм в центральных горных районах. Сухой сезон длится с мая по октябрь, а дождливый — с ноября по апрель. Часто повторяются тропические ураганы.

**Западное Самоа** является прекрасным уголком Земли, который пока еще не сильно затронут цивилизацией. По этой причине главными сокровищами страны являются ее горы, леса, пляжи и колоритные деревушки. Если же говорить о рукотворных достопримечательностях, то наибольшее их количество сосредоточено в столице Апия на острове Уполу. Например, в ее западной части находится старая церемониальная столица Мулинуу. В этом районе самыми интересными постройками являются старая обсерватория и Дом парламента. В центральной части Апия наиболее интересна мемориальная Башня с часами. Также по всему городу разбросаны старые колониальные здания, среди которых наибольшим колоритом отличается здание суда, в стенах которого размещается Исторический музей. Кроме того, в столице и ее предместьях построено множество церквей: Католик-Черч, комплекс храмов Апия-Самоа-Темпл, церковь Конгрегационалистов и др. Всего в 4 км от центра столицы, в предместье Ваилима, расположена усадьба писателя Р.Л. Стивенсона, а рядом с ней — его надгробная плита.

Есть на **острове Уполу** и другие интересные места. Так, в его северной части расположены живописные водопады Фалефа, лесной заповедник Уафато и озеро Ланотоо, рядом с которым высится храм Бахаии-Темпл. На юго-восточном побережье наиболее интересен каскад пятиметровых водопадов Папассэа-Слайдинг-Рок. Ну а главными достопримечательностями южного побережья являются национальный парк О-Ле-Пупу-Пуэ и пляж Парадайз-Бич.

**Остров Савайи** является практически нетронутым местом. Его главными достопримечательностями считаются лавовые пещеры Пеапеа и Паиа-Дварфс, ритуальная насыпь около мыса Мулинуу, вулканическая каверна Алофаага, насыпь Тиа-Сеу, древняя деревня Фагалоеа, лавовые трубы Фалеалупо и пляж Сатиуатуа с колоритной церковью. Также отдельно стоит упомянуть остров Манано, главными историческими памятниками которого являются «Насыпь звезды» и насыпь «Могила 99 камней».





## Проживание

- На сегодняшний день туризм в Западном Самоа только развивается, поэтому выбор гостиниц здесь еще не слишком велик. При этом Самоа является одной из самых дешевых стран в южном регионе Тихого океана. По этой причине стоимость проживания в отелях высокого уровня здесь начинается от 130–150 \$ в сутки. В заведениях средней ценовой категории можно рассчитывать на 50 \$ в сутки, а в мотелях и небольших частных пансионатах — на 35–40 \$. Кроме того, многие деревенские общины предлагают аренду домов с полноценным питанием. В случае такого размещения стоимость проживания составит всего 20 \$ в сутки.



- **Развлечения и отдых**

- Благодаря своей богатой природе Самоа является отличным местом для активного отдыха и путешествий пешком. Исследовать острова удобнее всего на лодке или каноэ. Также среди туристов достаточно популярны поездки на велосипедах, особенно по территории живописного острова Савайи. Есть на островах и множество красивых берегов, которые подойдут как для простого пляжного отдыха, так и для снорклинга, а в некоторых местах и для исследования подводного мира. Лучшие места для погружений расположены рядом с морским заповедником Палоло-Дип-Марин-Ресерв и в районе Маниноа-Бич (остров Уполу).
- Серфинг на Самоа читается достаточно непростым занятием, так как многие подходящие для этого места изобилуют непостоянными течениями и рифами. Однако в настоящее время на островах имеются курорты, которые специализируются на «игре с волной» (Маниноа-Бич, Ананоа-Бич, Салоуафата-Харбор и Самоана). Рыбалка на Самоа вполне доступна, но дорога. Дело в том, что зачастую местные жители рассматривают рыбаков-спортсменов как своих прямых конкурентов. По этой причине племенные лидеры за безобидную рыбную ловлю взимают с туристов достаточно большие суммы.
- Интересным способом времяпровождения может стать участие в одном из местных праздников и фестивалей. Среди них самым масштабным является недельный фестиваль Теуила, который проходит в начале сентября. В программу этого мероприятия входят соревнования танцевальных коллективов и хоров, традиционные танцы, соревнования по кирикити, гонки на лодках фаутаси и Цветочный парад. Среди других событий наиболее интересны:
- Международный рыболовный турнир,
- Рыбацкий и культурный фестиваль Аргунгу,
- Южно-Тихоокеанские игры (гребля),
- День рождения Танумафили II Малиетоа,
- Международные соревнования по регби и праздник в честь черепах палоло.



- **Соломоновы Острова (Solomon Islands)**
- Соломоновы острова представляют собой довольно большую группу тихоокеанских островов, расположенных северо-восточнее континента Австралия. Всего в состав государства входит свыше 990 больших и малых островов, считающихся частью так называемой Меланезии. Почти все эти острова имеют вулканическое происхождение, поэтому очень живописны. Они покрыты вечнозелеными тропическими лесами, переходящими порой в непроходимые джунгли.



- Климат на островах преимущественно влажный, со среднегодовой температурой воздуха 26-27 градусов тепла. На Соломоновых островах много действующих вулканов, которые давно стали конечной точкой многих туристических маршрутов.
- В 18-м и даже 19-м веке коренные жители Соломоновых островов «прославились» убийствами европейских миссионеров и первых колонистов. Правда, современное государство Республика Соломоновы острова уже не представляет опасности европейцам и туристам из других стран. Сюда, в юго-западную часть Тихого океана, путешественники приезжают за экзотикой, прекрасными условиями для дайвинга и обзором природных достопримечательностей.



- Самым крупным и одновременно «столичным» островом государства является Гвадаканал, где располагается столица страны – город Хониара.
- На этом острове есть и несколько крупных вулканов: Попоманасо, Маунт-Гальего, Макаракомбуру, Каичуи, Татуве. Причем, все эти вулканы довольно высокие, выше 2 тысяч метров над уровнем моря. Несмотря на гористую местность и наличие действующих вулканов именно на этом острове проживает более 1/3 части всего населения Соломоновых островов.
- Столица государства – это довольно маленький городок с населением немногим более 50 тысяч человек. По мнению бывалых туристов, в Хониаре почти нечего смотреть за исключением шумных и колоритных базаров. Впрочем, совсем недалеко от столицы есть отличный пляж, а заядлые рыболовы могут интересно провести время, закидывая удочки прямо с берега. Уникальные водопады острова могут привести в восторг всех любителей дикой природы.





В центральной части Соломоновых островов есть замечательные по своей красоте места: острова Ануха, Саво и Флорида.

Берега острова Ануха представляют собой почти непрерывную пляжную полосу, покрытую белой коралловой крошкой. То же самое можно увидеть и на острове Флорида, а также побывать в штаб-квартире бывшей колониальной британской администрации. Для опытных дайверов несомненный интерес представляет остров Саво. На нем практически нет туристической инфраструктуры (в привычном для европейцев значении этого выражения), но подводные погружения в районе затонувших военных кораблей периода Второй мировой войны могут превратиться в настоящее приключение.



острова Ануха



Флорида



- Восточный регион страны представляет большой интерес для заядлых путешественников, любящих экзотику. Во-первых, некоторые острова восточной части государства – искусственные. Они созданы местными жителями путем засыпки прибрежных вод щебнем из кораллов. Свыше 10 тысяч жителей Соломоновых островов проживают на таких искусственных островах. Во-вторых, именно в этой части страны распространен культ поклонения акулам. Согласно древним поверьям меланезийцев, в тела акул вселяются души предков.



- Западная часть Соломоновых островов – самая развитая часть страны в плане инфраструктуры туризма и отдыха. Некоторые живописные коралловые пляжи западных островов включены в перечень объектов всемирного наследия ЮНЕСКО. На островах Вангуну, Нью Джорджия и Гизо построено несколько современных отелей, вполне достойных по уровню сервиса.
- Любители экзотики обязательно должны побывать на Соломоновых островах, познакомиться с жизнью и бытом островитян, некогда бывших непримиримыми врагами первых белых переселенцев.

