

# Туризм в Северной Америке

# Организация курортного дела и туризма в США

Территория Соединенных Штатов Америки (9,4 млн кв. км) простирается от Атлантического океана на востоке до Тихого океана на западе. Сухопутную границу страна имеет с Канадой на севере и с Мексикой на юге. Протяженность территории США с запада на восток составляет 4500 км, с севера на юг — 2700 км. Население США более 300 млн человек. Столица — *Вашингтон*. По устройству поверхности США делится на горную часть — Кордильеры, Центральные равнины и горную систему Аппалачей с прилегающей к ней прибрежной низменностью. Почти треть страны покрыта лесами.



К основным типам рекреационных территорий относятся национальные парки и охраняемые природные достопримечательности, национальные леса, рекреационные зоны, природные парки и зоны отдыха отдельных штатов, парки и зоны отдыха отдельных округов и муниципалитетов, заповедники, национальные морские побережья, туристские тропы, которые прокладываются в уникальных районах.

- **США** — безусловный лидер в области индустрии развлечений. Федеральное правительство, власти штатов и отдельные компании вкладывают огромные средства и силы в разработку и поддержание на должном уровне множества туристских объектов. Число посещений различных территорий и мест отдыха исчисляется миллиардами, а на организацию и проведение досуга затрачивается более 10 % национального дохода.
- Развитие туризма в США обусловлено социально-экономическим фактором: население США имеет высокий уровень доходов и может расходовать деньги на посещение объектов внутреннего туризма;
- **о рекреационно-ресурсном потенциале** — существуют обширные уникальные природные объекты, охраняемые государством и образующие систему рекреационных территорий; о инфраструктурном факторе — в США создана крупнейшая в мире рекреационная инфраструктура — гостиницы, мотели, развитая транспортная сеть, множество досуговых объектов;





- выход к двум океанам — Тихому и Атлантическому, большая протяженность как с запада на восток, так и с севера на юг, горы, что дает возможность развивать горный туризм и горный велоспорт, Великие озера, сеть рек — основа развития водного туризма, нетронутые и малоосвоенные природные районы, многочисленные песчаные пляжи на побережье Мексиканского залива, где создана сеть приморских курортов.



Вследствие постоянно возрастающего спроса на отдых правительство США все большее внимание уделяет охране рекреационных ресурсов, а также исследованиям в данной области. Так, в 1973 г. был принят Национальный план развития загородного отдыха, проведен анализ рекреационного фонда США, видов рекреационной деятельности, выдвинуты рекомендации по координации деятельности государственных органов в решении рекреационных проблем.



# Рекреационные зоны и районы США

- Рекреационный фонд США составляет 196,2 млн га (около 57 % всей площади государственных земель). В настоящее время используется 52 млн га. Однако в стране ощущается относительная нехватка зон отдыха, особенно для пригородной рекреации, поскольку рекреационные зоны крайне неравномерно распределены по территории США (на горные и тихоокеанские штаты, где проживает около 15 % населения, приходится 72 % земель рекреационного фонда). Эта проблема обостряется частной собственностью на землю: государству принадлежит лишь 6 % протяженности береговой линии океана.



**На территории США выделяют несколько районов, различающихся по составу ресурсов и типу освоения.**

- **Восток США** — индустриальный район с наибольшей плотностью населения, вследствие чего здесь недостаточно районов естественных рекреационных ресурсов. Основным видом рекреационных ресурсов являются культурно-исторические ресурсы городов; национальные парки, туристские тропы, заповедники и природные рекреационные зоны сочетаются с труднодоступными для сельскохозяйственного освоения районами Аппалачей.
- **Запад США** богат рекреационными ресурсами. Здесь находится большая часть национальных парков, в том числе самый значительный по площади — Йеллоустонский.
- **Центр США** — освоенный степной регион. Здесь пригородные рекреационные зоны располагаются вдоль крупных водохранилищ. В штате Арканзас на минеральных источниках построены бальнеологические курорты.
- **На побережье Мексиканского залива** расположены многочисленные приморские курорты, среди которых выделяется Галвестон с песчаным пляжем протяженностью 50 км. Десятки приморских курортов разместились на *тихоокеанском побережье Калифорнии*.
- **Аляска** — крупный рекреационный район США, имеющий значительные перспективы. Здесь индустрия туризма занимает 3-е место в экономике по объему валового дохода после добывающей промышленности и рыболовства. Отличительной чертой национальных парков на Аляске являются их грандиозные размеры, например парк Депаля занимает около 23 тыс. кв. км.

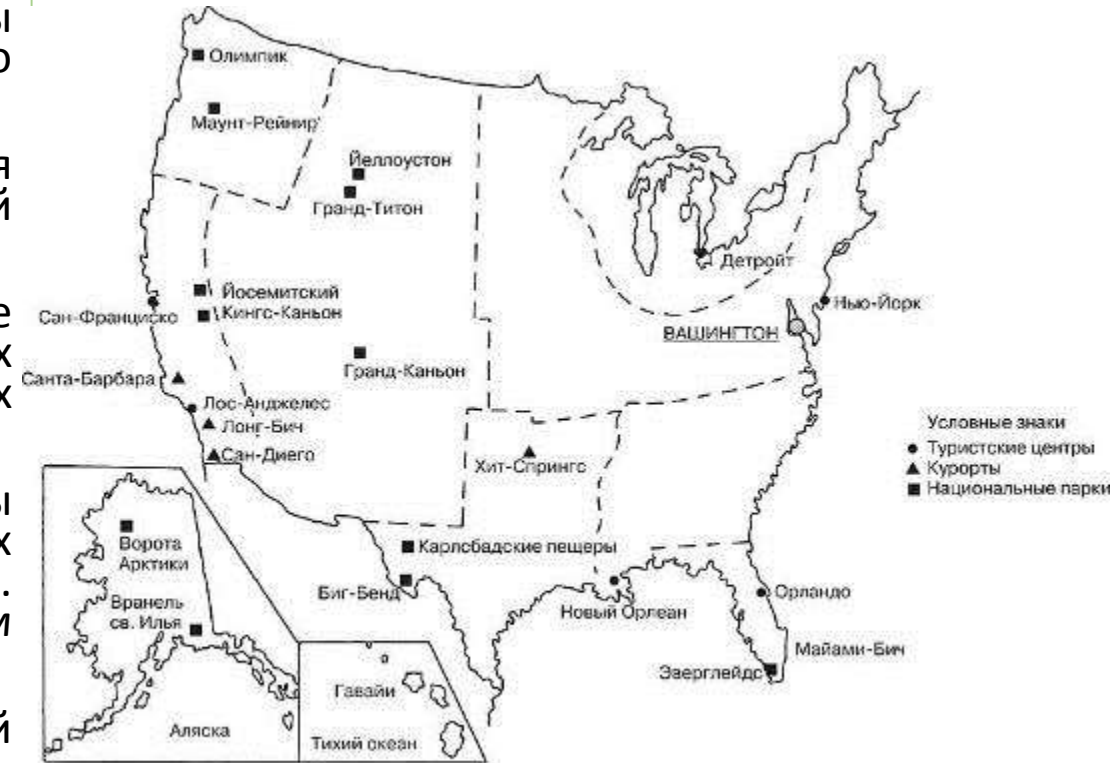


Рис. 11.1. Основные туристские центры США



- Система национальных парков представляет собой весьма сложную и разветвленную сеть территорий, включающую 38 национальных парков при средней площади одного 325 тыс. га.
- Каждый национальный парк ежегодно принимает не менее 1 млн туристов. Американцы проводят здесь отпуска, путешествуют, совершают ознакомительные туристские поездки, отдыхают на лоне природы. Для этого по территории парков проложены автомобильные дороги, пользование которыми контролируют федеральные власти. В зонах нетронутых территорий автомобильные поездки запрещены, и автотуристы сосредотачиваются на периферии парка. Маршруты устроены так, что посетители осматривают достопримечательности из своих автомобилей.
- В национальных парках есть водные маршруты для сплава на байдарках или моторных лодках. Для конных поездок отведены горные тропы. В особо привлекательных местах устроены кемпинги, площадки для отдыха с кафетериями, прокатными пунктами, магазинчиками, где торгуют необходимыми для путешествия товарами, сувенирами.
- К поведению туристов на маршрутах предъявляется неукоснительное требование — бережно относиться к природе. За нарушение правил предусмотрены строгие наказания — от крупного штрафа до тюремного заключения (в случае злостного браконьерства).



Рис. 11.1. Основные туристские центры США

Практически во всех парках существует плата за входной билет, размер которой зависит от вида маршрута и его продолжительности. Маршруты бывают пешеходные, конные, лыжные, воздушные и т.д. Все эти маршруты можно совершать либо самостоятельно, либо в сопровождении инструктора.

- **Природные территории** включают национальные парки, национальные памятники, национальные резерваты, главной целью которых является сохранение природных ландшафтов. Одновременно они выступают объектами туризма и рекреации, принимая примерно 300 млн посетителей.
- Большинство территорий находится в штатах, расположенных в горах и на тихоокеанском побережье. Наиболее известные парки — Йеллоустонский, Йосемитский, Глейшер, Секвойе, Гранд-Каньон, Гранд-Титон (рис. 11.1). Самый популярный из них — Йеллоустонский — национальный парк № 1 не только в США, но и в мире. Он расположен на высоте 2300 м над уровнем моря, занимает 900 тыс. га. Ежегодно его посещают более 3 млн человек. К числу главных достопримечательностей парка относятся озеро Йеллоустон — самое большое высокогорное озеро Америки.

Несколько национальных парков находится на плато Колорадо, почти все они расположены по течению одноименной реки. Самый известный из них Гранд-Каньон находится в среднем течении реки и имеет протяженность 70 км. Ежегодно его посещают более 25 млн человек.



В США сохранились заповедные территории, где запрещается любая хозяйственная деятельность.

Одна из разновидностей рекреационного туризма — посещение тематических парков, сочетающих архитектуру, ландшафт и окружающую обстановку.

**Рекреационные территории** представлены национальными зонами отдыха, морскими и озерными побережьями, пейзажными, речными и сухопутными путями и т.д. К ним относятся отдельные горные вершины, долины, каньоны, озера, отдельные острова и мысы, участки речных долин, прибрежные дюны и скалы. Система национальных троп, созданная в 1968 г., объединяет около 250 объектов и имеет протяженность многие тысячи километров.



- Курорты США расположены в основном в Калифорнии и Флориде. Много курортов сосредоточено на западе и северо-востоке страны. Климатические условия и уникальная природа создают благоприятные условия для развития курортов; наиболее известные из них Саратога-Спрингс, Глен с хлорид-но-натриевыми водами, искусственно насыщенные углекислотой, Клифтон — с сернистыми, Тренч-Лик — с сероводородными и щелочными хлоридно-натриевыми водами, Хит-Спрингс, Уайт-Салфер-Спринге, Экселсиор-Спрингс, Ма-унт-Клеменс.



- На побережье Тихого океана действуют морские курорты. Одним из самых дорогих является Палм-Спрингс (близ Лос-Анджелеса). Особенно богат курортами «солнечный пояс», протянувшийся от Палм-Спрингс до Палм-Бич. Одни из них имеют спортивный уклон (воднолыжный спорт, гольф, рыбалка), другие специализируются на семейном отдыхе.
- **Театры, музеи и художественные галереи** есть во всех штатах и многих городах страны. Крупнейшие музеи находятся в Нью-Йорке — Метрополитен, Национальный музей естественной истории, Музей науки и промышленности; концертные залы Нью-Йорка вмещают до 250 тыс. посетителей.
- В городах действуют зоологические парки, где дикие животные содержатся в основном полувольно; в ботанических садах представлены уникальные коллекции растений.



Палм-Спрингс



- **Географическое положение.** США занимают центральное положение на материке Северная Америка, штат Аляска лежит на северо-западе материка, а штат Гавайи расположен в центральной части северной половины Тихого океана. На севере основной массив США граничит с Канадой, на юге — с Мексикой. Площадь страны — 9518,9 тыс. км<sup>2</sup>. Главные туристские специализации страны в международном туризме — культурно-познавательный, развлекательный, событийный и экологический туризм.



# Рекреационные ресурсы

Рекреационный фонд США — используемые и потенциальные территории для организации массового отдыха населения — составляет 196,2 млн га, или 57% всей площади государственных земель. В настоящее время используется 52 млн га. Но рекреационные территории крайне неравномерно распределены по территории США (на горные и тихоокеанские штаты, где проживает около 15% населения, приходится 72% земель рекреационного фонда), поэтому в стране ощущается относительная нехватка зон отдыха, особенно для пригородной рекреации. Эта проблема обостряется частной собственностью на землю.

Фонд частных рекреационных земель, в основном лесные территории, составляет 200 млн га; эти территории недоступны для массовых посещений. США принадлежит лишь 6% береговой линии океана. Государство выкупает землю, подготавливает «нулевой цикл» освоения (мелиорация, дороги), а частный капитал практически организует всю систему рекреационного обслуживания и управления ею. К основным типам рекреационных территорий относятся национальные парки и охраняемые природные достопримечательности, национальные леса, рекреационные зоны, природные парки и зоны отдыха отдельных штатов, парки и зоны отдыха отдельных округов и муниципалитетов, заповедники, национальные морские побережья.





- В США создана крупнейшая в мире туристско-рекреационная (особенно транспортная) инфраструктура. Преобладающей формой стал отдых «на колесах».

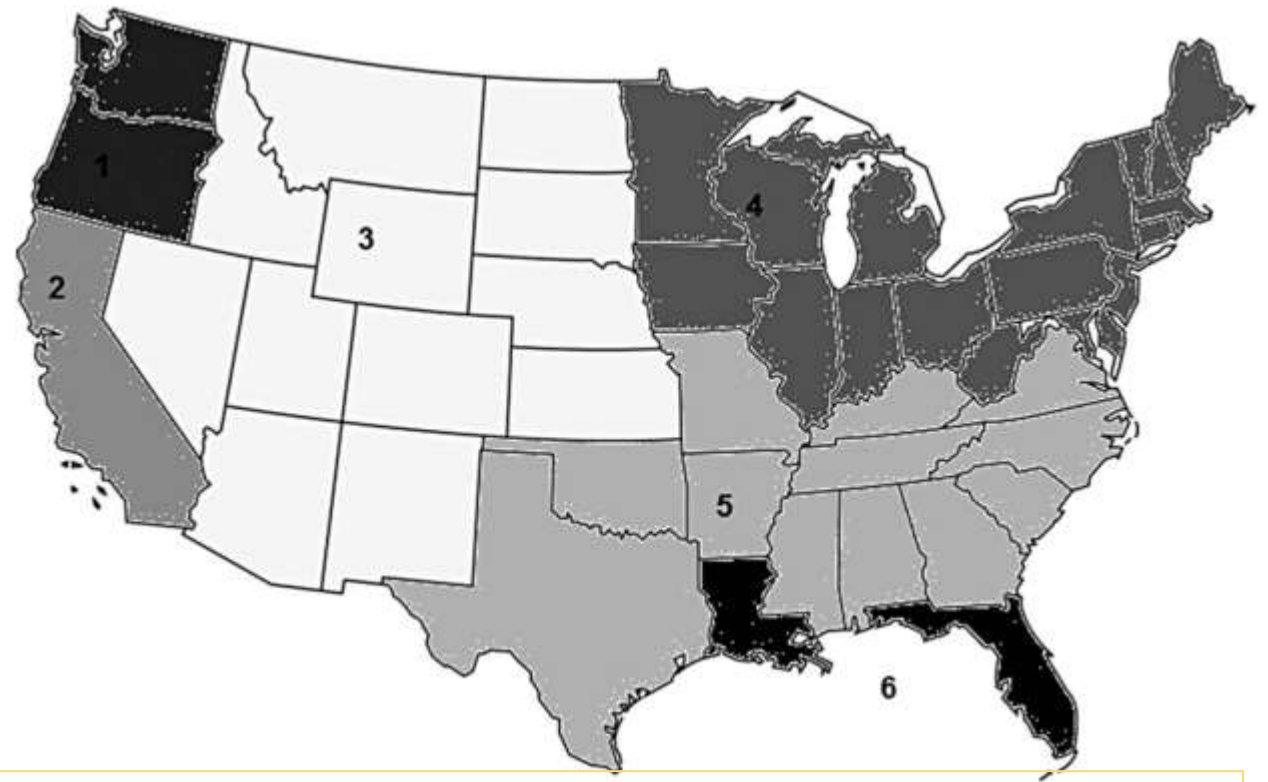


- Правительство США вынуждено уделять все больше внимание исследованиям и охране рекреационных ресурсов, вследствие огромного спроса на отдых и в то же время ужесточающейся конкуренции на земельные участки со стороны промышленности, жилищного, транспортного строительства и сельского хозяйства.
- В США действует правительственная комиссия по учету ресурсов для пригородного отдыха, проводятся многочисленные исследования в области рекреации, принят Национальный план развития загородного отдыха, в котором дан анализ рекреационного фонда США, видов рекреационной деятельности, сформулированы рекомендации по координации деятельности государственных органов в решении рекреационных проблем.





Основная рекреационная нагрузка приходится на рекреационные территории, которые расположены вблизи основных городских агломераций и служат местами кратковременного отдыха, — национальные рекреационные зоны, природные парки и зоны отдыха отдельных штатов, округов и муниципалитетов. Так, если в национальных парках нагрузка составляет более 15 посещений в год/га, национальных лесах — около 3, то в пригородных зонах отдыха — более 115. Интересной формой рекреационного использования территории являются туристские тропы, которые прокладываются в уникальных районах.



На территории США выделяется несколько районов, различающихся по составу ресурсов и преобладающему типу освоения. По туристскому районированию в США выделяют шесть туристских районов (рис. 4.1).

**Рис. 4.1. Туристское районирование США:**

1 — Северо-Запад; 2 — Калифорния; 3 — Дальний Запад; 4 — Территория Янки; 5 — Консервативный Юг; 6 — Юго-восточное побережье

## Климат

- На территории страны расположены практически все климатические зоны. Так, на Гавайях климат тропический, на побережье Тихого океана — умеренный и субтропический морской, на берегу Атлантики — континентально-морской, на внутренних равнинах — континентальный, на внутренних плато и плоскогорьях Кордильер — резко континентальный, в Аляске — арктический и субарктический.

## Климатические пояса Северной Америки





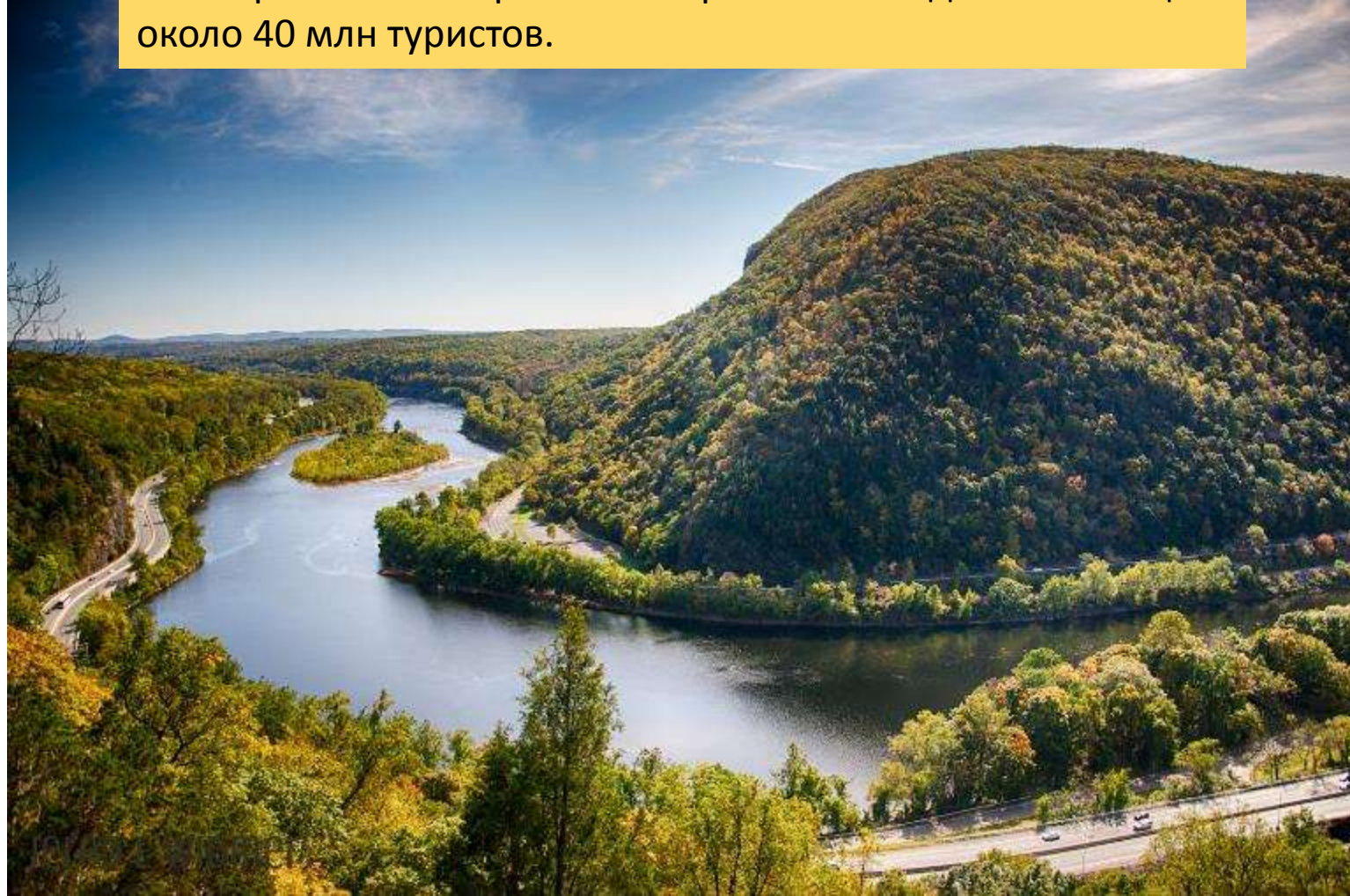
- Территория Янки включает следующие федеральные единицы — штаты: Нью-Йорк, Нью-Джерси, Пенсильвания, Мэн, Нью-Гэмпшир, Вермонт, Массачусетс, Род-Айленд, Коннектикут, Мэриленд, Делавэр, Западная Виргиния, Огайо, Мичиган, Индиана, Иллинойс, Айова, Висконсин и Миннесота и федеральный округ Колумбия. Регион расположен на северо-востоке основного массива США и омывается на востоке водами Атлантического океана;
- на севере граничит с Канадой и делит с этим государством акватории Великих американских озер.



Регион как наиболее заселенный и индустриализованный район имеет гораздо меньше, чем другие регионы, естественных рекреационных ресурсов.

Основой рекреационных систем познавательного типа выступают культурно-исторические ресурсы городов. Национальные парки, туристские тропы, заповедники и природные рекреационные зоны приурочены здесь к труднодоступным для селитебного и сельскохозяйственного освоения районам Аппалачей, гранитного массива Адирондак, восточной части острова Лонг-Айленд, ущелья реки Делавер, моренно-озерного ландшафта в северной Миннесоте и Висконсине и др.

В туристском плане регион обладает широкой специализацией. Здесь развит культурно-познавательный, деловой, образовательный, развлекательный туризм, отдых на морском и озерном побережье. В год его посещает около 40 млн туристов.



ущелья реки Делавер



# Основные туристские центры

**Столица Вашингтон.** На карте Вашингтон представляет собой прямоугольную сетку улиц с пересекающими ее по диагонали проспектами. В список наиболее интересных туристских **объектов входят:** *Белый Дом* — резиденция Президента США, *Капитолий* — здание американского конгресса (самое высокое здание американской столицы, ни одно здание в Вашингтоне не должно быть выше него),



*Капитолий*



*Белый Дом*



**Нью-Йорк** — одна из крупнейших столиц бизнеса и мировой культуры. Это город разнообразной архитектуры: старые голландские дома, сверкающие небоскребы, китайский квартал и шикарные магазины на 5-й Авеню, роскошные особняки в Гринвич Виллидж. Финансовым и торговым центром города является остров Манхеттен.

**Объектами туристского интереса являются:** Бродвей — самая длинная улица Нью-Йорка с многочисленными шоу в бродвейских театрах



Бродвей



Гринвич Виллидж



**Филадельфия** — второй по величине город региона с достопримечательностями — Музеем изящных искусств, Колоколом Свободы, университетом, зоопарком, ботаническим садом.



Музей изящных искусств




Колокол Свободы



университет



**Чикаго** (штат Иллинойс) — родина современной архитектуры, неповторимый силуэт городу придают небоскребы. В черте города находится 29 озер с 31 пляжем и почти 283 га парков. Объектами туристского интереса являются Чикагский художественный институт, где представлено одно из лучших музейных собраний изобразительного искусства США, Музей науки и промышленности, комплекс Чикагского университета, картинная галерея, Музей естественной истории Филда.



Чикагский художественный институт



Музей естественной истории Филда



- **Консервативный Юг.** Регион расположен на юго-востоке основного массива США и включает штаты: Виргиния, Кентукки, Миссури, Теннесси, Северная и Южная Каролина, Джорджия, Алабама, Арканзас, Оклахома, Миссисипи и Техас. В год его посещает около 10 млн туристов.
- Регион имеет очень жесткую социальную структуру и борется с государственным регулированием, которое угрожает личным свободам. Консервативный Юг стереотипно представляют как район деревенщины. Наибольшими ценностями являются свобода личности и персональная независимость. Противостоит влиянию федерального правительства. На юго-западе региона доминирует испаноязычная культура и основными ценностями являются независимость, самодостаточность и трудолюбие.



курорт Юрика-Спрингс



проходит Аппалачская туристская тропа

Регион специализируется на бальнеологическом и экологическом туризме. Здесь проходит Аппалачская туристская тропа протяженностью 3200 км. В штате Арканзас на минеральных источниках построены известные в США бальнеологические курорты. Район изобилует горными минеральными источниками. Например, в курорте Юрика-Спрингс 63 источника.

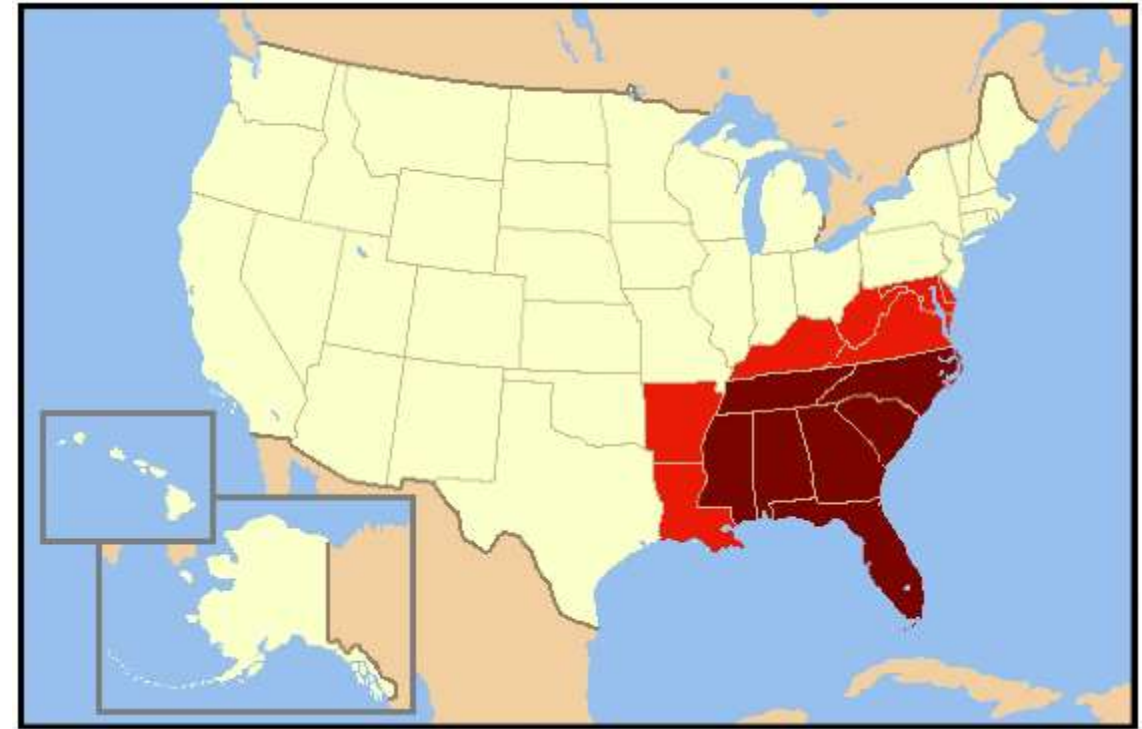
## Юго-восточное побережье

Регион расположен на полуострове Флорида и протягивается узкой полосой по побережью Мексиканского залива. Включает штаты Флорида, Луизиана и побережье штата Техас.

- Гнездо либерализма, расположенное среди регионов Консервативного Юга. Население склонно учитывать мнение всех заинтересованных, толерантно, терпимо к вмешательству государства в экономику. Является одним из самых либеральных мест в Северной Америке. В год его посещает около 30 млн туристов.
- Регион специализируется на отдыхе на побережье моря, развлекательном, экологическом, этнографическом и культурно-познавательном туризме.

## Основные туристские центры

- **Штат Флорида** отличается прекрасным климатом, песчаными пляжами. Ежегодно этот штат посещают около 22 млн туристов. На побережье Мексиканского залива расположены многочисленные приморские курорты, среди которых выделяется Галвестон с песчаным пляжем протяженностью 50 км.
- **Майами-Бич** — атлантический курорт, полоса пляжей которого простирается на 240 км. Майами знаменит кварталом постмодернистских небоскребов, грядой островов, застроенных роскошными виллами.






# Основные туристские центры

- **Лос-Анджелес** — столица развлечений. Здесь в Музее современного искусства ежегодно проходит церемония вручения премии «Оскар», в районе Беверли Хиллз живут голливудские звезды.
- На окраине Лос-Анджелеса расположен Голливуд — центр кинопромышленности и видеобизнеса, где дислоцированы крупнейшие киностудии. Кроме того, объектами туристского интереса являются океанарий «Мэриленд» с морскими львами и дельфинами,
- «Диснейленд», который за 15 лет посетило более 100 млн человек, огромный океанический лайнер «Куин Мэри» — морской музей. Лос-Анджелес окружен апельсиновыми рощами, которые снабжают цитрусовыми всю страну. В 150 км на юго-восток от Лос-Анджелеса расположен модный дорогой курорт Палм-Спрингс, где ежегодно отдыхают более 1 млн человек. Здесь 3 тыс. бассейнов, сотни гостиниц, мотелей и ресторанов.



- **Северо-Запад** расположен на северо-западе основной территории **США**, на севере граничит с Канадой, омывается Тихим океаном и включает в себя штаты Орегон и Вашингтон.
- Регион специализируется на отдыхе на побережье моря, экологическом и культурно-познавательном туризме.
- Визитная карточка **Сиэтла** — фантастического вида башня Спейс-Нидл (Космическая игла), возведенная в начале 1960-х гг. на территории выставочного комплекса, который является центром проведения многих городских и культурных мероприятий.
- В штате **Орегон** находится национальный парк *Крейтер-Лейк* с потухшим вулканом, в кратере которого образовалось озеро диаметром около 10 км, глубиной около 700 м с водой необычайной голубизны.
- Национальный парк *Олимпик* имеет статус Международного биосферного заповедника и внесен в список Всемирного наследия благодаря своеобразной флоре и фауне.



национальный парк *Крейтер-Лейк*



- 





# Основные туристские центры

массив *Блэк-Хилс*

- Горный массив *Блэк-Хилс* расположен в Южной Дакоте со скульптурными изображениями четырех американских президентов: Вашингтона, Джефферсона, Рузвельта и Линкольна. Кроме этого скульптурное изображение индейца на лошади «Крейзи-Хорс».
- В штате **Монтана** расположен национальный парк *Гласер* с 60 ледниками на Скалистых горах.
- В штате **Вайоминг** находится знаменитый *Йеллоустонский национальный парк* площадью 0,9 млн га. Это геологическое чудо природы с 200 гейзерами, ущельями, выпускающими облака пара из серных источников. Гейзеры выбрасывают столбы разноцветной воды до 60—70 м высотой. Парк славится озерами, водопадами, каньонами. Ежегодно парк посещают более 2 млн туристов.



парк *Гласер*





- **Гавайские острова** — 8 больших и 12 малых островов общей площадью 17 тыс. км<sup>2</sup>, расположенные в центре Тихого океана.
- Регион специализируется на приморском отдыхе, экологическом туризме.
- На островах находятся самые высокие в тихоокеанском регионе горы Мауна Кев и Мауна Лоа. В Гонолулу расположена знаменитая военно-морская база Пёрл-Харбор и мемориал Аризона. В музее можно увидеть фильм, посвященный атаке японцев на Пёрл-Харбор в 1941 г., посетить парк «Морской мир» и бухту Ханаума, где находятся дельфинарий, большой аквариум с более чем 2000 видами рыб. В Центре полинезийской культуры туристы знакомятся с историей полинезийского народа, его культурой и традициями. Из Гонолулу организуются экскурсии в тропические джунгли, на водопад Маноа с отдыхом на золотых пляжах в туристском центре Вайкики. Остров-сад Кауи привлекает очень красивыми ландшафтами — зелеными каньонами, белоснежными пляжами и девственными тропическими лесами. Остров Оаху — очень развитая туристическая инфраструктура, «диких» мест там практически нет. Остров Гавайи или Бит-Айленд интересен своим *Национальным парком вулканов*. А остров Мауи, благодаря сильным ветрам, привлекает любителей виндсерфинга.



# Канада

- **Географическое положение.** Канада занимает северное положение на материке Северная Америка, омывается с запада Тихим океаном. С востока — Атлантическим океаном и с севера — Северным Ледовитым. На северо-западе граничит со штатом Аляска (США), на юге — с США, на северо-востоке морские проливы отделяют страну от острова Гренландия (Дания). Канада имеет самое большое морское побережье в мире — 244 тыс. км. Площадь страны — 9970,6 тыс. км<sup>2</sup>.
- Главные туристские специализации страны в международном туризме — экологический, спортивный и культурно-познавательный туризм.
- **Климат.** На территории страны расположены арктический, субарктический и умеренный климатические пояса, но основные населенные пункты лежат на юге умеренного пояса в пределах морской, континентальной и муссонной области. На горах и плоскогорьях Кордильер климат горный. На границе Канады и США находятся Великие американские озера — самый большой водоем с пресной водой.





- **Канада** — одна из самых больших стран мира. Площадь территории Канады составляет 9,9 млн кв. км, а численность населения 30 млн человек. Она занимает почти всю северную половину Северной Америки и прилегающие к ней острова, среди которых Ванкувер на западе от материка, Новая Земля — на востоке, Канадский арктический архипелаг — на севере. Климат на территории Канады в основном умеренный и субарктический; наблюдается частая и резкая смена атмосферного давления.
- Туризм в Канаде чрезвычайно развит и получил высокую мировую оценку. Государство направляет значительные средства на сохранение природных богатств и реставрации исторических памятников. В стране насчитывается 35 национальных заповедников и парков, причем общая площадь и число национальных парков, заповедников и других охраняемых государством территорий растут с каждым годом.
- **Вуд-Буффало** — самый крупный национальный парк — раскинулся на границе провинции Альберта и северо-западных территорий.



*Вуд-Буффало*



- **Оттава** — столица Канады. Здесь на правом берегу реки Оттава на Парламентском холме расположено здание, представляющее собой уменьшенную копию лондонского парламента. Каждый год 1 июля перед зданием проводится театрализованное представление — так Канада отмечает национальный праздник Canada Day.
- **Торонто** — столица провинции Онтарио — находится на пересечении водных и сухопутных путей. Торонто — третий в мире англоязычный театральный центр после Нью-Йорка и Лондона. В Торонто около 400 парков, в том числе один из старейших площадью 120 га, который занимает третье место среди парков Северной Америки. В пригороде Торонто находится канадская часть знаменитого Ниагарского водопада. Огромные массы воды обрушиваются вниз с высоты 50 м. В 20 км от Ниагарского водопада на берегу озера расположен небольшой городок Ниагара, где прекрасно сохранились здания XIX в.
- **Город Лондон** на берегу реки Темзы находится в двух часах езды от Торонто, в районе озера Эри. Здесь функционирует один из крупнейших канадских университетов. В Лондоне 600 га парков, представляющих собой образцы садово-парковой архитектуры, а небольшие пригородные поселения построены в викторианском стиле.





- **Монреаль** - второй по величине город Канады. Архитектура Монреаля выдержана в европейском стиле. В окрестностях Монреаля расположен Лаврентийский национальный парк — горнолыжный курорт, готовый принимать туристов в любое время года.
- **Квебек** — столица провинции Квебек. Город был основан в XVI в. и до сих пор сохранил атмосферу старины. Многие здания — католические соборы, монастыри иезуитов и францисканцев — построены в стиле ренессанса, улочки узки и извилисты. Квебек разделяется на Верхний город, расположенный на скале, и Нижний, примыкающий к речному берегу.



## Основные туристские районы

- По туристскому районированию в Канаде выделяют шесть районов (рис. 4.2).
- **Приозерье** включает провинцию Онтарио. Регион расположен на юге центральной части Канады и омывается на границе с США водами Великих американских озер. Политические взгляды здесь умеренные, к государственному регулированию относятся с неодобрением.
- **Основные туристские центры**
- *Оттава* стала столицей Канады в 1857 г. Основные достопримечательности Оттавы — Канадский музей природы, Музей науки и техники, Национальная галерея Канады и Парламентский Комплекс. Любителей музыки ждут приятные встречи с Оркестром Национального Центра Искусств, Симфоническим оркестром. В черте города раскинулись парки, самым известным из которых является парк Гатине. Каждую весну в Оттаве проводится очень красочный фестиваль тюльпанов.



**Рис. 4.2. Туристское районирование Канады:**

1 — Приозерье; 2 — Квебек; 3 — Восточное побережье; 4 — Центр; 5 — Западное побережье; 6 — Север




- **Торонто** — самый крупный канадский город, ведущий культурный и торговый центр англоязычной Канады, международный эталон чистоты и порядка. Здесь работают драматические театры, Национальный балет, Национальная опера, Центр искусств, консерватория, Королевский музей Онтарิโอ и др. Кроме того, город знаменит своими четырьмя профессиональными спортивными клубами и спортивными аренами. В Торонто находится одно из самых высоких зданий — Башня Тауэр (553 м) и знаменитый торговый Итон Центр. Улица Йонге Стрит в Торонто — самая длинная улица в мире. ООН официально признала Торонто самым «многонациональным городом мира» — жители города говорят на 100 языках. В пригороде Торонто, в городе Ниагара Фоллс находится канадская часть Ниагарского водопада.
- Долины Св. Лаврентия и Приозерья с национальными парками «Лаврентийский», «Алгонкинский» и «Ла-Верандр» ежегодно посещают более чем миллион туристов со всего мира.



Долины Св. Лаврентия

**Квебек** расположен на востоке страны, омывается водами Атлантического океана, состоит из одноименной провинции. Население склонно учитывать мнение всех заинтересованных, толерантно, терпимо к вмешательству государства в экономику. Является одним из самых либеральных мест в Северной Америке.





- **Восточное побережье** занимает побережье Атлантического океана и состоит из провинций: Ньюфаундленд и Лабрадор, Нью-Брансуик, Остров Принца Эдуарда, Новая Шотландия. Основные ценности: образование, интеллектуальные достижения, расширение гражданских прав и участие граждан в управлении государством как защита от тирании. Остров Принца Эдуарда, расположенный в заливе Св. Лаврентия, великолепен для летнего отдыха.
- **Центр** на юге граничит с США, состоит из трех провинций: Манитоба, Саскачеван, Альберта.
- Самые интересные места *Калгари* — зоопарк и парк динозавров.



Калгари

**Западное побережье** расположено на западе основной территории Канады, на северо-западе граничит с архипелагом Александра (штат Аляска), омывается Тихим океаном и включает провинцию Британская Колумбия.

**Ванкувер** — один из живописнейших городов Канады, третий по числу жителей. В городе расположен парк «Стэнли», Ботанический парк королевы Елизаветы, театр Форда, Музей столетия, включающий планетарий и Морской музей.





- **Север** занимает северную материковую и островную часть страны, состоит из трех провинций: Юкон, Северо-западные территории, Нунавут. Состоит из коренных американцев. Территория севера огромна, но население составляет лишь 300 тыс. человек.
- В регионе множество национальных парков и заповедников, общей площадью 730 тыс. км<sup>2</sup>. Национальный парк Вуд-Баф- фало — место, где можно увидеть бизонов. Ледники, озера, горячие источники — гордость парка Джаспер.



Национальный парк Вуд-Баф- фало