

Красноярский край – часть большой страны




Дригота Ирина Андреевна,
учитель начальных классов
МКОУ Журавлёвской НОШ №23
Красноярского края



КРАСНОЯРСКИЙ КРАЙ



 образован 7 декабря 1934 года



Великий край! Саянские остроги,
И степь, и тундра... И во всей красе
Тайга на скалах, где кипят пороги.
Весь в облаках, как в льдинках, Енисей.

Анатолий Третьяков




КРАСНОЯРСКИЙ КРАЙ - ЧАСТЬ БОЛЬШОЙ СТРАНЫ



Красноярский край расположен в Центральной и Восточной Сибири. Занимает 13,86 % территории России. На севере край омывается водами двух морей Северного Ледовитого океана – Карским морем и морем Лаптевых.





Столица Красноярского края – г. Красноярск




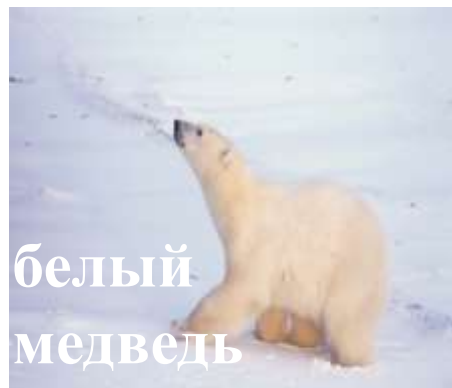
ПРИРОДНО - КЛИМАТИЧЕСКИЕ ЗОНЫ КРАСНОЯРСКОГО КРАЯ




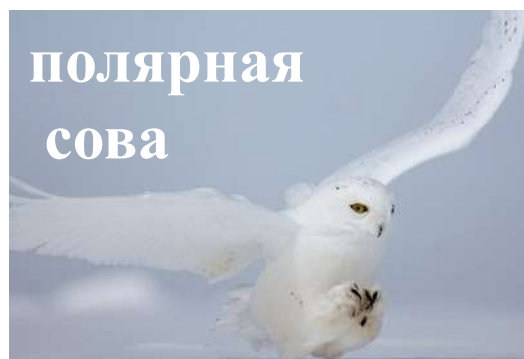
Растительность Красноярского края



Животный мир Арктики



Животный мир тундры



Лесотундра протягивается узкой полосой к югу от Таймыра. Климат холодный. В лесотундре много рек и болот. Растут мхи, лишайники, кустарники, встречаются островки лесов из лиственницы, ели и березы. Лесотундра занимает переходное место между тундрой и лесной зоной, поэтому здесь встречаются животные той и другой зон: белая куропатка, дятел, белка, горностай, росомаха, северный олень, волк, песец.



Животный мир тайги



Красноярский край изобилует заповедниками и национальными парками.

**Государственный биосферный
заповедник «Таймырский»**



**Саяно-Шушенский биосферный
заповедник.**



Тунгусский заповедник



**Центрально-Сибирский
природный биосферный заповедник.**



**Государственный природный
заповедник «Столбы».**



Красота нерукотворная

*Государственный природный
заповедник «Столбы»*



Скальный массив Ергаки




Озеро Тагарское



Озеро Тиберкуль





Все это уникальный Красноярский край!

