

# ИСТОРИЯ МОЕГО КРАЯ




**Разработала: Дьяконова А.М.**

*Русь великую, Русь святую,  
В окруженье седых берёз,  
Я не первый в стихах рисую,  
Как икону пишу, всерьёз.*

*Я молюсь за неё, родную,  
Среди ночи молюсь и дня,  
Я не первый её рисую,  
И последним пишу не я.*

■ С. Кадашников



# **Гимн Челябинской области**

**Наш край величавый,  
с петровских времён  
Ты светом великих побед озарён,  
Священным металлом,  
рукой трудовой,  
Веками ты служишь России родной.**

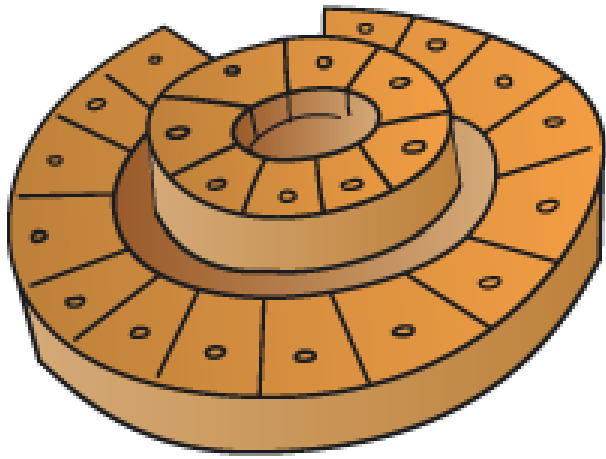
**Озёр твоих синих, лесов и полей  
Нет в мире прекрасней, нет сердцу милей.  
Надежда России, её часовой,  
Хранишь ты любимой Отчизны покой.**

**Тобой мы гордимся, тебе мы верны,  
Наш Южный Урал – честь и слава  
страны.**

***(В. Алюшкин)***



# История Челябинской области



Аркаим

Первые люди, поселившиеся на Южном Урале еще во время палеолита, уже могли выращивать для себя хлеб и даже делать ножи и стрелы из бронзы и меди. Тогда это умели совсем немногие. А еще они построили множество удивительных городов, самый известный из которых – Аркаим.



Гунны

По степям Южного Урала в VII – V веках до нашей эры скакали на своих лошадях кочевники – скифы и саки, а в IV-II веках до нашей эры пришли сарматы и народ хунну. Потом эти народы получают название гунны и завоюют очень много государств. Их владения будут простираться от Волги до Рейна.



## Крепости

Первые русские поселения на землях, которые в далеком будущем станут Челябинской областью, появились в конце XVII века. Самое интересное – люди в них живут до сих пор. Это Белоярская Теченская слобода (теперь – село Русская Теча) и Багарякская слобода (сейчас это село Багаряк). А потом южноуральцы начали строить крепости – их основала в XVIII веке Оренбургская экспедиция: Верхне-Яицкую в 1734 году, Чебаркульскую, Миасскую и Челябинскую – в 1736.



## Заводы

Во второй половине XVIII века на Южном Урале строят большие заводы. Вокруг заводов возникают новые города: Касли в 1747 году, Златоуст – в 1754, Катав-Ивановск – в 1755. Важно также знать, что Кыштым был основан в 1757 году, Сатка, Юрюзань и Усть-Катав – в 1758, а Миасс – в 1773.



## Ярмарки

В 1784 году в город Троицк начинают съезжаться на ярмарку купцы со всех концов света. Многие товары везли на верблюдах, ведь машин тогда еще не было. Из Средней Азии, Индии, Персии сюда везли ковры, чай, ткани, пряности. Из Казахстана – коней, скот. Из России – хлеб, посуду, древесину. Но самыми главными товарами были золото и серебро. Потом Троицкая ярмарка переехала в Челябинск.



## Железная дорога

Чтобы как можно быстрее перевозить товары между Центральной Россией, Сибирью и Уралом, было решено построить Транссибирскую железную дорогу. Она прошла через Челябинск, и это определило статус города. Дорогу строили 25 лет, с 1891 до 1916 года. Челябинский край стал тогда важным транспортным центром.





## Первые пятилетки


В 1919 году появилась Челябинская губерния, но уже в 1923 году ее сделали частью Уральской области. После этого, в годы первых пятилеток, появились два самых главных тогда завода Южного Урала: Магнитогорский металлургический комбинат (1929–1934) и Челябинский тракторный завод (один из первых в СССР, 1933).



## Танкоград

17 января 1934 года Челябинская область снова появилась на карте – Уральскую область поделили на Свердловскую, Челябинскую и Курганскую. Когда началась Великая Отечественная война, Челябинская область стала главным поставщиком оружия и техники для фронта. С 1941 по 1945 год здесь были построены 35 заводов. В начале войны Челябинск обрел второе, неофициальное имя – Танкоград. Именно на Челябинском тракторном заводе выпускали легендарные танки Т-34. А на заводе им. Колющенко делали установки БМ-13 – знаменитые «Катюши».





## Металлургия

После 1945 года заводы Челябинской области делали станки, механизмы, строительную технику для восстановления разрушенных фашистами Сталинграда, Донбасса, Днепрогэса и других городов СССР. Главный город области – Челябинск – быстро рос. С 1954 года машины с маркой завода Колющенко покупали в 40 странах мира. Трубопрокатный завод в 1956 году запустил самый большой в мире трубоэлектросварочный цех, а на металлургическом заводе начали работать 18 новых цехов. В этот период ЧМЗ (сейчас – ЧМК) становится самым большим в СССР.



## Хлеб

С 1954 по 1960 год по всей стране начинается освоение целины. В Челябинской области появились более 1 миллиона гектаров новых полей, на которых выращивали пшеницу и рожь, чтобы делать хлеб и муку.



## Металлурги

После того, как республики СССР отделились от России и стали независимыми государствами, в Челябинской области настали тяжелые времена. С 1990 по 2000 год по железной дороге перевозили в два раза меньше грузов, чем раньше. Многие предприятия закрылись. Однако постепенно ситуация стабилизировалась.



## Заповедники и курорты

Сейчас в Челябинской области плавят сталь, делают машины, детали для станков, строят дома, новые заводы и фабрики, а еще выращивают хлеб, фрукты и овощи. Кроме того, на Южном Урале много больших заповедников, куда едут туристы, а на курортах люди со всей России поправляют здоровье и катаются на горных лыжах.

## Слово «Челябинск»



Существует более 10 версий происхождения слова «Челябинск». Самая распространенная говорит о том, что крепость называли «Челяба» от башкирского слова «СилАбе», что означает «впадина, неглубокая яма». По другой версии, во времена основания Челябинска на этом месте была башкирская деревня Селяба. По преданиям, основал ее тюркский герой СелямбЕй. Некоторые ученые считают, что название Челябинска происходит от иранского слова "челеби", которое переводится как «благородный». Это слово встречается и в других языках. Так, во времена татаро-монгольского ига было распространено почетное звание «Челеби» со значением сильной, влиятельной личности. В переводе с турецкого языка на русский «челяб» означает «Бог», а «челяби» - «божественный», «одаренный Богом».

## Челябинская крепость




Челябинская крепость была примерно 160 метров в длину и 60 – в ширину. Трёхметровые стены надёжно защищали её от кочевников. В центре крепостной стены находилась башня с воротами, а по краям возвышались бастионы. Пушки простреливали все подступы к крепости на много сотен метров. Внутри крепости были казармы, пороховой и артиллерийский склады, амбары для запасов зерна, продуктов и фуража. А вокруг был выкопан ров глубиной в четыре метра.

## Казачество в Челябинской области



Две трети площади Челябинской области в прошлом – территории исконно казачьи. В 19 веке казаки на Южном Урале пользовались особыми правами и преимуществами. Они были зажиточны и поэтому на свои средства строили церкви и школы во всех станицах.

## Герб Челябинска





На первом гербе Челябинска была изображена бегущая огневая куница. Она напоминала о знаменитых пушных промыслах на Урале. Лесная охотница символизировала также дух древних обитателей горнолесной зоны – охотников и рыболовов. Появился герб в 1782 году как символ Исетской провинции, в состав которой входила и крепость Челябинска. В нижней части изображения располагался золотистый навьюченный верблюд. Он стоял на зелёном степном поле. Верблюд с давних пор служил символом торговли, прокладывания новых путей, караванных троп. Он стал напоминанием о проходившем по склонам Уральских гор от Перми и до самой Индии древнем торговом пути. Герб Исетской провинции предопределил путь развития Челябинска как торгового и купеческого города.

## Ярмарки



В 19 веке Челябинская область была центром ярмарочной торговли Урала. Сюда приезжали купцы со всей России, чтобы продать свой товар или купить то, что привозили караваны из Китая.

## Занимательные факты




Благодаря появлению Транссибирской железной дороги, в начале 20 века Челябинский край стал крупнейшим транспортным центром, связавшим Центральную Россию, Урал и Сибирь в единое целое.



После строительства железной дороги уклад в городе изменился. В Челябинск потянулись переселенцы, которые принесли свою культуру. Влияние на жизнь оказывал и технический прогресс. В быт прочно входили водопровод, телефон, газеты, журналы. Появились первые автомобили. Разнообразнее стал досуг горожан: они посещали кинематограф, цирк, ходили на выступления знаменитых гастролеров или местных любительских театральных трупп. Однако преступность оставалась на высоком уровне. Челябинск начала 20 века сравнивали с «далеким западом Америки» и называли «Зауральским Чикаго».

## Челябинская улица в других городах



Мало кто знает, что Челябинская улица есть в 22 городах России и Украины. Название южноуральской столицы можно встретить в Волгограде, Казани, Киеве, Полтаве, Севастополе и Харькове. Есть Челябинская улица и в Москве. Свое название она получила в 1975 году. А в Санкт-Петербурге Челябинская улица существует с 1941 года.



# Слово «Челябинск»



Существует более 10 версий происхождения слова «Челябинск». Самая распространенная говорит о том, что крепость называли «Челяба» от башкирского слова «СилАбе», что означает «впадина, неглубокая яма». По другой версии, во времена основания Челябинска на этом месте была башкирская деревня Селяба. По преданиям, основал ее тюркский герой СелямбЕй. Некоторые ученые считают, что название Челябинска происходит от иранского слова "челеби", которое переводится как «благородный». Это слово встречается и в других языках. Так, во времена татаро-монгольского ига было распространено почетное звание «ЧелеБИ» со значением сильной, влиятельной личности. В переводе с турецкого языка на русский «челяб» означает «Бог», а «челяби» - «божественный», «одаренный Богом».

## Население Челябинской области



Русские Татары Башкиры Украинцы Немцы Казахи

Белорусы Мордва Чуваши Нагайбаки



## **В Челябинской области живет 81% русских.**

**Русские** — восточнославянский народ. Самой распространенной религией является православное христианство. Национальный язык — русский. Он относится к восточной подгруппе славянской группы индоевропейской языковой семьи. В русском языке выделены две диалектные группы — севернорусская (окающая) и южнорусская (акающая), каждая из которых делится на более мелкие диалектные группы. Между северным и южным наречиями расположена территория среднерусских говоров. Русский народный музыкальный инструмент — балалайка. Самое известное блюдо русской кухни — блины со всевозможной начинкой, особенно с красной икрой.

**Татары** — второй по численности народ на Южном Урале, их 6% от всего населения Челябинской области. **Татары** — тюркский народ. Название «татары» появилось среди племен, кочевавших в VI—IX веках к юго-востоку от Байкала. Национальным языком является татарский. Он относится к кыпчакской подгруппе тюркской группы алтайской семьи языков и делится на три диалекта: мишарский, казанско-татарский и сибирско-татарский. Верующие татары, как правило, мусульмане. Самые известные татарские блюда — чак-чак и бэлиш. Бэлиш сейчас многие называют «беляш», и его можно встретить на столе почти в любой семье, живущей в Челябинской области.

**Башкиры.** Третье место по численности занимают **башкиры**, которые составляют 4% населения области. **Башкиры** — тюркский народ, живущий в Республике Башкортостан и других регионах России — в Челябинской, Оренбургской, Курганской, Свердловской, Самарской и Саратовской областях, Пермском крае, Татарстане и Удмуртии. Это коренной народ Южного Урала, Предуралья и Зауралья. Башкиры занимают четвертое место в РФ по количеству, после русских, татар и украинцев. Национальный язык — башкирский. По религиозной принадлежности башкиры — мусульмане суннитского направления. Народный музыкальный инструмент — курай, известное блюдо — бишбармак.

**Украинцев** на Южном Урале 3%. Вместе с русскими и белорусами относятся к восточным славянам. Понятие «Украина» долгое время применялось по отношению к пограничным, окраинным (украиным) землям. Национальный язык — украинский, у него много общего с русским, но есть и серьезные отличия. До начала XX века в России по отношению к украинцам в основном использовалось слово «малороссы» или «малорусы», и лишь потом появилось слово «украинцы». Это они придумали, как готовить борщ и вареники.

**Немцы или гермáнцы** — нация, произошедшая от древних германцев, основное население Германии.

В Челябинской области их чуть больше 1%. Язык — немецкий германской группы индоевропейской семьи. Письменность — на основе латинского алфавита. Основная религия — протестантизм и католицизм. Главный музыкальный инструмент — аккордеон. Немецкая кухня отличается пристрастием к колбаскам, сосискам, сарделькам. Они входят в состав очень многих горячих блюд.

**Казахи** — народ тюркского происхождения, составляют 0,9% жителей области. Относятся к туранской расе (известна также под названием южносибирская), считающейся переходной между европеоидной и монголоидной расами. Существуют разные версии происхождения значения слова «казах». По одной версии, само название звучит скорее как «казак» со смягченным «к» на конце. Этимологию слова толкуют обычно как «вольный человек».

Есть и другой вариант – «житель окраины». Казахи очень гостеприимны, обязательно вкусно накормят гостей. Самое известное казахское блюдо – бешбармак (бесбармак в переводе – «пять пальцев»). Он готовится из варёной конины и баранины с листьями вареного теста.

**Белорусы** – восточнославянский народ, живущий преимущественно на территории Республики Беларусь. На Южном Урале их всего 0,8%. Белорусы есть также в России, Литве, Латвии, на Украине, в Казахстане и Сибири. Существует несколько версий происхождения слова «белорус». По одной, белый – значит, человек с белой кожей и светлыми волосами. По другой, представители этой нации ходили в белых одеждах. По третьей, белый – это показатель генетической чистоты нации, до территории которой не дошли татаро-монгольские завоеватели.

В нации выделяются полишуки (полищуки) – жители Полесья. Наиболее своеобразны пинчуки – население Пинского Полесья. Основной язык – белорусский, однако многие говорят на русском языке. Самое известное блюдо белорусской кухни – драники, музыкальный инструмент – жалейка.

**Мордва**. Название «мордва» относится сразу к двум финно-угорским народам волжско-пермской подгруппы – мокша и эрзя, – живущим в России. Как отмечают ученые, каждый из них имеет присущие только ему антропологические особенности и свой литературный язык. Основная территория проживания мокшан – бассейн реки Мокши, эрзян – бассейн реки Суры.

В Челябинской области живет 0,5% мордвы. Особыми этническими группами эрзян считаются шокша и терюхане, мокшан – каратаи. У мокшан язык мокшанский, у эрзян – эрзянский, оба относятся к финно-волжской группе уральской семьи языков.

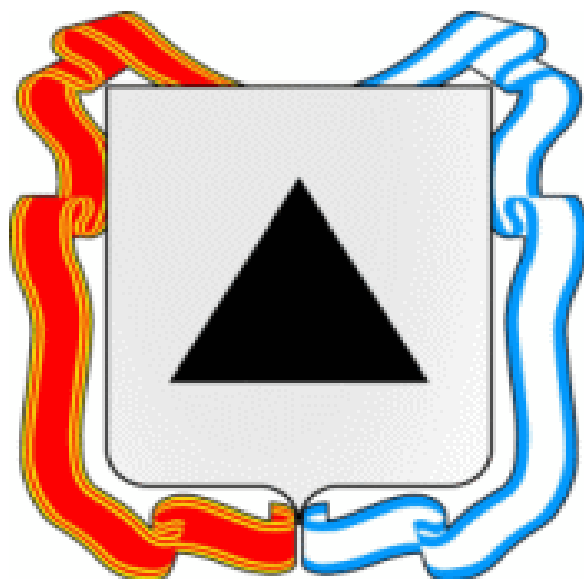
Мордва – самое крупное объединение финно-угорских народов России. Она занимает седьмое место по численности в стране. Традиционная пища мордвы состоит из продуктов земледелия: кислый хлеб, выпеченный в горячей печи на капустных листьях, жидкие каши из проса, чечевицы, гороха, заправленные конопляным маслом, пшеничные блины, которые выпекаются очень толстыми, пироги с различной начинкой.

**Чуваши** – самый многочисленный тюркский народ алтайской семьи. Их на Южном Урале 0,3%. Являются наследниками культуры Волжской Булгарии. Чувашский язык – единственный живой язык болгарской ветви. Имеет три диалекта: верховой («окающий»), средненизовой, низовой («укающий»). Основное вероисповедание чувашей – православное христианство, хотя есть и язычники, и мусульмане.

У народа можно отметить два известных блюда – шартан (в овечий, телячий или свиной желудок кладутся мясо, сало и пряности и варятся) и кагай яшки (кагай – мясо, яшки – суп). Главные музыкальные инструменты: исторический – шобор (типа волынки, нагнетающий воздух мешочек из кишок) и обычный – гармошка, без которой в деревнях не обходится ни один праздник.

**Нагайбаков** в Челябинской области – 0,3%. Во второй половине XIX века нагайбаки выделились как особая этническая группа крещёных татар, а во время переписей 1920 и 1926 – как самостоятельная народность. В декабре 1927 года был образован Нагайбакский район с центром в селе Фершампенуаз. В 2000 году нагайбаки официально были признаны малым народом. Язык – говор среднего диалекта татарского языка (его иногда называют нагайбакским). Нагайбаки – православные христиане. Они очень экономные и хозяйственные, ловкие и сильные. На столе у этого народа особенно часто бывает лапша на шурпе (мясном бульоне), заправленная катыком.

# Город Магнитогорск



## Геральдическое описание герба.

В серебряном поле черная пирамида.

Герб может воспроизводиться в двух равно допустимых версиях:

- с вольной частью - четырехугольником, примыкающим изнутри к верхнему краю герба города, червленого (красного) цвета с воспроизведенными в нем фигурами из малого герба Челябинской области;
- без вольной части.

Герб может воспроизводиться в многоцветном, одноцветном и одноцветном вариантах с использованием условной штриховки для обозначения цветов (шафировки), с лентами орденов Ленина и Трудового Красного Знамени.

## Обоснование символики герба

Город ведет свою летопись с 1929 года одновременно со строительством у горы Магнитной металлургического комбината.

Богатейшие месторождения железных руд у горы Магнитной были открыты еще в 40-х годах XVIII века, близ горы в 1743 году была построена казачья крепость - станица Магнитная, один из опорных пунктов Оренбургской пограничной линии.

Несмотря на то, что добыча руды велась эпизодически, лишь спустя два столетия, в 1929 году у горы Магнитной началось сооружение завода-гиганта. Еще в 1899 году Д.И. Менделеев писал в своих дневниках: «...такой громадной массы магнитного железняка... нигде не видано, а потому здесь считать запас надо... не миллионами, а миллиардами пудов.»

## Символика пирамиды-треугольника многозначна:

- треугольник образно передает контур палатки первостроителей нового города -Магнитогорска;
- черный треугольник - символ горы Магнитной;
- черный треугольник аллегорически показывает город как центр черной металлургии.

Треугольник - символ решительности, стойкости, энергичности, стремления к совершенству. Черный цвет в геральдике означает благоразумие, мудрость, скромность, честность и вечность бытия.

Серебро в геральдике - символ благородства, чистоты, справедливости, великодушия.

Герб обрамлен лентами орденов Ленина и Трудового Красного Знамени. Этими наградами город награжден за заслуги в индустриализации страны, развитие промышленного производства и значительный вклад в обеспечение разгрома немецко-фашистских захватчиков в Великой Отечественной войне.

### Авторская группа:

идея герба - Г.Логвиненко (Магнитогорск);  
геральдическая обработка - К.Моченов (Химки);  
обоснование символики - Г.Туник (Москва).

Герб утвержден Решением Магнитогорского городского Собрания депутатов от 26 октября 2010 года N 190 и внесен в Государственный геральдический регистр Российской Федерации под № 1134.

# История Магнитогорска

## Российская Империя

В 1743 году на правом берегу реки Яик основана крепость Магнитная. Указом Елизаветы Петровны все пришельцы, поселившиеся на Яике, были зачислены в Оренбургское казачье войско. В 1747 была построена деревянная церковь Святой Троицы. Рудознатцы промышленника И. Б. Твердышева провели на горе Магнитной шурфовку, определив, достаточно ли руды для строительства поблизости железоделательного завода. В 1752 заводчик И. Б. Твердышев и его зять И. С. Мясников, опираясь на положения Берг-коллегии 1719—1734 годов и пользуясь тем, что гора Магнитная не записана в чью-либо собственность, подают в Оренбургскую губернскую канцелярию «Нижайшее прошение», чтобы рудное место закрепили за ними «на вечные времена». В 1759 года началась добыча руды.



Большая семья из станицы Магнитной, 1917

В апреле 1774 года войско Пугачева ежедневно атаковала Магнитную крепость, и в результате 6 мая заняла её после двухдневного штурма. После подавления восстания Екатерина II повелела переименовать Яик Уралом «для предания всего случившегося забвению».

После смерти Твердышева и Мясникова в 1785 году по отдельному акту Верхне-Уральского земского суда дочери Мясникова, вышедшей замуж за Пашкова, «отказан Белорецкий завод со всеми рудниками». В 1834 году наследники Демидова затеяли судебную тяжбу с Пашковыми, пытаясь получить право добычи руды на горе Магнитной. Дело выиграли Пашковы. Решение суда было утверждено в 1839 году сенатом. На 1840 год в станице Магнитной всего дворов — 108, в них душ — 283, а к 1866 уже 283 двора, а население более 1700 душ. 1874 белорецкие заводы и гора Магнитная за долги Пашковых проданы с торгов. Хозяином предприятия и горы Магнитной стало «Общество Белорецких заводов Пашковых». К 1874 на горе Магнитной добыто 500 млн пудов железной руды, из которой на Белорецком заводе выплавлено около 300 тыс. пудов железа.

К 1881 году в Магнитный юрт входили поселки: Магнитный, Янгельский, Наваринский, Черниговский, Требиатский, Верхнекизильский, Боборыкинский, Смелый, Спасский. Дворов — 1653, семей — 1660, мужчин — 4646, женщин — 4936. Всего населения 9582 человека. Военный состав Магнитной станицы: штаб-офицеров — 1, обер-офицеров — 7, классных чиновников — 1, урядников и унтер-офицеров — 47, казаков — 689, казаков приговорительного разряда — 274. Отставных чиновников: штаб-офицеров — 2, урядников и унтер-офицеров — 63, казаков — 798.

В июне 1891 года наследник престола Николай II остановился в Магнитной по пути в Оренбург. В 1893 году была открыта первая больница, а в 1897 население перевалило за 10 тысяч человек. В 1915 году начались изыскательские работы по строительству железной дороги Белорецк — Магнитная, первая мировая война помешала осуществить проект.

В июле 1917 Магнитный станичный сход устранил стражника, охранявшего имущество и денежные средства почтового отделения. Исполняющий обязанности губернского комиссара Енигеев доносил правительству, что меры к восстановлению охраны приняты. 1 апреля 1918 года в станицу Магнитную прибыл красногвардейский отряд под командованием М. В. Калмыкова, в этот же день был «избран» станичный Совет.

## СССР

В 1920 году начались изыскательно-проектные работы по строительству железной дороги Белорецк — Магнитная. По поручению ВСНХ «Сибирское общество инженеров в Томске», под руководством профессора Н. В. Гутовского, разработало «Урало-Кузнецкий проект». Намечалось создание четырёх металлургических заводов: у горы Магнитной. В 1923 году в соответствии с постановлением ЦК РКП(б) и 3-й сессии ВЦИК в ноябре образована Уральская область, в состав которой входил Троицкий округ с Магнитным районом. Станица Магнитная стала районным центром. В Свердловске началось проектирование Магнитогорского завода. На Магнитной горе проводятся новые исследования и геологические работы под руководством профессора А. Н. Заварицкого. Работы продолжались два года, геологи пробурили 51 скважину. Президиум Уральского областного СНХ утвердил место строительства завода — площадку у горы Магнитной.

В январе 1929 года Совнарком СССР и СТО на объединенном заседании приняли решение о начале строительства Магнитогорского металлургического завода. И уже в марте к Магнитной горе прибыли первые строители: бригада плотников, возглавляемая Дмитрием Брусовым. 30 июня на Магнитострой прибыл первый поезд, эту дату принято считать днем рождением Магнитогорска, вопреки существованию станицы Магнитной с 1743 года.

1 января 1930 вышел в свет первый номер газеты «Магнитогорский рабочий». В апреле комиссия из представителей Магнитостроя, Стальстроя и Водоканалстроя вынесла решение о «возможности строительства города Магнитогорска на правом берегу реки Урал».

От «решения о возможности строительства» до строительства прошло довольно много времени, а тем временем на левом берегу начали строить район города, которому дали помпезное имя **СОЦИАЛИСТИЧЕСКИЙ ГОРОД**. В нормальной речи это название сократилось до **СОЦГОРОД**. К декабрю 1931 на строительстве работают свыше 40 тысяч человек.

В 1932 году в Магнитке открывается первая школа, педагогический институт, кинотеатр, театр, аэроклуб. В июле 1933 Мартеновская печь № 1 выпустила первую сталь, а в августе 1934 — открыт стан 500, первый на Магнитке. 18 января 1936 года — открытие первой трамвайной линии Щитовые — Заводоуправление, также заложен первый капитальный дом на правом берегу. В апреле 1937 закрыты донные шлюзы на плотине N2, при заполнении водохранилища первая плотина и часть станицы Магнитной скроется под водой.

К 1939 году население Магнитогорска — 146 тысяч человек, открылось музыкальное училище, закончено строительство цементного завода. В апреле в Нью-Йорке открылась международная выставка, на которой была представлена продукция Магнитогорского металлургического комбината.

## **Великая Отечественная Война**

Накануне войны ММК представлял собой предприятие с законченным металлургическим циклом. Доля производимой металлургическим комбинатом металлопродукции в 1940 году к общесоюзной составляла по чугуну — 8,7 %, по стали — 11,2 %, прокату — 10,9% соответственно. Однако почти 90% производимого на комбинате металла были рядовые, углеродистые марки стали.

Наряду с необходимостью принимать и осваивать на своей территории оборудование эвакуированных заводов прифронтовых районов, а это немного-немало — 34 предприятия нашли прописку на ММК, среди них:

- Металлургический завод им. Дзержинского (Днепропетровск)
- Днепропетровский коксохимический завода
- «Запорожсталь»
- Огнеупорный и коксохимический заводы Запорожья
- Енакиевский коксохимический завод
- Ново-Тульский
- Алчевский
- Макеевский
- «Азовсталь»
- Московские заводы: «Серп и молот», «Пролетарский труд», «Электросталь»
- Харцизский мет.завода
- Ленинградский сталепрокатный завод
- Харьковский турбогенераторный
- «Кривгресс» и др. заводы., комбинат стремительно наращивал мощности



Здание Магнитогорской городской администрации

В этот период построены и введены в эксплуатацию: рудо-обогажительная фабрика, две агломерационные машины, четыре коксовые батареи, две доменные печи, пять мартеновских печей, толстолистовой стан 4500, среднелистовой стан 2350, цех «Т», фасово-вальце-сталелитейный цех, паровоздуховная станция №2, спеццеха.

Отдельного внимания заслуживает история освоения выпуска броневой стали. До войны комбинат давал преимущественно рядовые марки металла. Качественные стали составляли всего 12 процентов общего производства. Необходимо было освоить выпуск специальных высококачественных броневых сталей.

Броневая сталь до войны производилась, в основном, на южных заводах. Варили её в небольших печах со специальным, так называемым «кислым» подом. В Магнитогорске не было ни одной такой печи. А главное, не было специалистов, умеющих работать по этой технологии. Наряду с разработкой технологии производства брони необходимо было организовать учёбу сталеплавателей.

Специальное бюро приступило к технологии производства броневой стали. Большой вклад в это дело внесли директор комбината Г. И. Носов, инженеры В. А. Смирнов, Е. И. Левин, Н. Г. Вергазов, мастер М. М. Хилько, сталевар Д. П. Жуков. Было решено выплавлять броневую сталь так называемым дуплекс-процессом, то есть варить её сначала в печах с основным подом, а затем доводить в печах с кислым подом. 23 июля 1941 года 185-тонная мартеновская печь № 3, переделанная в «кислую», выпустила первую плавку броневой стали. Но производство броневой стали составляло лишь полдела — фронту нужен был броневой лист. До войны на комбинате вообще не катали листа — не было соответствующих прокатных станов.

Решением ЦК ВКП(б) в Магнитогорск был перебазирован самый мощный в СССР толстолистовой броневой прокатный стан с Мариупольского завода имени Ильича. Его, за неимением специального цеха и отсутствием времени на его строительство, приняли решение разместить на блюминге. Это было не просто смелое, а ошеломляющее решение, некоторые склонны были считать его авантюрой, предвещая большие поломки оборудования. Однако, заместитель главного механика комбината Н. А. Рыженко заявил:

*Это уралмашевский стан. Запас прочности у него достаточный, и технические характеристики позволяют катать толстый лист из самых стойких марок стали. Необходимо лишь кое-что переделать, организовать уборку готового листа.*

Смелое предложение одобрил нарком чёрной металлургии И. Ф. Тевосян, хотя и предупредил руководителей комбината, что в случае неудачи вся ответственность ляжет на них.

Напряженный труд и творческий поиск увенчались успехом. 28 июля 1941 года был прокатан первый броневой лист. Фронт получил магнитогорскую броню на полтора месяца раньше срока, установленного правительством. За этот научный и трудовой подвиг 14 работников комбината были награждены орденами и медалями Советского Союза.




Кроме броневой стали, в кратчайшие сроки было отлажено производство снарядной, дисковой, автоматной, шлемовой, шарико-подшипниковой, снарядно-броневой, ствольной и множество других качественных сталей военного назначения. А в 1945 году на ММК уже производилось 83 % качественных сталей.

По выпускаемому на Магнитке в войну сортаменту снарядного металла можно было заранее судить о предполагаемом характере боевых действий и, особенно, о переходе от оборонительных к наступательным операциям на фронте.



Магнитогорская мечеть

В тяжелые для страны дни 1942 года, когда враг стоял у стен Сталинграда и остервенело рвался к Кавказу, металлургическому комбинату было поручено освоить прокатку траковой полосы для танков. Для организации производства такой полосы был использован стан 300-2. На стане 500 было начато производство фигурного профиля — бандажа для танков, который раньше штамповался на танкостроительных заводах. Новые профили, освоенные на комбинате, открыли перед танкостроителями большие возможности для ускорения выпуска боевых машин. Они позволили освободить сотни строгальных, револьверных, токарных станков и др. оборудования и значительно сократить объёмы электросварки. Экономия металла при изготовлении одного танка составляла почти 2 тонны.



Вечный огонь возле монумента «Тыл — фронту» в городе Магнитогорске

В разгар битвы под Курском в 1943 году ММК получил задание ГКО в максимально короткий срок удвоить выпуск снарядного металла. Снарядная заготовка крупных сечений освоена на непрерывно-заготовочном стане 720.

Наряду с доменщиками, сталеплавильщиками и прокатчиками трудились горняки, коксовики. Горняки за годы войны дали 28 млн. 399,3 тыс. тонн руды Магнитогорску и Кузнецку. Коксовики давали 12 млн 541,9 тыс. тонн кокса и газа комбинату, снабжали другие заводы, производили различную продукцию оборонного значения.

Энергетики комбината бесперебойно снабжали электроэнергией не только Магнитогорск, но и другие заводы и города Южного Урала. В десятки раз возросло производство кислорода, увеличилось производство и другой важной продукции. В цехах главного механика было налажено производство различной продукции для фронта, для восстановления на новом месте оборудования эвакуированных заводов. Литейщики, используя небольшие мартеновские печи, организовали отливку из броневой стали башен для танков, бронеколпаков для дотов.

В годы войны коллектив комбината состоял на 70 % из новых рабочих, недавно пришедших на комбинат. Война стерла понятие мужские и женские профессии. Освоение женщинами мужских профессий можно сравнить разве только с самопожертвованием на фронте. В мартеновских цехах на каменных огнеупорных работах никогда не работали женщины. В октябре 1941 года в мартеновских цехах создаются женские бригады. Огнеупорщицы Маняхина, Карнаухова, Ильина, Спирина систематически выполняли нормы на 200 %, достигали такого качества работы, что стальные ковши выдерживали 10-11 плавов, тогда как раньше их меняли через 4-5 плавов. На ведущих участках ЦЭС всегда работали только мужчины. Традицию нарушили женщины — Смирнова и Петровская. Женщины стали осваивать специальности кочегаров, машинистов турбин.



Магнитогорские городские часы, установленные в 1979 году, в честь пятидесятилетия города

В 1942 году вступил в строй калибровочный завод, который стал крупнейшим предприятием метизной промышленности. На площадке начавшего строиться ещё до войны метизного завода было размещено оборудование эвакуированных заводов. 6 августа была выдана первая калиброванная сталь. Подобных темпов строительства не знали даже такие крупные предприятия Соединенных Штатов Америки, как металлургические заводы Герри, Саус-Чикаго, Локаванна.

Настоящим подвигом было овладение женщинами профессией люковых на коксохиме: нестерпимая жара возле люков, коксохимическая пыль, едкий дым. Первой стала Ольга Лопатина, её примеру последовала Щеглова, помощниками люковых были Хабарова и Кобзева.

Немного было женщин-вырубщиц на комбинате. Пионер в освоении этой профессии — Анна Жаворонкова. В иные смены ей удавалось вырубить 109 тонн металла вместо 14 по норме. Женщины трудились и на командных постах. Появились женские бригады, участки и даже цеха.

Постоянным источником пополнения коллектива комбината в годы войны были ремесленные училища и школы ФЗО. В мае 1941 года было создано ремесленное училище № 13. В 1942 году около тысячи его воспитанников работали самостоятельно, обслуживая доменную печь, 10 мартеновских печей, целые смены газового и среднелистового цехов. В октябре среди воспитанников училища, работавших на комбинате, было 311 стахановцев. За хорошее обслуживание агрегатов и выдачу металла для нужд фронта Главное управление трудовых резервов и Наркомчермет наградили значком «Отличник социалистического соревнования» более ста учащихся и работников училища.

В том же году училищу было присвоено звание «Лучшее ремесленное училище Советского Союза» и вручено переходящее Красное знамя ГКО. Сотни квалифицированных кадров воспитали другие училища и школы ФЗО. Например, только одна школа ФЗО № 1 выпустила в январе 1942 года около 600 квалифицированных рабочих-строителей.

О грандиозных масштабах работ, выполненных магнитогорцами, можно судить по такому сравнению: если бы погрузить в вагоны всю продукцию, изготовленную только объектами, введенными в строй в годы войны, то получился бы железнодорожный состав протяженностью от Магнитогорска до Берлина.

За доблестный труд в годы войны свыше 2000 магнитогорцев были награждены орденами и медалями Советского Союза, 12 удостоены государственной премии.

В их числе:

- Г. И. Носов — директор ММК с 1939 г. по 1951 г.
- К. И. Бурцев — зам.главного инженера
- Н. А. Рыженко — зам.главного механика
- В. П. Кожевников — главный прокатчик комбината с 1939 по 1962 гг.
- Г. В. Савельев — начальник блюминга № 3
- Е. И. Дикштейн — начальник мартеновского цеха № 2
- Ф. Д. Воронов — начальник мартеновской печи № 3
- В. Э. Дымшиц- руководитель треста Магнитострой

## **Послевоенный период**

### **1940-е**

После войны ММК по-прежнему оставался флагманом отечественной чёрной металлургии. Производство стали росло бурными темпами. Практически каждый год вводились в строй новые агрегаты. Кроме того, за послевоенной Магниткой надежно закрепился статус законодательницы мод не только в отечественной, но и, зачастую, в мировой чёрной металлургии.

В 1946 году весенний ледоход снес деревянный мост на правый берег, и было начато строение моста на Центральном переходе. В декабре 1948 года через центральный переход проложена трамвайная линия, а правый берег Урала проведен первый трамвайный поезд. В апреле 1949 года для строительства высотных зданий в Москве выехала бригада арматурщиков треста «Магнитострой».

## 1950-е

В 1950-е Магнитка переживала бурный рост. Был построен первый в городе и в СССР крупнопанельный дом (проспект Карла Маркса, бывшая улица Мира, дом 32). Открылся ДКС (Дворец культуры строителей) имени Мамина-Сибиряка. Возведено три школы, пять детских садов, хлебозавод, новые корпуса городской больницы, поликлиника, открытие кинотеатра «КОМСОМОЛЕЦ» на проспекте Metallургов. Был возведен северный переход через Урал по проекту института «Промтранспроект» (Москва), окончено строительство мясокомбината. Был построен Южный переход по проекту института «Гипрокоммундортранс» и Магнитогорского Гипромеза. Строители закончили последние работы в пионерском лагере «Абзаково» на 500 мест. К концу десятилетия население Магнитогорска — 311 тысяч человек.

## 1960-е

Продолжалось планомерное развитие города. В 1963 году в Магнитогорск пришёл газ от газопровода Бухара — Урал, было газифицировано 12000 квартир, начался перевод котлов ТЭЦ на природный газ.



Палатка первых строителей Магнитогорска

9 мая 1966 года был открыт памятник-ансамбль «Палатка первых строителей Магнитогорска». Авторы работы — заслуженный художник РСФСР, скульптор Лев Головницкий, архитектор — Евгений Александров. Этот памятник — единственный в Магнитке, внесен в список объектов исторического и культурного наследия федерального (общероссийского) значения (Указ Президента РФ от 05.05.97 N 452)

В Магнитогорске стали выходить четыре новые многотиражные газеты — «Калибровщик», «Метизник», «Педагог» и «Знамя». Магнитогорцы выписывали 461 тысячу экземпляров газет и журналов, на каждую тысячу населения приходится почти 1300 газет и журналов.



ТЭЦ

30 июня 1969 года Магнитогорску исполнилось 40 лет. Население — 365 тысяч человек. Жилой фонд — 2 миллиона 800 тысяч квадратных метров. В Магнитогорском горно-металлургическом институте учится 8 тысяч студентов, в педагогическом — 4 тысячи. В городе 8 средних специальных учебных заведений, 15 профтехучилищ, 92 школы народного образования, новый драматический театр, телевизионный центр, дом музыки, 7 кинотеатров, 18 дворцов культуры и клубов, более 100 библиотек.

## 1970-е

В мае памятник «Металлург» был подарен городу и установлен на Привокзальной площади. Скульптура (первоначальное название — Рабочий) была создана в 1958 году для павильона СССР на Всемирной выставке в Брюсселе (Бельгия), как часть экспозиции Рабочий и колхозница. В 1959 году была установлена в Советском павильоне на выставке Достижения СССР в области науки и техники в Нью-Йорке (США). В 1960 году скульптура украшала фасад Советского павильона на международной выставке в Вене (Австрия). В 1963 году выставлялась на ВДНХ в Москве. В 1967 году в ознаменование 50-летия Советской власти скульптурным комитетом Союза художников СССР скульптура была передана ММК и установлена на его территории, получив название «Металлург».



Магнитогорский цирк

- Было построено новое здание аэровокзала. В ознаменование 40-летия со дня добычи из Магнитогорского рудника первой тонны руды (450 млн тонн), на вершине горы Узянки открыт монумент.
- Вступила в строй трамвайная линия по маршруту в новый 127-й микрорайон. Общая протяженность трамвайных путей в городе достигла 111,2 километра.
- Президиум Верховного Совета РСФСР принял указ об образовании Ленинского района в г. Магнитогорске.
- Магнитогорский аэропорт принял на свое поле первый реактивный самолет Як-40.
- Футбольная команда «Металлург» выиграла Кубок РСФСР.
- По проспекту Карла Маркса открыт крупнейший в области универсам «Зори Урала».
- Введен в эксплуатацию новый цирк.
- 29 июня открыт монумент «Тыл — фронту».
- На площади Народных гуляний установлены городские часы-куранты
- В Магнитогорске прошёл выездной пленум Союза Художников СССР. Было принято решение о передаче городу значительной коллекции произведений современного искусства

Население города перевалило за 400 тысяч человек.



## 1980-е

- 25 марта 1980 года — постановление исполкома городского Совета народных депутатов «О сносе поселка Старая Магнитка», которое не выполнено до сих пор
- На площади Победы установлен монумент «Танк» с надписью: «В годы Великой Отечественной войны каждый второй танк и каждый третий снаряд сделаны из магнитогорской стали».
- 11 октября 1984 года Указом Президиума Верховного Совета РСФСР Левобережный район города Магнитогорска переименован в Орджоникидзевский район.
- 1 января 1987 года коллектив ММК перешёл на полный хозрасчет и самофинансирование.
- 27 июля 1987 года приказом ГУ ГТК при СМ СССР N 81 в Магнитогорске создана первая на Урале таможня. Зонами деятельности для Магнитогорской таможни были определены 5 областей Урала (Пермская, Тюменская, Курганская, Челябинская, Свердловская) и Башкирия.
- В июле 1988 года в город прибыл посол США в СССР господин Джек Ф.Мэтлок с супругой. На Центральном стадионе металлургов им. 50-летия Октября состоялось официальное открытие выставки «Информатика в жизни США».
- 30 июня 1989 года — индустриальной Магнитке 60 лет. Суммарная стоимость продукции 35 промышленных предприятий более 3,5 миллиардов рублей в год. В городе 2 театра, цирк, 2 музея, 177 библиотек, 2 института, музыкальное училище, хоровая капелла.

## Российская Федерация

## 1990-е

- 24 февраля 1991 состоялся митинг в поддержку независимости России, в котором участвовало свыше 10000 человек.
- В октябре 1992 года ММК преобразован в акционерное общество.
- Был веден в строй Ледовый Дворец спорта им. Ромазана.
- Пик населения Магнитогорска пришёлся на 1992 год — 441 тысяча человек, уже через два года в 1994 году — 427 тысяч.
- В 1996 году ММК произвел 7.5 миллионов тонн металла — столько же произвели Великобритания и Канада вместе взятые. Состоялись первые выборы главы администрации города, победу на которых одержал В. Г. Аникушин.
- Началось строительство объездной дороги. Проектная длина 100 км, срок окончания — 2007
- 17 сентября 1999 года закончена реконструкция аэропорта, пропускная способность выросла с 200 пассажиров в сутки до 200 в час.



Монумент «Тыл — фронту»

## 2000-е

- 4 февраля 2000 года был выполнен первый прямой международный рейс Магнитогорск-Цюрих.
- В 2002 году открылся аквапарк «Водопад чудес».
- В 2003 году освящён Храм Вознесения Христова
- Поселок Старая Магнитка получил свое прежнее имя — Станица Магнитная
- В 2007 открыта ЛДС Арена-Металлург, где проводит домашние матчи хоккейная команда «Металлург» (Магнитогорск).
- В 2009 году открыт Стан-5000, стоимостью 40 млрд рублей. Это крупнейший индустриальный проект, реализованный за 20 лет существования современной России.
- В 2009 году зафиксирован естественный прирост населения впервые с 1992 года.

## 2010-е

- В июле 2011 года на ММК прошло открытие Стана-2000 холодной прокатки общей стоимостью 46 миллиардов рублей. Основное назначение комплекса — производство высококачественного холоднокатаного и оцинкованного проката для производства внешних и внутренних деталей автомобилей, бытовой техники и строительных конструкций.

# Агаповский муниципальный район

## Герб Агаповского муниципального района

Утверждён постановлением Агаповского районного Совета депутатов от 27.09.2002 года №87.

Внесён в государственный геральдический регистр Российской Федерации - №1018.





## Геральдическое описание герба:

«В золотом поле, над рассеченной лазурью (синим, голубым) и червленью (красным) и однократно выщербленной посредине оконечностью - зеленый трилистник».

Главной фигурой герба Агаповского района является трилистник - символ плодородия, роста, обновления. Символика трилистника, или трех соединенных листьев, как и сама цифра три, олицетворяет трехчастную природу мира: небо, землю, воду и аллегорически передает различные направления социально-экономической жизни района.

Вместе с тем, трилистник аллегорически показывает три этапа в жизни района:

- основание села Агаповки в 1902 году;
- возведение Магнитогорского металлургического комбината;
- административные преобразования Агаповского района и его центра в 1935 году.

Листья - символ роста, обновления.

Зеленый цвет - это цвет природы, означает плодородие полей и символизирует жизнь, здоровье, надежду, возрождение.

Золотое поле герба аллегорически показывает, что Агаповский район является житницей Магнитогорска.

Золото - это цвет солнца, скрытых сокровищ и богатства, зерна, урожая, эликсира жизни, символизирует величие, уважение, великолепие.

Выщербленная оконечность в форме магнита показывает непосредственную связь района с легендарной Магниткой: именно на территории района начиналось строительство комбината, и именно Агаповка дала первых строителей, а затем первых металлургов Магнитки.

Красная часть герба говорит о трудолюбии жителей Агаповского района, занятых в различных отраслях народного хозяйства.

Красный цвет в геральдике - символ мужества, самоотверженности, красоты, справедливой борьбы и жизни.

Лазоревая часть герба дополняет символику и аллегорически показывает географическое расположение района на р. Урал, а также природные памятники - Аблязовские луга - речные террасы с уникальным сообществом растений.

Лазурь в геральдике - символ чести, славы, преданности, истины, красоты, добродетели и чистого неба.

# Агаповский район.

**Агаповский муниципальный район** является административно-территориальной единицей Российской Федерации. Район расположен на юго-западе Челябинской области в пригороде Магнитогорска.

## **Общая справка**

Агаповский муниципальный район официально был образован 18 января 1935 года. Общая площадь земли составляет 260359 гектаров, из которых 220700 имеют сельскохозяйственное значение. В состав Агаповского района входят десять сельских поселений: Буранное (площадь 33688,4 гектара), Черниговское (21166,4 гектара), Магнитное (41534,4 гектара), Первомайское (24268,8 гектара), Наровчатское (8941,4 гектара), Янгельское (26053,2 гектара), Светлогорское (50898 гектара), Приморское (26286,8 гектара), Желтинское (10458,3 гектара), Агаповское (17911,2 гектара) и пятьдесят пять населенных пунктов. На севере район граничит с Верхнеуральским, на северо-востоке и востоке – с Нагайбакским и Карталинским, на юге – с Кизильским районами, на западе – с Магнитогорским городским округом и Республикой Башкортостан. На территории действует Агаповский районный Совет депутатов, состоящий из пятнадцати человек во главе с председателем, который избирается на пять лет. Исполнительную власть осуществляет администрация Агаповского района.

## **Природа**

Район расположен преимущественно в степной, местами в лесостепной зонах. Среднегодовое количество осадков составляет не более 350 мм. Средняя температура в январе месяце бывает около -17 °С (зафиксированный абсолютный минимум -46 °С), июля – 19 °С (абсолютный максимум 39 °С). Преобладающие направления ветра в январе – южные, в июле – северо-западные. Рельеф – это полуравнина. По территории района текут следующие крупные реки: Зингейка, Куйсак, Гумбейка, Ржавчик, Сухая, Урал, Янгелька; а также несколько малых рек: Бахта, Солодянка, Субутак и прочие, частично пропадающие в засушливые сезоны. Имеются крупное Верхнеуральское водохранилище (в северной части района), а также Магнитогорское водохранилище (в западной части). Почва преимущественно солонцы, встречаются обыкновенные солонцеватые черноземы и неполноразвитые черноземы. Животный мир состоит из типичных представителей степной и лесостепной фауны. В северной части района с целью поддержания популяций охотничьих и других видов животных организовано Агаповское охотничье хозяйство. Растительный покров в основном дерновинно-злаковые степи, на севере преобладают луговые степи.

На территории Агаповского района расположено пять природных памятников: долина Журумбай, урочище Белый камень, Аблязовские луга, Воровская гора и низовье реки Малый Кизил. Уникальными природными объектами считаются пещеры Авдотьянская и Южная.

Агаповский район обладает большими запасами природных ресурсов. Возле поселения Магнитного найдены запасы нерудных материалов – вермокулит, щебень, красная глина, песок. Также здесь встречается золото, кобальт, никель, железная руда. В полуторах километрах к северо-западу от села Агаповка, на левом берегу Урала, расположено Агаповское месторождение флюсовых известняков. На землях Черниговского поселения найдены источники воды, способствующей лечению болезней органов пищеварения, мочеполовой и эндокринной систем. Кроме этого на территории района ведётся добыча доломитов, известняков, гранитов, гранодиоритов, огнеупорной глины.

## **Историческая справка**

Заселение земель Агаповского муниципального района началось в глубокой древности. Из археологических памятников наиболее значительными являются: стоянка каменного века «Агаповка 1», могильник «Агаповский 2», курган «Агаповские горы 4» и некоторые другие. Всего на территории района археологами было обнаружено около ста пятидесяти курганов различных эпох. Первыми населенными пунктами Агаповского района является поселок Янгельский и село Верхнекизильское, основанные в 1743 году в качестве редутов при крепости Магнитной Верхнеуральской дистанции на Оренбургской военно-пограничной линии. Основная часть остальных населенных пунктов возникла в конце 19 – начале 20 века в ходе заселения Новолинейного района и планового расселения казаков на свободные земли. Так были основаны село Агаповка, поселок Воздвиженка, Наваринка, Черниговский, Черноотрог и другие. Два поселка были заложены во время постройки Магнитогорска – это Приморский и Гумбейский.

Агаповский район начал свое официальное существование 18 января 1935 после выхода постановления Президиума ВЦИК СССР «О новой сети районов по Челябинской области». Согласно постановлению он был включен в состав Магнитного округа Челябинской области. Центром района являлось село Магнитное. В 1939 году произошло разделение Агаповского сельсовета на Агаповский и Магнитный, а 19 апреля 1937 президиум Челябинского областного исполнительного комитета утвердил перенос райцентра в поселок Агаповка.

12 октября 1959 года район был упразднен. Территории Магнитного и Янгельского сельсоветов вошли в состав Кизильского района. Буранный, Гумбейский, Наваринский, Верхнекизильский сельсоветы и село Агаповка – в пригородную зону города Магнитогорска. 22 августа 1961 года снова был образован Агаповский район с центром в селе Агаповка, однако уже 1 февраля 1963 во второй раз упразднен, а его территория включена в состав образовавшегося Кизильского сельскохозяйственного района. В результате разукрупнения последнего 12 января 1965 года Агаповский муниципальный район был вновь восстановлен.

В 1989 году для сбора и хранения документальных источников, отражающих развитие района, создан архивный отдел администрации. В настоящее время в нем более шестидесяти фондов, сорок девять из которых включают управленческую документацию (7553 дела), десять – документы по личному составу (3560 дела) и одно – фотодокументы (208 единиц хранения). Всего на 1 января 2007 года в фондах архивного отдела была 11321 единица хранения.

## **Экономика**

Агаповский муниципальный район граничит с Магнитогорским городским округом, поэтому одним из приоритетных направлений экономики является производство продуктов питания для жителей Магнитогорска. В 1935 году в новообразовавшийся Агаповский район вошли совхозы «Буранный», «Горный» и «Магнитный». Позднее были организованы подсобные хозяйства отдела рабочего снабжения треста «Магнитострой» – «Харьковское», «Наровчатское», «Первомайское» (ныне ЗАО «Первомайское»), подсобные хозяйства Магнитогорского металлургического завода – Молочно-овощной совхоз, совхоз «Желтинский», подсобные хозяйства отдела внутренних дел Магнитогорска («Милицейское») и медсанчасти Магнитогорского металлургического завода («Молжив»). Несколько колхозов в 1957 году вошли в состав совхозов «Агаповский» и «Искра». В 1960 к совхозу «Первомайский», занимавшемуся производством молока и овощей был присоединен колхоз «Вперед» из поселка Наваринка. В 1961 был организован Магнитогорский плодово-ягодный совхоз, который в 1980 году переименовали в «Радужный», ныне это ЗАО «Радужное». В 1988 в связи с началом строительства нового свинокомплекса из совхоза «Буранный» был выделен совхоз «Озерный», производящий корма для свиней; в 1979 году из совхоза «Агаповский» – совхоз «Наровчатский» (позже здесь на площади в десять гектар был построен тепличный комбинат); в 1983 из совхоза «Магнитный» – совхоз «Черниговский» (для откорма молодняка крупного рогатого скота); в 1990 из совхоза «Горный» – совхоз «Зингейский» (для производства зерна и молока).

В 1969 на землях совхоза «Агаповский» построили Магнитогорскую птицефабрику, в 1970 на землях совхоза «Буранный» – Буранную бройлерную фабрику. На территории Агаповского района действовали также два элеватора (в поселках Буранный и Субутак, которые могли принимать по 80 тысяч тонн зерна каждый), известняково-доломитовый карьер Магнитогорского металлургического комбината, щебеночный карьер (в поселке Гумбейский), карьер по добыче никелевой руды, три железнодорожных станции (Буранная, Субутак и Гумбейка), два молокозавода, четыре мельницы, два цеха по изготовлению макаронных изделий, цех по производству растительного масла, тепличный комбинат (в поселке Наровчатка) и более 450 крестьянских фермерских хозяйств. Сельскохозяйственные предприятия Агаповского района производили молоко, мясо, овощи и картофель, также в небольшом количестве фрукты и ягоды.

В 1981-1990 годах посевные площади зерновых культур занимали около 82 тысяч гектар, картофеля – 3,6 тысяч гектар, овощей – 1,6 тысяч гектар. Валовой сбор зерна составлял 120-150 тысяч тонн, из них картофеля – 40-45 тысяч тонн, овощей – 30-32 тысяч тонн. В общественном стаде насчитывалось крупного рогатого скота пятьдесят тысяч голов (в том числе семнадцать тысяч коров), свиней – десять тысяч, птицы – 1779 тысяч (в том числе 650 тысяч кур-несушек). Произведено молока 47 тысяч тонн, реализовано мяса 10-12 тысяч тонн, в том числе мяса птицы в живом весе 5,9 тысяч тонн. Получено яиц 160,5 миллиона штук, из которых было реализовано 148-156 миллионов штук. Практически во всех хозяйствах были заново выстроены животноводческие фермы, зернотoki, склады для хранения зерна и картофеля, ремонтные мастерские. Все котельные переоборудованы для работы на газе. Активно развивалось строительство. В 1981-1990 годах было сдано более ста тысяч квадратных метров жилья. 1990-ые годы стали кризисными для большинства предприятий района. В 2002 зерновые культуры выращивались на площади 66 тысяч гектар, кормовые – на 32,6 тысяч гектар, картофель – на 600 гектарах, овощи – на 450 гектарах. Всего в хозяйствах района было собрано 74 тысячи тонн зерна. Урожайность картофеля составила 117,7 центнера с гектара, овощей – 216. Стабильно работали сельскохозяйственные предприятия «Наровчатское», «Агаповское», «Озерное», «Искра», «Молочно-овощное», «Зингейское».

На сегодняшний день ведущие предприятия Агаповского района: ЗАО «Агаповское», АФ «Наровчатка», ЗАО «Зингейское», ООО «Агаповстройсервис», ООО СП «Алексеевское». Их основной деятельностью является выращивание кормовых, зерновых и овощных культур, производство мяса и молока. На начало 2012 года в районе насчитывалось 7386 голов крупно-рогатого скота, за первые девять месяцев года было произведено 8968,9 тонн молока. Хранение и реализация зерновых культур сельскохозяйственных предприятий осуществляется на ООО «МКХП – Ситно» и Буранном элеваторе. Молоко поставляется в ОАО «Магнитогорский молочный комбинат», крупнейшим потребителем мяса является ООО «МПК-Профит».

На территории Агаповского района реализуются инвестиционные проекты: «Тайный город - Чудь», «Станица Цесаревича» (основная цель – привлечение туристов), котельная поселка Новобурановка.

Основные экономические проблемы: администрация Агаповского муниципального района на 80 процентов является дотационной, имеются большие проблемы по предоставлению населению жилищно-коммунальных услуг и обеспечения водой, низкая платежеспособность жителей за израсходованные жилищно-коммунальные услуги.

Дальнейшим этапом развития сельского хозяйства является рост производства качественной продукции животноводства и растениеводства, улучшение племенных работ, повышение производительности пашни, охрана окружающей среды, рост посевных площадей, применение передовых технологий в отрасли животноводства и растениеводства, улучшение мелиорации земель, привлечение молодых специалистов и повышение уровня занятости в сельской местности.

## **Инфраструктура**

По территории Агаповского района проходят Южно-Уральская железная дорога (направление из Казахстана через Магнитогорск на Москву и Уфу), автомагистрали Челябинск-Оренбург и Челябинск-Южная Башкирия, дороги на Белорецк и Верхнеуральск. Имеется развитая сеть внутрирайонных дорог, общая протяженность которых составляет более 400 км.

## **Население**

Численность населения Агаповского муниципального района составляет 35140 человек (из них сельского – 100%). В последние годы демографическая ситуация имеет положительную динамику, повысилась рождаемость и замедлился процесс естественной убыли населения. Уровень безработицы на начало января 2009 года составлял 5,1%, что обусловлено непростой экономической ситуацией в регионе. Однако массовых увольнений на местных предприятиях не было. Среднемесячная заработная плата в 2012 году составила 14961,5 рублей. Численность работающих на основных предприятиях района – 5418 человек.

## **Религия**

Из основных религий на территории Агаповского муниципального района традиционно были представлены православие и ислам, что обусловлено национальным составом населения. После революции 1917 года на современной территории района находилось семь православных церквей: Свято-Никольская (в селе Агаповка), Покрова Пресвятой Богородицы (в селе Верхнекизильское), Михайло-Архангельская (в селе Новобурановка), Казанско-Богородицкая (в поселке Янгельский), Свято-Никольская (в селе Наваринка), Михайло-Архангельская (в поселке Черниговский), Кресто-Воздвиженская (в поселке Воздвиженка). Действовали две мечети – в селе Агаповка и в поселке Аблязово. В ходе борьбы с религией в тридцатых годах прошлого века были закрыты и разрушены мечети, а также все церкви. Ни одна из них не была восстановлена в постсоветский период. 8 сентября 2000 года в селе Агаповка была освящена и начала работать церковь в честь Владимирской иконы Божьей Матери; в 2001 году открылась мечеть Махалы №1. Еще одна мечеть построена в 2003 в поселке Аблязово.

## **Образование**

Функционирование системы образования обеспечивает муниципальный отдел образования администрации Агаповского района. На начало 2002 года в районе работали четырнадцать средних, семь основных и двадцать одна начальная общеобразовательные школы, детско-юношеская спортивная школа, Дом детского и юношеского творчества, вечерняя общеобразовательная школа, межшкольный учебный комбинат, детский дом (в поселке Магнитный), районный оздоровительный лагерь «Березка». В сорока трех образовательных школах более шести тысяч учащихся. Работает более 700 педагогов, из них 60 процентов – высшей, первой и второй квалификационных категорий. С 2000 по 2002 года школы района окончили 1172 ученика, 75 процентов которых продолжили обучение в высших и средне-специальных учебных заведениях. За этот же период двадцать учащихся окончили школу с золотыми и серебряными медалями. В учебно-производственном комбинате юноши обучаются профессии водителя автомобиля категорий В и С. Наиболее значительную роль в системе образования Агаповского района играют: Агаповские средне-образовательные школы №1 имени П.А. Скачкова и №2, Буранная средне-общеобразовательная школа, Янгельская средне-общеобразовательная школа имени А.К. Филатова.

В районе функционирует тридцать три дошкольных образовательных учреждения, тридцать муниципальных детских садов посещает более 1200 детей в возрасте от одного года до семи лет (то есть 56,2 процентов детей дошкольного возраста). В детских садах имеются различные комнаты развития малышей: национальных традиций, театральные, спортивные, музыкальные, художественные, трудовые, изо-деятельности, психологической

разгрузки, обучения детей правилам дорожного движения, а также фитобары, игротеки и другие отделения.

Это позволяет педагогам тринадцати детских образовательных учреждений работать по комплексным образовательным программам нового поколения: «Радуга» (редактор Т.Н. Доронова), «Из детства в отрочество» (Т.Н. Доронова), «Развитие» (Л. Венгер), а также по парциальным программам экологического воспитания. В 1998 году лауреатами Всероссийского конкурса «Детский сад года» стали детские сады «Колосок» и «Теремок» (Буранная).

В системе народного образования Агаповского района работали и работают педагоги, удостоенные почетного звания «Заслуженный учитель Российской Федерации»: Г.Н. Бахтина (в 1967 году), В.И. Чернозубцев (в 1967), В.Ф. Глущенко (в 1973), В.П. Чебурин (в 1975), Г.З. Михалевич (в 1979), Н.В. Михалева (в 1984), Т.В. Коротких (в 1988), В.А. Панькова (в 1991), Р.П. Василькова (в 1996) и Н.И. Сеницына (в 1996). Звания «Почетный работник общего образования Российской Федерации» удостоены А.М. Давлетбаев, В.В. Евтух, В.И. Коротких, А.М. Купревич, А.Ф. Мустаева, Л.Я. Прокопьева, С.В. Селютина, Р.Г. Хафизова, Н.И. Хилинский, Л.Ф. Шубина. Звание «Отличник просвещения Российской Федерации» имеют 95 человек. Начальниками отдела народного образования Агаповского района были: В.П. Чебурин (с 1965 года по 1979), В.Л. Долгих (1979-1985), М.Ф. Зайцева (1985-1988), Г.А. Омельницкая (1988-1997), Ю.В. Манторов (1997-1998), В.Р. Карасёва (с 1998).

## **Культура**

Деятельность учреждений культуры курируется отделом культуры администрации Агаповского района. В числе подведомственных учреждений – дома культуры, централизованная библиотечная система, музыкальные школы, музей и стадион, финансируемые из средств местного бюджета. В районе действует одиннадцать централизованных клубных систем, включающих двадцать девять клубных учреждений: шестнадцать домов культуры и тринадцать сельских клубов, в которых работает 122 творческих коллектива, объединяющих 1593 человек (из них 65 коллективов – детские). Самодеятельностью и народным творчеством занимается 95 клубных формирований. Популярностью в районе пользуются: народный хор «Русская песня», народный вокальный ансамбль «Россиянка», народный хор русской песни «Марьюшка», вокальный ансамбль «Дивчина». Действуют две детских музыкальных школы (в поселке Буранный и Приморский) и Агаповская Детская школа искусств с семью филиалами, в которых обучаются игре на музыкальных инструментах, живописи, композиции, скульптуре, народно-сценическому и историко-бытовому танцу более 350 детей. В районе разработана и претворяется в жизнь программа «Малая родина», приоритетными направлениями которой являются сохранение и возрождение многонациональных культурных традиций района, дальнейшее развитие и совершенствование народного творчества и декоративно-прикладного искусства.

В районе действует централизованная библиотечная система. Она создана в 1978 году, объединив центральную районную библиотеку и восемнадцать сельских библиотек. Общий книжный фонд включал более 170339 томов, обслуживалось около одиннадцати тысяч читателей. Первым директором библиотечной системы стала Н.С. Гужавина. На всех предприятиях райцентра действовали передвижные пункты выдачи книг. В 1988 году централизованная библиотечная система была награждена областным переходящим знаменем. В 1992 году на базе библиотечной системы был проведен зональный семинар «Библиотеки в условиях рынка» и конкурс профессионального мастерства библиотечных работников, в котором участвовали представители пяти районов. В 2002 году в централизованную библиотечную систему (под руководством И.А. Давыдова) входили двадцать восемь сельских филиалов и центральная библиотека, являющаяся методическим центром всех библиотек района. В настоящее время книжный фонд составляет 287980 экземпляров, библиотеки обслуживают ежегодно около семнадцати тысяч читателей.

Разработаны и претворяются в жизнь программы «Забота», «Моя малая родина», «Семья», основные цели которых – возрождение национальных традиций, воспитание экологической культуры, любви к родному краю, а также оказание помощи в общеобразовательном процессе и профессиональной ориентации.

В учреждениях культуры Агаповского района работали и работают люди, удостоенные званий «Заслуженный работник культуры Российской Федерации» (А.И. Андреева, А.И. Вайгант), «Почетный кинематографист России» (А.С. Жигалев и Р.Н. Обухова) и «Отличник культуры» (около десяти человек). Возглавляет районный отдел культуры Н.А. Кива. Также в Агаповском районе с 1935 года издается собственная районная газета «Звезда».

### **Здравоохранение**

Медицина Агаповского района развивалась с учетом возможностей системы здравоохранения города Магнитогорска. Это было связано с тем, что район является пригородным и расположен полукольцом вокруг города. Поэтому здесь не получили особого развития хирургическая, акушерско-гинекологическая, фтизиатрическая и ряд других служб. С момента создания Агаповского муниципального района был образован райздравотдел, которому подчинялись больницы из села Агаповка, поселков Магнитный, Янгельский и других, поселковые здравпункты, детские ясли. В годы Великой Отечественной войны на территории района были открыты: Дом ребенка в селе Верхнекизильском, санаторий в поселке Новобуранном (специализирующемся на лечении костно-суставных болезней). В это же время работало семь родильных отделений в селе Агаповка, поселках Буранный, Великопетровка, Магнитный, Янгельский. В 1944 году на базе Агаповской врачебной амбулатории была создана Агаповская центральная районная больница. В 1957 райздравотдел был ликвидирован, его функции стала исполнять центральная больница. В 1970-х годах сформировалась ныне существующая система медицинского обслуживания населения Агаповского района. Ее центральным звеном стала центральная районная больница, которой подчинялись все участковые больницы. Были построены терапевтический корпус, поликлиника, открыты две участковых больницы, пункты скорой медицинской помощи. В те же годы в районных больницах было прекращено обслуживание рожениц, их стали направлять в родильные дома Магнитогорска; то же произошло и с оказанием фтизиатрической помощи – ее осуществлял Магнитогорский городской противотуберкулезный диспансер. Ныне в систему здравоохранения Агаповского района входят: районная больница на сто коек, районная поликлиника на 150 посещений в смену, три участковых больницы на 25 коек каждая (в поселках Буранный, Светлогорский, Янгельский), пять врачебных амбулаторий (в поселках Магнитный, Новобуранный, Первомайский, Приморский, Приуральский), четыре пункта круглосуточной скорой помощи (состоящей из пяти бригад), тридцать один фельдшерско-акушерский пункт. В системе здравоохранения района трудится свыше 350 человек, в том числе двадцать четыре врача (терапевты, педиатры, хирург, гинеколог, невролог, окулист, дерматовенеролог, оториноларинголог). В конце 1990-х – начале 2000-х годов в поселках Магнитный и Приморский были реорганизованы врачебные амбулатории. В настоящее время в центральной районной больнице имеются следующие отделения: терапевтическое (на 40 коек), неврологическое (на 20 коек), гинекологическое (на 20 коек), педиатрическое (на 20 коек).

Очень большой вклад в развитие здравоохранения Агаповского района внесли работники центральной районной больницы: А.М. Алябьев (главный врач с 1973 по 1985 годы), заслуженный врач Российской Федерации А.И. Воронцова, врачи Т.Ф. Нефедова, Т.П. Гусева, Г.Б. Иржавская; фельдшеры Л.К. Марачева, А.Н. Пастухов, М.В. Талызина, М.И. Сысуева, Р.В. Шубина. В настоящее время главным врачом центральной больницы является С.В. Канаев. В Агаповском районе также действует Центр Госсанэпиднадзора. Он образован на базе районной санэпидстанции, действовавшей с 1965 года (первой заведующей была Н.П. Усачева). В центре проводится целый комплекс физико-химических, паразитологических и бактериологических исследований.



Осуществляется санитарный надзор за 487 объектами района, в том числе 33 промышленными предприятиями, 148 предприятиями пищевой промышленности, 196 коммунальными объектами, 110 детскими и подростковыми учреждениями.

### **Спорт и физическая культура**

В 1941-1945 годах во всех школах, совхозах и колхозах Агаповского района работали кружки «Ворошиловский стрелок», «Осоавиахим» и другие. Еще раньше, в 1940, появились первые футбольные секции, проводились соревнования между совхозами и различными трудовыми коллективами. В 1947-1950 годах футбольная команда Молочно-овощного совхоза и известнякового карьера побеждала в первенстве Магнитогорского металлургического завода. Команды состояли в основном из бывших солдат. В 1950-1960-х годах были построены стадионы в поселках Буранный, Первомайский, Приморский и в селе Агаповка. В 1960-1970-х годах были популярны соревнования «Золотая шайба», «Белая ладья» и «Кожаный мяч». Хоккейная команда агаповской спортивной школы №2 неоднократно становилась победителем областных соревнований. В конце 1980-х – начале 1990-х годов легкоатлеты Агаповского муниципального района Стрижов и Саврасов были победителями российских и союзных спартакиад по легкой атлетике, а команда хоккеистов из новобурановской средней школы неоднократно побеждала в областных соревнованиях по хоккею с шайбой. В 1998 году был реконструирован стадион в селе Агаповка, на котором была проведена областная сельская летняя олимпиада «Золотой колос». Ныне на стадионе жители райцентра играют в футбол, волейбол, баскетбол, большой теннис, занимаются легкой атлетикой, катаются на коньках (в зимнее время); в распоряжении малышей имеется детская площадка. На стадионе проводятся соревнования областного масштаба. Кроме стадиона в районе имеется двадцать два спортивных зала, два физкультурно-оздоровительных комплекса, создано пятьдесят два коллектива физкультуры. Всего в них занимается более трех тысяч человек. Подготовлено 800 спортсменов массовых разрядов. В районе имеется детско-юношеская спортивная школа №5, в которой два отделения: легкой атлетики и футбола. В 1990-х годах легкая атлетика развивалась под руководством учителя первомайской средней школы Хилинского, его воспитанники защищали Челябинскую область на всероссийских соревнованиях. Мужская сборная района по футболу неоднократно становилась призером областных соревнований. В районе популярны мужской и женский армрестлинг, лыжный спорт, баскетбол, настольный теннис, хоккей. Сборная команда по хоккею с шайбой удачно выступает на областных соревнованиях, ежегодно участвует в соревнованиях «Уральская метелица». В 2001 году во всероссийских соревнованиях по русской лапте в Уфе среди школьников команда из Агаповского района заняла четвертое место. В 2002 сборная команда района по русской лапте выступала на всероссийских соревнованиях. С появлением в районе тренера по шахматам С.Б. Линикова стали проводиться соревнования по этому виду спорта. Среди школьников и трудовых коллективов традиционно проходят спартакиады по летним и зимним видам спорта. Ежегодно в конце октября устраиваются областные соревнования по волейболу, посвященные памяти директора совхоза «Наровчатский» В.А. Кошкарева. Большую работу на местах проводят спортсмены-общественники Н. Акашев, А. Каримов, В. Спицын и многие другие.

# Флаг и герб Буранного сельского поселения

## Геральдическое описание герба:


«Щит улиткообразно пересечен на лазурь и золото; в лазури пять золотых трилистника в пояс, в золоте — пять лазуревых трилистника в пояс ».

## Описание флага:

«Прямоугольное двухстороннее полотнище с отношением ширины к длине 2:3, разделенное улиткообразно на синюю и желтую части воспроизводящее в синей части вдоль древка пять желтых и вдоль свободного края пять синих трилистников из гербовой композиции ».



Герб и флаг Буранного сельского поселения



## Описание флага:

“Прямоугольное двухстороннее полотнище с отношением ширины к длине 2:3, разделенное улиткообразно на синюю и желтую части воспроизводящее в синей части вдоль древка пять желтых и вдоль свободного края пять синих трилистников из гербовой композиции”.

## Обоснование символики флага и герба

В основу герба и флага Буранного сельского поселения положены климатические условия: в зимнее время В Буранном часты метели, бураны, в летнее время – ветра. Разделение герба в форме вихря, бурана, бездны на синий цвет и золото аллегорически показывает эту климатическую особенность. Кроме этого **синяя часть** дополняет природную символику: по территории Буранного сельского поселения протекает реки Гумбейка, Сухая, Нижняя Солодянка. **Лазурь** – символ возвышенных устремлений, искренности и добродетели.

**Десять трилистников** указывают на населенные пункты, входящие состав Буранного сельского поселения:

- поселки Буранный
- Ближний
- Буранная ж.д. ст.,
- Заречный
- Красноярский
- Новобуранное
- Озерный
- Солодянка
- Урожайный
- село Новобурановка.

**Трилистник** – символ жизненных сил, роста, обновления. **Золотая часть герба** аллегорически показывает полезные ископаемые – месторождения щебня, глины. **Золото** – это цвет солнца, урожая, эликсира жизни, символизирует величие, уважение, великолепие.

**Год основания:**

1934г.

**Коренные жители:**

Коренное население: русские, татары, казахи.

**История названия:**

Поселок расположен в северо-восточной части района, рельеф- полуравнина, ландшафт- ковыльно-разнотравная степь. В зимнее время часты метели, бураны, в летнее -ветра. Название поселка произошло из-за климатических условий.

**Основные вехи истории:**

- 1902г. - начались переселенческие процессы, проходившие в Оренбургской губернии- территории Оренбургского казачьего войска
- Начало 30-х годов-  
Основан п. Озерный, на его территории разместилось подсобное хозяйство ММК « Заря»
- 1934г. образование совхоза «Буранный»
- 1936г. образование Буранного сельского Совета депутатов.
- 1968г. образование Буранной птицефабрики.



## Растения и животные Красной книги Челябинской области: описание, фото природы.



Челябинская область лежит на склонах Уральских гор и в Западно- Сибирской низменности. По области проходит граница между Европой и Азией. Она проходит по водораздельным хребтам Уральских гор. Самая высокая гора в Челябинской области Нурлат, ее высота 1406 м. Климат здесь континентальный. Зима холодная, морозы до -17 градусов. Лето теплое, температура плюс 16-18 градусов. Территория Челябинской области лежит в Обском бассейне. В Тобол текут реки Зауралья: Теча, Синара, Уй, Увелька, Карталы-Аят, Тогузак. В области находятся соленые и пресные озера: Чебаркуль, Иртяш, Увильды, Большие Кислы.

### **Растительный мир Челябинской области.**



В области присутствуют все типы растений умеренной и арктической зон РФ. Ее можно разделить на три зоны: степь, лесостепь и горно-лесная зона. Виды растений здесь очень разнообразны. В горно-лесной зоне растут смешанные и хвойные леса. Здесь есть лиственные деревья, ели и пихты. Встречаются редколесья, подгольцовые луга и гольцы (горные тундры).



В лесостепной зоне, от реки Уй на север, растут осины и березы. Ниже реки Уй начинается степная зона с луговыми разнотравно-ковыльными степями. По балкам и низинам растут кустарники. В этой местности есть островки боров и каменистые степи. Много растений области (377 видов) включены в Красную книгу и требуют охраны. Среди них: лилия-саранка, купальница европейская, флокс сибирский, ветреница алтайская, гвоздика иглолистная, любка двулистная, венерин башмачок и другие.

## **Животный мир Челябинской области.**

В этих краях хорошие условия для жизни животных. Лес дает им пищу и укрытие от холода. В лесостепи живут лоси. В горно-степной зоне бурые медведи и рыси. Рысь охотится на зайцев, куропаток и глухарей. Здесь также обитают пушные зверьки: выдра, ласка, куница, норка, горностай, лиса и пушистый колонок. На деревьях живут белки и полосатые бурундуки.

В области много птиц. В таежных лесах обитают глухари, рябчики, свиристели, дятлы, сычи, кедровки и клесты. Очень много здесь зябликов. В смешанных лесах есть серые куропатки и тетерева-косачи.

В лесах степной зоны можно увидеть сибирскую косулю и лося, волков и лисиц. В степной зоне много грызунов. Разные виды мышей, суслики, байбаки, хомяки, тушканчики, водяные крысы облюбовали эти места. В степи живут также хищные птицы: орлы, ястребы и коршуны. Их добычей часто становятся перепела, жаворонки, куропатки и дрофы.

В Красную книгу Челябинской области внесены 176 видов животных. Среди них: Степная пищуха, тушканчик, лемминг, белка-летяга, русская выхухоль, европейская норка, Нетопырь Натузиуса (летучая мышь), пятнистый олень и другие.

## **Реки и озёра горной страны**

На Уральском хребте, разделяющем водные бассейны Волги и Оби, зарождаются многие крупные притоки этих рек: к западу стекают Вишера, Чусовая, Белая, Уфа; к востоку — Северная Сосьва, Пелым, Тура, Исеть. На севере берёт начало Печора, текущая в Ледовитый океан, а на юге — река Урал, протекающая через Казахстан и впадающая в Каспийское море. Недаром седой Урал называют хранителем речных истоков.



Заметную роль в ландшафтах Урала играют *озёра*, а для некоторых районов, например для лесостепного Зауралья, озёрный пейзаж даже типичен. Местами здесь видны большие скопления «голубых блюдец», разделённых узкими перешейками суши. Много озёр в восточных предгорьях Южного и Среднего Урала и среди заболоченной тайги северного Зауралья. В горной стране есть и *пресные озёра*, и *солончатые*, и даже *горько-солёные*. Встречаются также *карстовые*, а есть *пойменные озёра-старицы* и *озёра-туманы*.

*Рыба* в реках и озёрах Урала водится вкусная и часто ценная. Среди уральских обитателей водоёмов встречаются *европейский хариус, сиг, налим, язь, ручьевая минога, таймень, бычок-подкаменщик, сёмга, щука, окунь, плотва, карась, линь, карп, судак, форель*.

*Рыбалка* разрешена во многих местах (и даже в некоторых заповедных) и пользуется большой популярностью как уместных жителей, так и у гостей этой горной страны.

## Богата самоцветами уральская земля...

*Валентин Молчанов*

Богата самоцветами уральская земля  
И славится искусною резьбою,  
А с некоторых пор и неземною  
Породой, что спустилась вдруг на снежные поля...

Обычный день густой февральской бирюзы  
С утра привычными морозами укутан,  
Как неожиданно Челябинск был напуган  
Не канонадой или залпами грозы...

Со скоростью, невиданной доселе  
Прошёл болид сквозь стратосферу над Рифеем,  
Раздался грохот, и тайгу окрест засеял  
Диковинной космической шрапнелью.

Волной взрывною был пронизан Танкоград  
И сыпалось разбитое стекло...  
И небо мирное в мгновение рассекло  
Потоком, не встречающим преград...

Светились дали ослепительной дугой  
И плавился просмоленный озон,  
Дымился шлейф над изумрудом крон...  
И всё не верилось, что ты стоишь живой...

**Край самоцветов** – Урал — это сокровищница полезных ископаемых. На Урале присутствуют 48 важнейших полезных ископаемых. Важнейшее значение имеют минеральные ресурсы природных богатств Урала. Край издавна крупнейшая горнорудная и металлургическая база России. В XVI в. ещё на западных окраинах Урала известны были месторождения песчаника, которые содержали медь, и каменной соли. В XVII в. известны стали многие месторождения железа, открыли железоделательные заводы. Нашли в горах месторождение платины, золотые



россыпи, драгоценные камни. Передавалось по наследству мастерство выплавлять металл, искать руду, изготавливать художественные изделия и оружие, обрабатывать драгоценные камни и самоцветы. Главные запасы уральских полезных ископаемых (драгоценных камней, в частности) сегодня истощены.

**Исконно уральский самоцвет — малахит.** Этот камень узорчатый, нарядный, всегда с фантазией. То рисунок камня словно лесная вырубка: среди завитков листвы кружочки и овалы, как зелёные пеньки, — аккуратно, кольцо в кольцо, одно тоньше, зеленее, другое чуть пошире и посветлее... То словно зелёное море: будто только что окаменели зелёные струйки, поднялись и застыли округлые гребни волн... Невольно вспоминаются уральские сказы **П. П. Бажова**.

### Больше 2 тонн малахита ушло на отделку малахитового зала Эрмитажа

*Лучшее*, хотя и не единственное собрание исконно уральского самоцвета — **малахитовая комната и коллекция малахитовых предметов в Эрмитаже в Санкт-Петербурге**. 133 пуда (больше 2 тонн) малахита ушло на отделку малахитового зала. С пола, поддерживая лепной карниз золочёного узорного потолка, поднимаются малахитовые колонны и пилястры. В высоких зеркалах над малахитовыми каминами отражаются чудные вазы. Не меньше ошеломляет зрелище восьми колоссальных, почти десятиметровых, *малахитовых колонн* в алтаре монументального **Исаакиевского собора**. Хотя и они, конечно, не вырублены из единого монолита, а облицованы тончайшим (в 4 мм) слоем камня тем же излюбленным методом «*русской — уральской мозаики*».

Малахит — минерал класса карбонатов  $\text{Cu}_2[\text{CO}_3](\text{OH})_2$ , содержит 57 % чистой меди. Образуется он чаще всего там, где медные руды выходят на земную поверхность. Особенно крупные залежи малахита получаются, если медная руда залегает среди известняков.

В сказках **П. П. Бажова** малахит сопровождают «*лазорева*», «*лазорева цветы*». Это минерал лазурит. Сочетание тёмно-синего цвета лазурита с ярко-зелёным малахитом придаёт камню нарядный облик павлиньего пера. И если малахит применяется для изготовления зелёной краски (на Урале с давних пор приспособились красить порошковым малахитом крыши деревенских домов), то из лазурита с давних времён делали синюю (лазоровую) краску.

