

Интерактивная азбука «Улицы любимого города».

К 250-летию города Батайска

г.Батайск
27.09.2019г.

Гимн

Старшему брату порука и сила,
Гордо стоит наш Батайск.
Держит ключи он от Юга России,
Путь проложил на Кавказ.
Припев: Волна в Дону пляшет,
Орел крылом машет:
Батайск будет лучшим,
Батайск будет краше,
Мы крепим Батайск - город наш!
Верой и правдой мы служим Отчизне,
Славим свой город трудом.
Дружной семьей мы шагаем по жизни,
Свято храним отчий дом.
Припев: На благо народа, во славу России,
Мы строим свой город,
Мы любим свой город,
Мы славим Батайск - город наш!
Радостным светом наполнены лица,
Солнце над степью встает.
Город свободно раскинулся птицей,
Свой продолжает полет.
Припев: Волна в Дону пляшет,
Орел крылом машет:
Батайск будет лучшим,
Батайск будет краше,
Мы крепим Отечество наше.
На благо народа, во славу России,
Мы строим свой город,
Мы любим свой город,
Мы славим Батайск - город наш!

Слова В. Дацко

Городские названия – это язык, на котором разговаривает город. Понимать и изучать его очень интересно.

На сегодняшний день в Батайске насчитывается около 350 улиц , вместе с проездами, тупиками и шоссе (в 70-е годы 20 века их насчитывалось – 180, а в 1904 г. – всего 11.

Каждая улица – это частичка истории. Названия достаточно традиционные: значимые события из жизни страны, имена выдающихся деятелей государства, людей, оставивших заметный след в истории города.

Некоторые улицы города Батайска получили свое название еще с тех пор , когда Батайск был Селом Батайским.

Улицы села Батайского

Первые жители Батайска заселили берега реки Батай. Дома располагались на месте нынешнего переулка Калинина до улицы Куйбышева. А спустя сто лет село Батайское разрослось от реки Батай нынешней улицы М.Горького и железной дороги.

Улицы села тогда назывались по их примечательности. Так, улица Рыбная названа в честь места, где рыбаки села вытаскивали неводы к пологому берегу; здесь была стоянка их баркасов.

Улица Калинина называлась переулком Арданским в честь места, где батайчане в рождественские дни купались в проруби, освящали воду.

Улица Луначарского называлась Михайловской - в честь Михайловской церкви, расположенной тогда между переулком Безымянным и Малым и улицами Ленинградской и Половинко. Начало Михайловской было от церковной площади.

Улица Куйбышева называлась Мостовой. Это была главная улица Батайска. По ней на Ростов с юга шли караваны обозов, гнали скот через несколько деревянных мостов, сооруженных в пойме между Ростовом и Батайском. Улица Мостовая была одна из первых в селе выложена бутовым камнем - от теперешней улицы М.Горького до реки Батай.

Улицу Мира раньше называли Колодезная. На ней от улицы М.Горького до реки было два или три общественных колодца с питьевой водой.

Улица Энгельса называлась Кузнечной. Здесь находились частные кузнецы, где можно было подковать лошадь, сделать железный обод на колесо, ось телеги и другие кузнечные изделия.

Уже позже, к концу XIII в., появилась улица Речная, где протекала небольшая речушка.

Первая от реки Батай была улица Набережная. Огороды домовладений выходили к реке. Позже на этих огородах появилась улица Огородная. Ныне улица Набережная называется улицей Половинке

Улица Московская была названа в честь столицы.

Улицу Ленинградскую называли Атаманской. На этой улице стояла изба казачьего атамана – в районе угла нынешних улиц Луначарского и Ленинградской, возле церковной площади.

Улицу 50-летия Октября называли Азовской - в честь города Азова. На этой улице проживали зажиточные батайчане, было административное здание (ныне церковь), лавки купцов.

Улица Фрунзе называлась Солдатской. По ней шли колонны солдат из Азова в Новочеркасск.

Улица Садовая была названа в честь поповского сада, посаженного в районе железной дороги, и этот сад, по словам старожилов, стал началом садоводства у многих батайчан.

Последней у села Батайского была улица Конная - ныне М. Горького. Ее называли за интенсивное движение повозок, карет в сторону Азова и обратно.

Большинство старых улиц названы жителями села Батайского, предки которых селились в разных местах города.

Артемовская улица на карте

«Легенды города» информации об улице Артемовская можно сказать следующее. Улица Артемовская для жителей села Койсуг в памяти старожил запомнилась тем, что каждый ее перекресток с другой улицей имел свои народные названия. Почему так назывались – объяснить не кому. Это тоже... легенда, которую можно назвать былью, потому что есть люди, которые подтверждают, что такие названия имели место быть. На перекрестках встречалась группами молодежь, проводились совместные игрища, гулянья и каждому было понятно, когда произносилось название места, где чья территория. Итак:

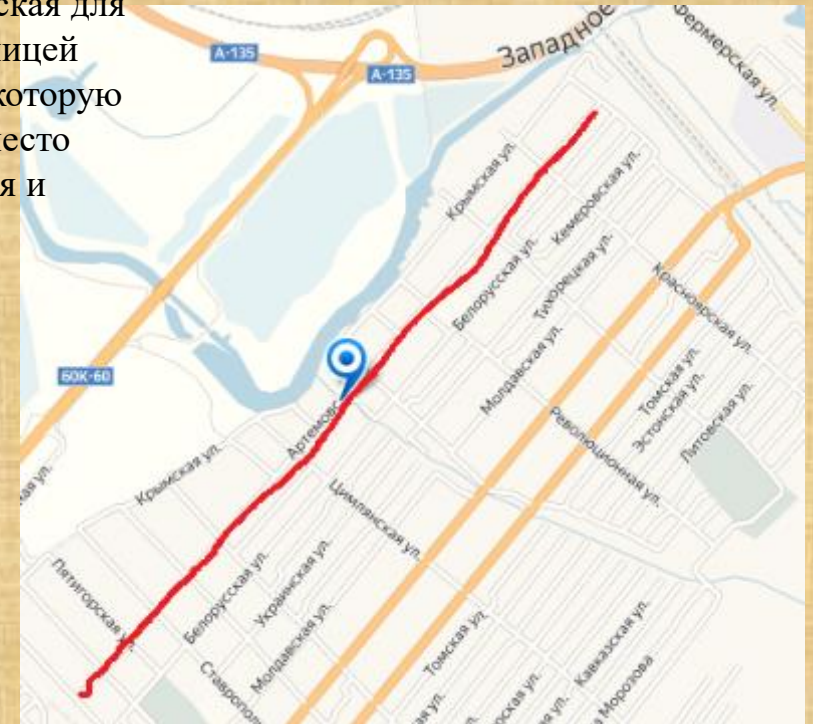
Артемовская – Красная – Горбачки

Артемовская – Смоленская – Месюры

Артемовская – Витебская – Кнышихи

Артемовская – Цимлянская – Крыви

Артемовская – Саратовская – Рули



Артемовская улица находится в Батайске Западном. Носит имя видного деятеля начала 20-го века.

Артем (настоящая фамилия Сергеев) Федор Андреевич (1883-1921) – видный советский партийный и государственный деятель, большевик.. Артем возглавил ЦК Всероссийского союза горнорабочих, мечтал о создании Красного профинтерна горнорабочих, который охватил бы шахтеров всего мира.

Погиб во время испытания азровагона. Похоронен на Красной площади в Москве.





Улица Белинского

Информационная справка

Расположена в южной части города в микрорайоне Гайдара от ул. Орджоникидзе до ул. Гайдара.

Узкая, прямая улица протяженностью 0,5 км. с частными индивидуальными жилыми строениями, среди которых на участке между улицами Гастелло и Гайдара в 1973 году построен кирпичный пятиэтажный МКД на 8 подъездов.



Белинского улица на карте



Белинский Виссарион Григорьевич (30 мая [11 июня] 1811, крепость Свеаборг, Великое княжество Финляндское — 26 мая [7 июня] 1848, Санкт-Петербург) — русский литературный критик.

Значение В. Г. Белинского и его влияние в русской литературе было очень велико. Он явился учителем и руководителем молодого поколения писателей, — плеяды 1840-х годов. Как литературный критик Белинский выдвинул и обосновал теорию реализма.

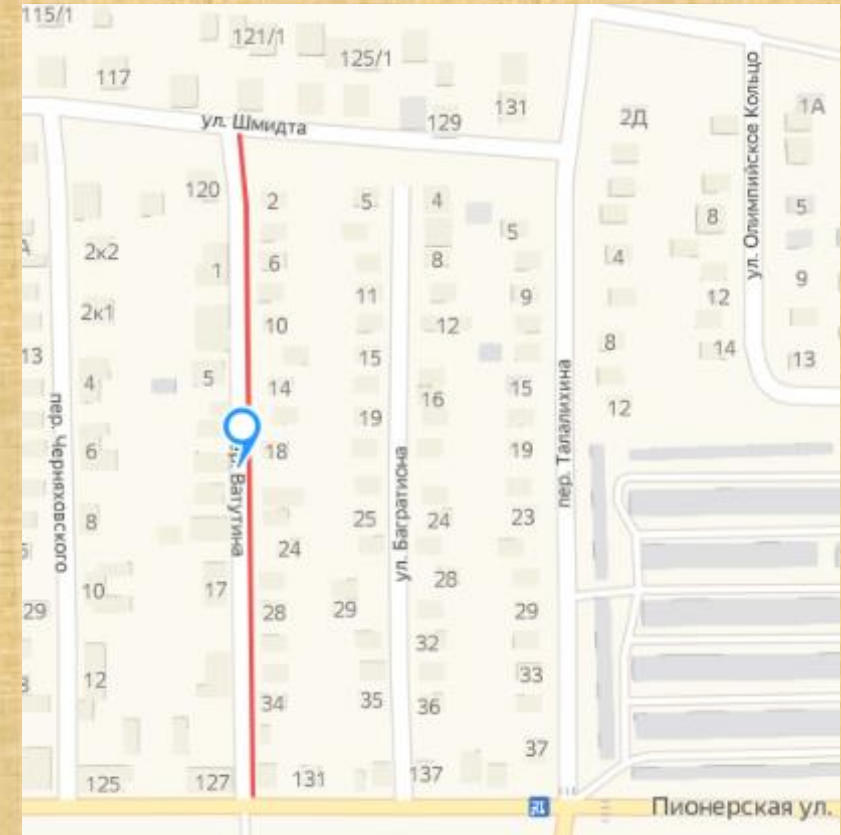


Расположена в [Восточном](#) микрорайоне, от магистральной улицы Пионерской до улицы Шмидта. Прямая, протяженностью 0.3 км.

Появилась в 50-е годы 20 в. Дома индивидуальной жилой застройки построены работниками предприятий и учреждений авиагородка. Находится в жилом районе севернее авиагородка в народе называемом «Бахтинский поселок» (в честь организатора строительства – зам.командира летного полка по хоз.части полковника *Бахтина*), это 10 улиц, названных именами видных военачальников и заслуженных воинов.



Ватутина переулок на карте



Ватутин Николай Федорович
– советский военачальник, генерал армии (12 февраля 1943 года), Герой Советского Союза (15 апреля 1965 года, посмертно).

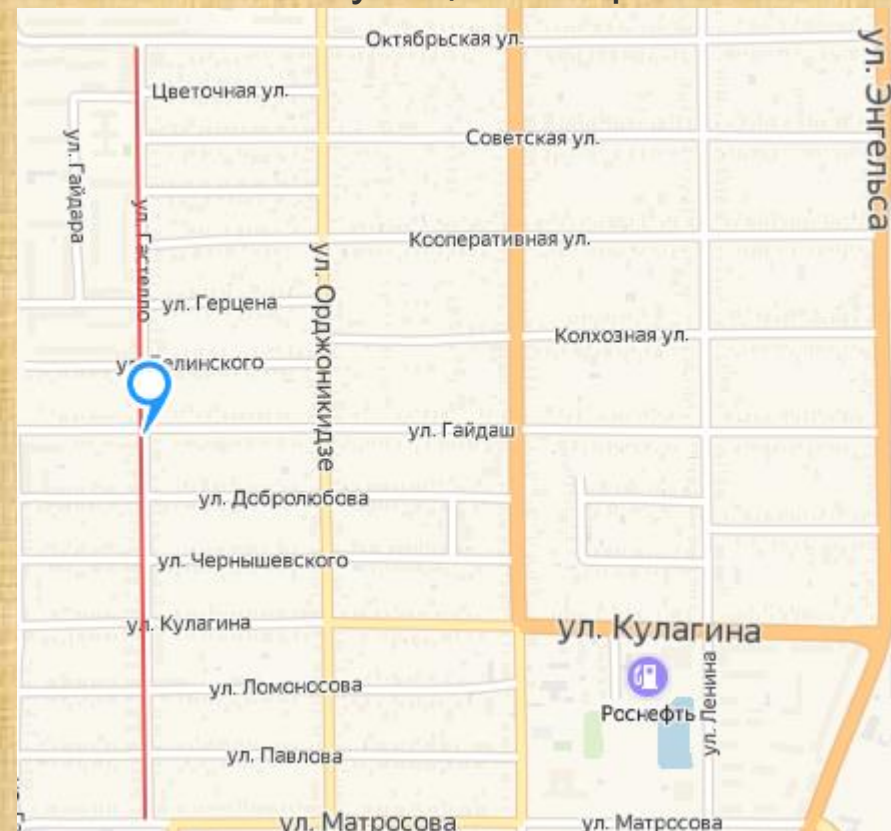
В годы Великой Отечественной войны возглавлял войска Воронежского, Юго-Западного и 1-го Украинского фронтов до своей гибели в 1944 году

Расположена в микрорайоне [Гайдара](#) от улицы Октябрьской до улицы Матросова. Протянулась с севера на юг на 1,2 км. Дорога от улицы Добролюбова до улицы Матросова имеет одностороннее движение. Первые частные жилые строения появились в 50-е годы 20 века. В 1974-75 годы три пятиэтажных МКД. В 1978 г. построен детский сад № 149 [«Матрёшка»](#). В 2011 г. построен 10-ти этажный дом.



Герой Советского Союза
Н.Ф. Гастелло

Гастелло улица на карте




[Гастелло Николай Францевич](#)

— советский военный лётчик, участник трёх войн, командир 2-й эскадрильи 207-го дальнего бомбардировочного авиационного полка 42-й дальней бомбардировочной авиационной дивизии 3-го авиационного корпуса дальней бомбардировочной авиации Дальней бомбардировочной авиации ВВС РККА, капитан.

26 июня 1941 года Гастелло совершил огненный таран — направил горящую машину на механизированную колонну врага.

Посмертно удостоен звания «Герой Советского Союза» с вручением медали «Золотая звезда» и ордена Ленина.

Расположена в южной части города в микрорайоне Гайдара от ул. Клары Цеткин до ул. Гайдара
Прямая улица протяженностью 1 км с жилыми частными строениями
появилась в 50-е годы 20 в.



Добролюбова улица на карте



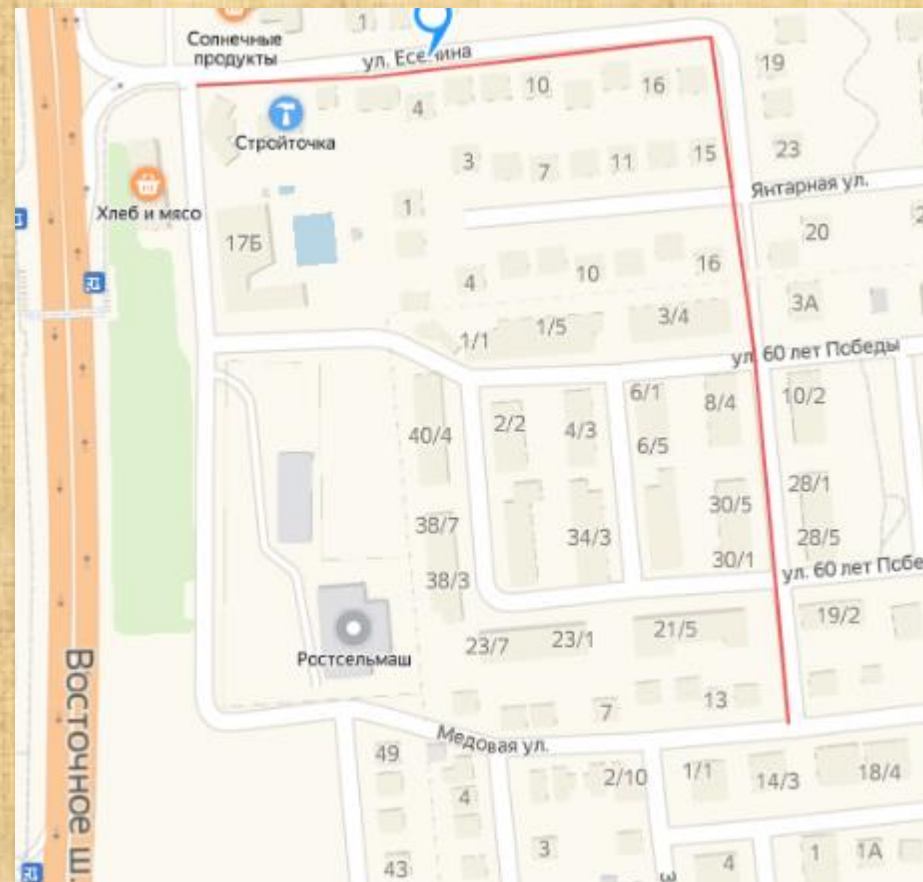
Добролюбов Николай Александрович (24 января (5 февраля) 1836, Нижний Новгород — 17 (29) ноября 1861, Санкт-Петербург) — русский литературный критик рубежа 1850-х и 1860-х годов, поэт, публицист. Представитель «революционной демократии». Самые известные псевдонимы -бов и Н. Лайбов, полным настоящим именем не подписывался. Жизнь Добролюбова сопровождалась большой литературной активностью. Он много и легко писал, печатался в журнале Н. А. Некрасова «Современник»




Расположена в восточной части города в коттеджном поселке «Солнечный». Берет свое начало от Восточного шоссе и заканчивается улицей Янтарной.

Прямая, благоустроенная улица протяженностью 0,35 км появилась в 2003 году. Является одной из первых улиц коттеджного поселка с 25 частными участками малоэтажной застройки.

Рядом с улицей расположена остановка общественного транспорта «Солнечный», автобусного маршрута №203 (Авиагородок -Ростов-на-Дону)



Есенин Сергей Александрович (21 сентября [3 октября] 1895, Константиново, Кузьминская волость, Рязанский уезд, Рязанская губерния, Российская империя — 28 декабря 1925, Ленинград, СССР) — русский поэт, представитель новокрестьянской поэзии и лирики. Родился в небогатой крестьянской семье. Детство провел в доме деда. Закончил обучение в закрытой церковно-приходской школе и получил диплом учителя. Первое стихотворение «Береза» опубликовано в 1914 г. Первый сборник стихов издан в 1916 г.





Железнодорожников площадь на карте

Батайск – город железнодорожников. Крупный железнодорожный узел стал не просто центром развития города в XX веке, но определил саму судьбу поселка Батайск, стал его символом и ключевой движущей силой. Достаточно сказать, что 7 февраля 1943 года в ознаменовании освобождения города от оккупантов красный флаг был укреплен бойцами на стене полуразрушенного здания железнодорожного вокзала.

Батайск недаром получил почетное звание «Кузница маршрутов». Миллионы тонн грузов шли через небольшой, но такой важный город на юге.

Железнодорожная станция «Батайск» и локомотивное депо исчисляет свои историю еще с дореволюционного периода.



В 1987 году на привокзальной площади был установлен паровоз-памятник Су 252-20. Это был пассажирский паровоз типа 1-3-1, выпускавшийся в СССР с 1924 по 1951 годы. Паровоз был построен Сормовским заводом (Нижний Новгород) в 1949 году. На нем закреплена чёрная табличка с надписью: «В память о революционных боевых и трудовых подвигах Батайских железнодорожников. 1987».

Установка паровоза происходила в День железнодорожника во время празднования 150-летия российских железнодорожных магистралей в 1987 году.

Последним машинистом паровоза был Н. И. Сороченко.

В 2015 году руководством Северо-Кавказской железной дороги было решено снять паровоз с пьедестала и восстановить до рабочего состояния. В декабре 2015 года паровоз был отбуксирован для восстановления в депо станции Тихорецкая. На освободившееся место был установлен другой паровоз серии Л-3155

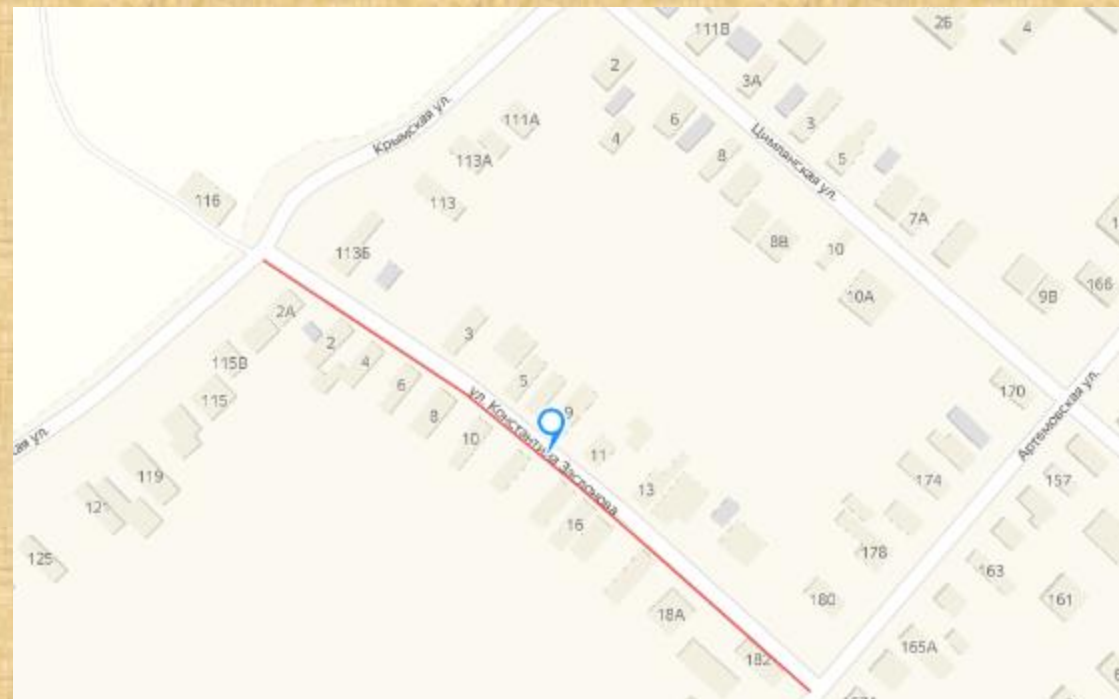


Заслонова улица на карте

Расположена в микрорайоне Западный, протянулась на 0,23 км с северо-запада на юго-восток от улицы Артемовской до улицы Крымской.

Переименована в 1959 г.

На карте 1 села Койсуг 1801 г. на месте современной улицы видны строения, следовательно, можно сделать вывод, что улица является одной из первых заселенных.

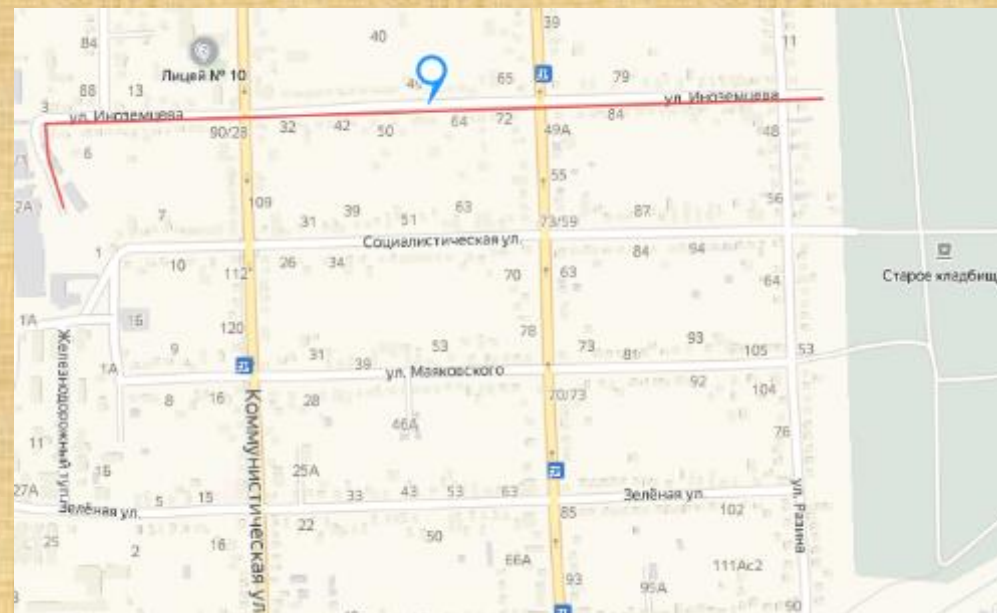


Заслонов Константин Сергеевич
(25 декабря 1909 [7 января 1910] — 14 ноября 1942) — советский партизан-железнодорожник в годы Великой Отечественной войны. Командир партизанского отряда и бригады, с октября 1942 командующий всеми партизанскими силами оршанской зоны. Герой Советского Союза (1943), посмертно.




Иноземцева улица на карте

Расположена в Восточном микрорайоне. От старого кладбища до железной дороги. Улица прямая, без сквозного проезда, протяженностью 1,0 км. Пересекается двумя магистральными улицами: Речная, Коммунистическая. Широкая улица с домами частной жилой застройки, первые из которых появились в конце 70-х годов 19 в. Переименована до 1985 г.



Иноземцев Георгий Александрович
— участник Великой Отечественной войны, командир 201-го гвардейского стрелкового ордена Кутузова 2-й степени полка, 67-й гвардейской стрелковой Краснознамённой дивизии 6-й гвардейской армии 1-го Прибалтийского фронта, гвардии подполковник. Герой Советского Союза (1944). Указом Президиума Верховного Совета СССР от 22 июля 1944 года за умелое командование стрелковым полком, образцовое выполнение боевых заданий командования на фронте борьбы с немецко-фашистскими захватчиками и проявленные при этом мужество и героизм гвардии подполковнику Иноземцеву Георгию Александровичу присвоено звание Героя Советского Союза с вручением ордена Ленина и медали «Золотая Звезда»





Расположена в микрорайоне Гайдара. Протянулась с востока на запад на 1,4 км от улицы Энгельса до улицы Гайдара.

Участок между улицами К.Цеткин и Энгельса является частью городского маршрута №8 и №205.

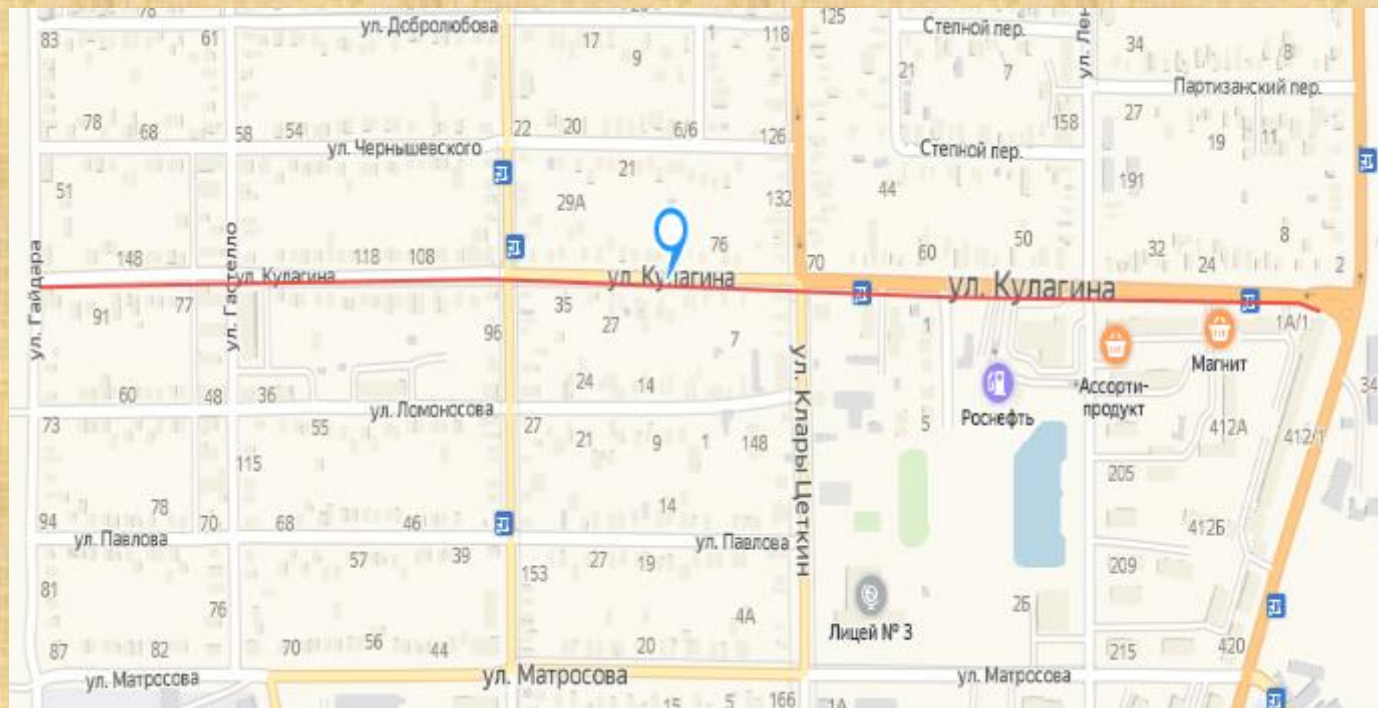
Улица прямая, широкая, преимущественно с домами частной жилой застройки.

Первые застройки появились в 30-е годы 20 в.

В 1959 г. построен 2-х этажный МКД, в 1970 г. два 5-ти этажных дома, в 2011 г. 10-ти этажный дом.




Кулагина улица на карте



Кулагин Андрей Михайлович

(4 сентября 1921 года — 20 августа 1980 года) — советский лётчик-ас, полковник авиации, участник Великой Отечественной войны, Герой Советского Союза (1944) (Указ Президиума Верховного Совета СССР от 1 июля 1944 года).



Расположена в северо-восточной части города в Восточном микрорайоне от ул. Седова и заканчивается в створе улицы Речной.

Перпендикулярно ей проходят две главные улицы восточного микрорайона: Коммунистическая и Речная.


Улица Лермонтова является второстепенной, Всего на ней 82 участка для частных строений. Первые застройки появились во второй половине 19 в.

Рядом с пересечением с улицей Коммунистической находится остановка общественного транспорта «Остановка улица Лермонтова» маршрутов №6, 6а, 203, следующих в направлении Авиагородка.

Лермонтова улица на карте

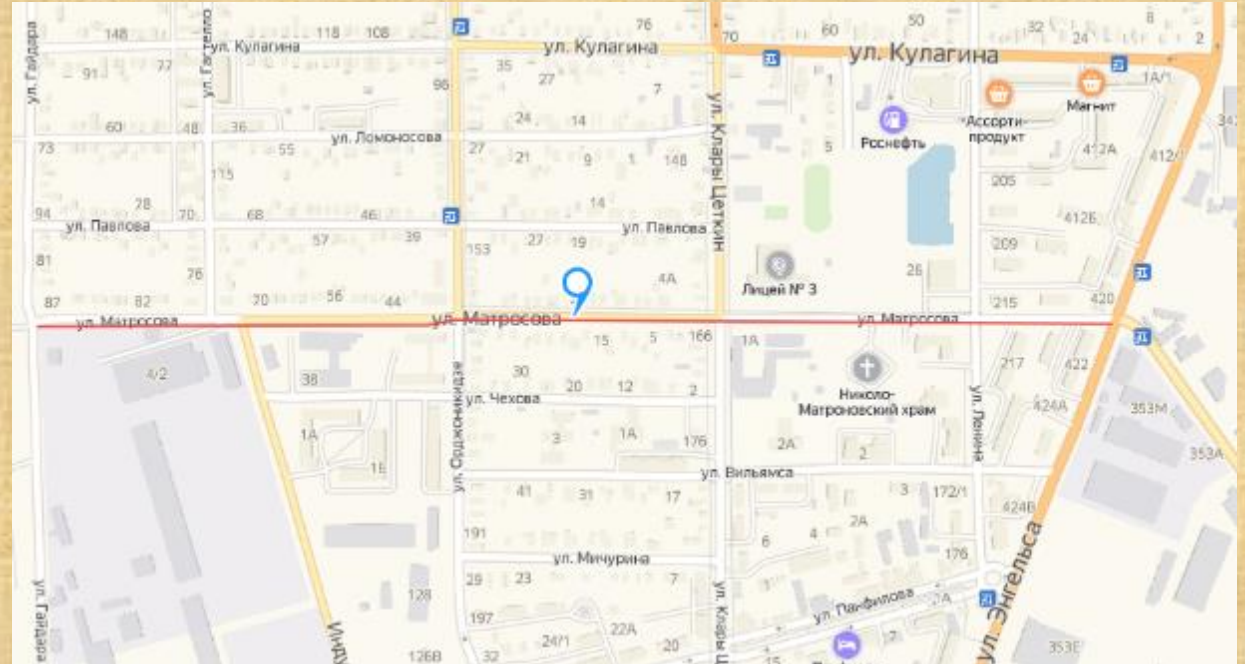


Лермонтов Михаил Юрьевич (3 [15] октября 1814, Москва – 15 [27] июля 1841, Пятигорск) – русский поэт, прозаик, драматург, художник. Творчество Лермонтова, в котором сочетаются гражданские, философские и личные мотивы, отвечавшие насущным потребностям духовной жизни русского общества, ознаменовало собой новый расцвет русской литературы и оказало большое влияние на виднейших русских писателей и поэтов XIX и XX веков. Произведения Лермонтова получили большой отклик в живописи, театре, кинематографе. Его стихи стали подлинным кладом для оперного, симфонического и романсового творчества. Многие из них стали народными песнями. Известные произведения: «Герой нашего времени», «Демоны», «Мцыри», «Бородино» и др.



Расположена в микрорайоне РДВС.
Протянулась с востока на запад на 1,3 км от
улицы Энгельса до улицы Гайдара.
Первые застройки появились в 50-е годы 20
в.
Преимущественно дома частной жилой
застройки. На улице расположены: лицей №3
(с 1976 г.), Николо-Матроновский храм
(постройки с 2010 г), административные и
промышленные здания (ООО «Мост», с 1996
г. мебельная фабрика «Родион»).

Матросова улица на карте



Матросов Александр Матвеевич

(5 февраля 1924, Екатеринослав — 27 февраля 1943, деревня Чернушки, ныне Псковская область) — Герой Советского Союза (19.06.1943), красноармеец, стрелок-автоматчик 2-го отдельного стрелкового батальона 91-й отдельной Сибирской добровольческой бригады имени И. В. Сталина 6-го Сталинского Сибирского добровольческого стрелкового корпуса оперативной группы генерала Герасимова Калининского фронта, член ВЛКСМ. Закрыв своей грудью амбразуру немецкого дзота. Его поступок широко освещался в газетах, журналах, литературе, кино как подвиг и стал в русском языке устойчивым выражением («грудью на амбразуру»).

Герой Советского Союза (посмертно) — присвоено 19 июня 1943 года.



Рассказ Евдокии Александровны Хлудневой, ветерана войны о рождении улицы.
« Наша улица имени А. Невского не может похвастаться протяженностью – на ней всего девятнадцать домов, зато оно может гордиться своими жителями: все – добросовестные, честные труженики.

Рождалась наша улица в тяжелые послевоенные годы. Батайск в это время был фронтом, и тылом. После войны прошло всего восемь лет, шел 1953-й год. Люди, пережившие горе и несчастье, стали думать о будущем. Молодым семьям, хотелось обрести хоть какое-нибудь жилье. Начальник тыла батайского летного училища имени Серова полковник Бахтин. Заботясь о людях, работающих в его родном училище, добился выделения для них участка под строительство частных домов. В народе теперь эти дома называются «бахтинскими».

Как радовались люди! С каким энтузиазмом восприняли они весть о возможности построить свои дома. Все труженики воинских частей, военных заводов, сверхсрочники, работники предприятий получили возможность построить жилье. Так родились новые улицы: Пионерская, Чкалова, Нахимова, Невская.

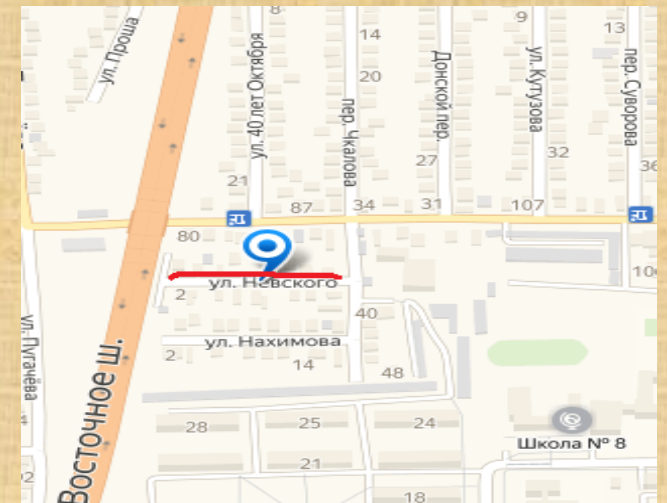
На нашей улочке, на Невской,
Мы, как одна семья, живем.
И если вдруг беда – мы вместе,
А в счастье песни мы поем.
Ах, наша улочка – обрубок,
Ты коротка, ты - тупичок.
И до чего ж тебя мы любим.
Ты наш счастливый уголок!

Мягкова, А. « На нашей улочке, на Невской..»

[Текст] / А. Мягкова //Вперед. – 2004. – 28 янв. – С. 3.



Невского улица на карте



Расположена в восточной части города в Восточном микрорайоне от ул. Седова до ул. Разина.


Пересекается двумя главными улицами восточного микрорайона:

Коммунистической и Речной.

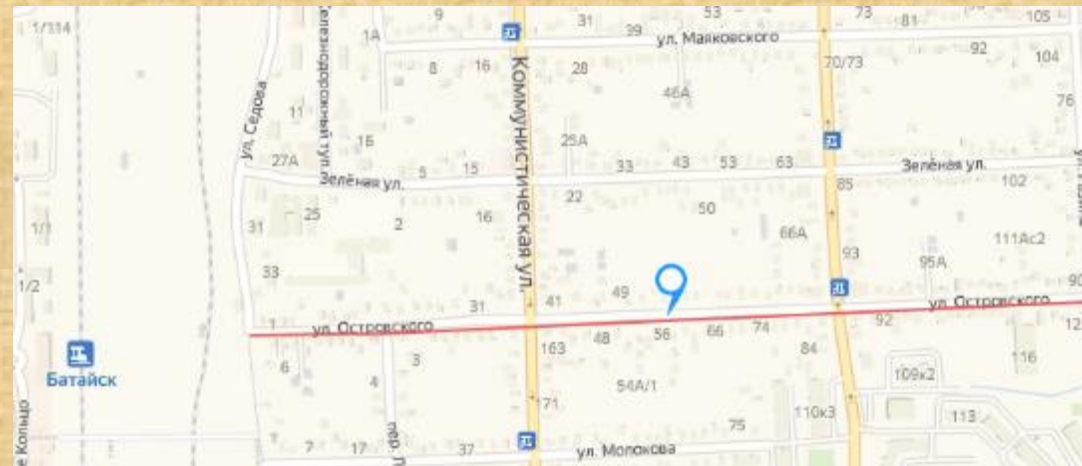
Прямая второстепенная улица протяженностью 0,95 км.

Первые частные строения появились в середине 19 в.

На пересечении с улицей Речной находится храм Покрова Пресвятой Богородицы



Островского улица на карте



Островский Николай Алексеевич (16 (29) сентября 1904, в селе Виляево Острожский уезд, Волынская губерния -22 декабря 1936, Москва) — советский писатель. Участник Гражданской войны. Известные произведения: роман «Как закалялась сталь».





(ист.: Набережная) Первая улица Батайска, появилась в 1769 г. До 1801 года была единственной улицей обстроенной с обеих сторон.

Расположена в микрорайоне Северный. Протянулась с востока на запад км от улицы Железнодорожной до улицы Луговой.

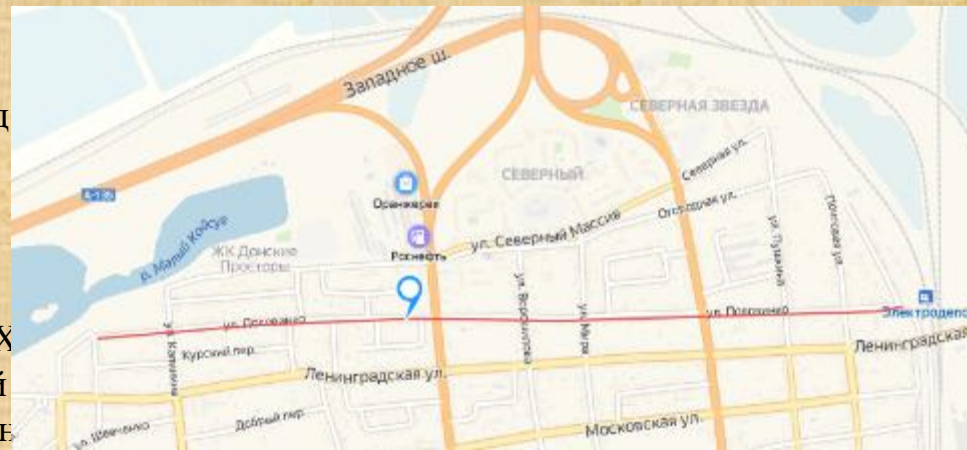
Улица прямая, преимущественно с участками индивидуальных жилых строений. С 2007 г. идет строительство 9-17-ти этажных домов жилого комплекса «Южный берег».

В 2012 г. на Половинко, 223А состоялась закладка и освящение камня Х великомученника и Целителя Пантелеимона. В 2013 открыт бронзовый памятник небесному покровителю храма. В 2017 году возведен основн

деревянный храм, установлены купола и кресты.
С 2015 г. работает новый детский сад «Кувшинка» , структурное подразделение детского сада №16.

В 2018 г. открыт Детский реабилитационный центр «Шаг вместе».

Половинко улица на карте



Половинко Поликарп Александрович

Место рождения село Самарское,

Азовский район, Ростовская область

(21.02.1915 — 28.01.1945) — участник Великой Отечественной войны, Герой Советского Союза (1945).

Командир батареи САУ-85 1819-го Краснознамённого ордена Богдана Хмельницкого артполка резерва Главного командования, старший лейтенант Половинко П. А. звание Героя получил посмертно за мужество и храбрость, проявленные в боях за город Бишофсбург, Восточная Пруссия (ныне город Бискупец, Польша).



Наш маленький город дал миру немало талантливых людей писателей, художников, спортсменов. Одним из самых ярких личностей является **Решетняк Николай Иванович** – политик, дипломат, государственный и общественный деятель, журналист, автор поэтических сборников, книг краеведческого и мемуарного характера. Батайск – его Родина. Он жил на **улице Заречной, 18**, учился в средней школе № 2. С 2000 г. - советник председателя Государственной думы РФ; с 2000 г. - заместитель полномочного представителя президента РФ в Сибирском федеральном округе.

И куда бы не забрасывала судьба Николая Решетняка - будь то жаркая Африка или суровая сибирская земля - он всегда был верен родному краю, Батайску, где родился и рос... Выпустил сборники стихов «Бархатный сезон», «До завтра», «Сон», «Предзимье», «Я целую вашу душу» и др. Стихи Николая Ивановича о войне, о любви, о донском крае, полны духовности, света, тепла.

Ушел из жизни, трагически – утонул в Таганрогском заливе в районе своей дачи, куда приехал на выходные. 17 августа около 18.00 в районе Павло-Очаковской было обнаружено тело, смерть произошла в результате тромбоэмболии. Похоронен Николай Иванович в Красном саду на кладбище возле часовни, в строительстве которой принимал непосредственное участие.



Улица Саши Крахмального

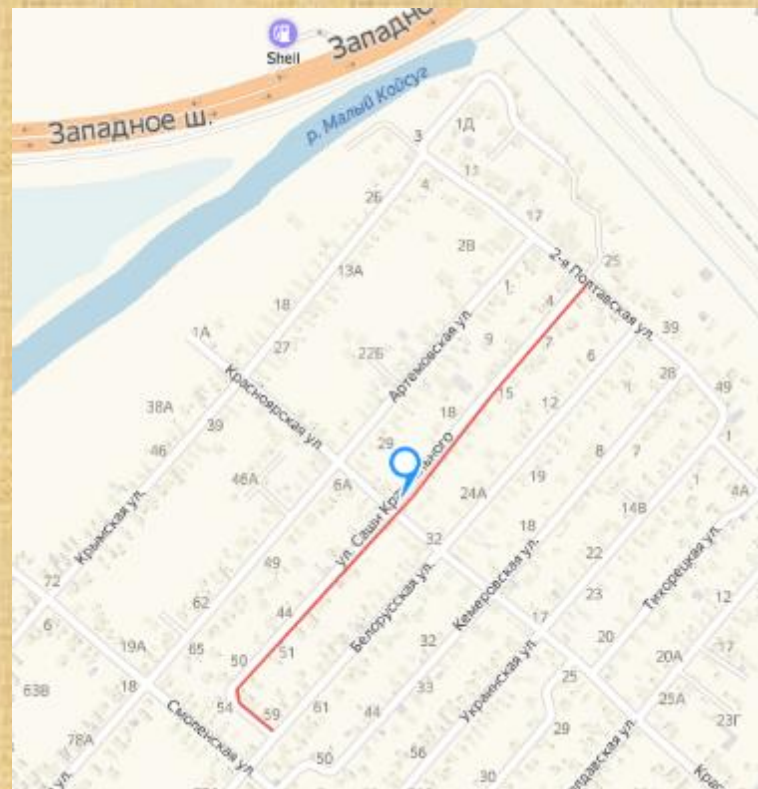
Расположена в Западном микрорайоне. Протянулась на 0,7 км с северо-востока на юго-запад. Начинается от улицы 2-я Полтавская, делая изгиб, упирается в улицу Белорусскую.

Улица жилая, с домами индивидуальной застройки, год появления неизвестен. (предположительно после 40-х г. 20 в.)



Семья Крахмальных

Крахмального улица на карте

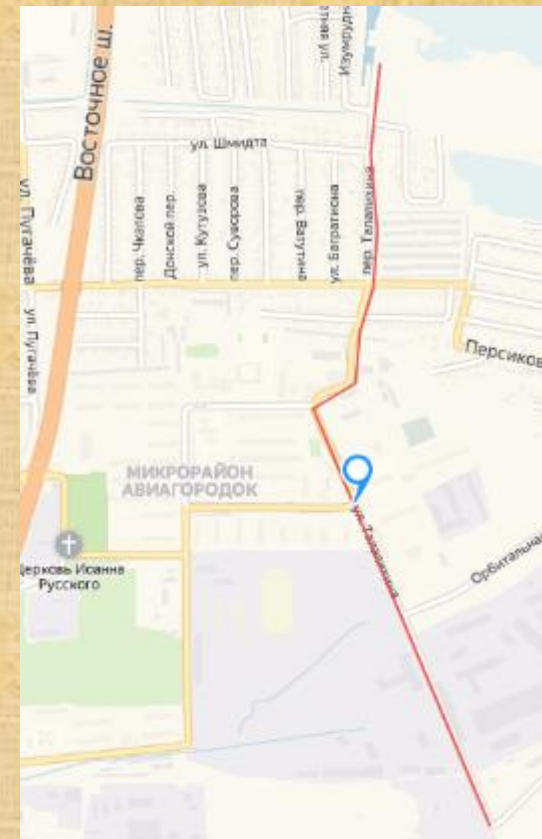


Крахмальный Александр Яковлевич (1925-1944), – участник Великой Отечественной войны, батыйчанин, уроженец с. Койсуг, окончил школу №4. В мае 1943 г. после окончания курсов младших командиров-пулеметчиков, присвоено звание старшего сержанта. Служил в разведке. Погиб, выполняя боевое задание. Посмертно награжден орденом Отечественной войны I степени.

Расположена в Восточном микрорайоне. От дома №41В Авиагородка до улицы Олимпийское кольцо. Появилась в 50-е годы 20 в. Дома преимущественно индивидуальной жилой застройки построены работниками предприятий и учреждений авиагородка. Находится в жилом районе севернее Авиагородка в народе называемом «Бахтинский посёлок» (в честь организатора строительства — зам.командира летного полка по хоз.части полковника Бахтина), это 10 улиц, названных именами видных военачальников и заслуженных воинов. Участок между д. №14 Авиагородка и улицей Пионерской является частью городского маршрута №6а. Вдоль улицы расположены социальные объекты Авиагородка: с 1963 г. детский сад №14 «Жемчужинка», с 1965 г. поликлиника №3, солдатская казарма №10 и «Авиатор».



Талалихина переулок на карте



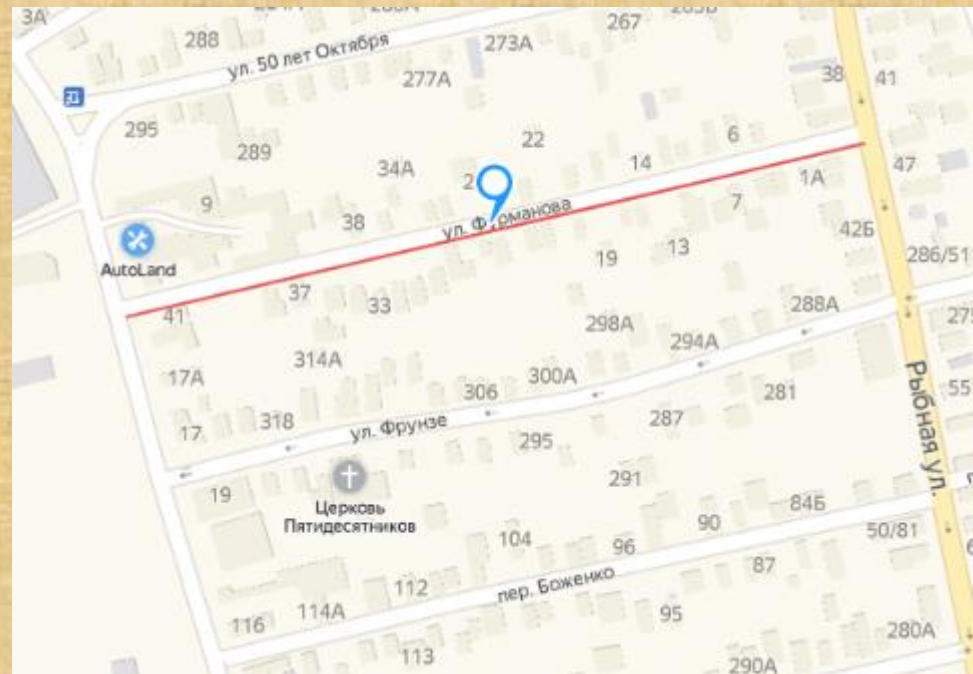
Талалихин Виктор Васильевич
(18 сентября 1918, с. Тепловка, Вольский уезд, Саратовская губерния, РСФСР — 27 октября 1941, Подольский район, Московская область, СССР) — военный лётчик, заместитель командира эскадрильи 177-го истребительного авиационного полка ПВО 6-го истребительного авиационного корпуса ПВО, младший лейтенант. Герой Советского Союза (1941 г.). Одним из первых в СССР совершил ночной воздушный таран. Талалихин погиб в воздушном бою около Подольска 27 октября 1941 года.



Расположена в северной части города в микрорайоне Северный от ул. Рыбной до ул. 1-й Пятилетки
Прямая улица без пересечений протяженностью 0.38 км. с частными жилыми строениями.
Дата первых построек неизвестна.



Фурманова улица на карте



Фурманов Дмитрий Андреевич (26 октября (7 ноября) 1891, село Серeda, Российская империя — 15 марта 1926, Москва, РСФСР, СССР) — советский писатель-прозаик, революционер, военный и политический деятель. Наибольшую известность из литературного наследия Фурманова получил роман «Чапаев». В 1934 году по материалам этой книги режиссёры братья Васильевы поставили одноимённый фильм, завоевавший в СССР огромную популярность.

Есть в городе улица Халтурина , переулок Хабаровский...
и есть известные люди

Хрунов Евгений Васильевич
(10.09.1933 – 19.05.2000)




Летчик-космонавт СССР. Герой Советского Союза. Заслуженный мастер спорта СССР. Доктор технических наук. Награжден орденами Ленина, Красной Звезды, медалями, иностранными медалями. Хрунов Евгений Васильевич родился 10 сентября 1933 года в деревне Пруды Тульской области.

В 1952 г. окончил Ивановский сельскохозяйственный техникум. В 1953 году окончил Павлоградскую военную авиационную школу первоначального обучения лётчиков, а в 1956 году Батайское военно-авиационное училище им. А.К. Серова. В отряд космонавтов был зачислен в 1960 году, дублировал полёт Алексея Леонова. В 1968 году закончил с отличием Военно-воздушную Академию им. Жуковского. 15-17 января 1969 года совершил космический полёт. Стартовал в космос на корабле «Союз-5», через космос перешёл к кораблю «Союз-4», в котором осуществил мягкую посадку на землю, пробыв в открытом космосе в общей сложности около часа.

За большие заслуги в освоении космического пространства, личное мужество, героизм, проявленные в пилотируемом полёте и активное участие в работе по воспитанию подрастающего поколения. по решению Батайского исполнительного городского комитета от 04.04.1979 г. № 202 Е.В. Хрунову присвоено звание «Почётный гражданин г. Батайска».







Расположена в юго-западной части города, в микрорайоне РДВС от ул. К.Цеткин до ул. Индустриальной
Это небольшая, всего 2 квартала, прямая улица, протяженностью – 0,53 км. Один квартал занимают 18 участков с частными жилыми домами, а второй – предприятия и МКД. Дата первых построек неизвестна. Благоустроена в 50-е годы 20 века, в 1952 г. проведен водопровод.



Чехова улица на карте


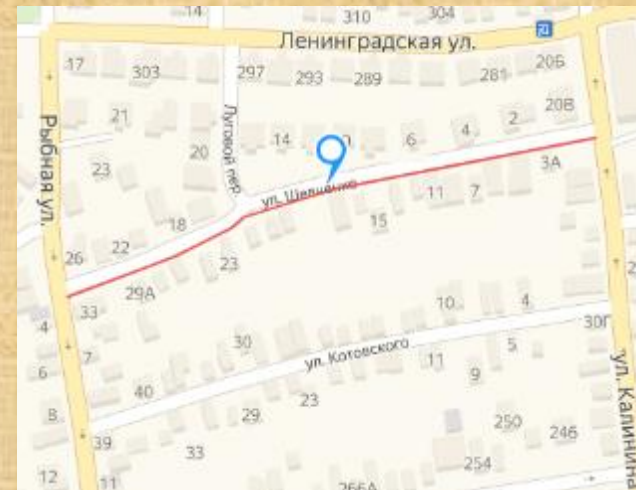


Чехов Антон Павлович (17 (29) января 1860, Таганрог, Екатеринославская губерния (ныне Ростовская область) — 2 (15) июля 1904, Баденвайлер, Германская империя) — русский писатель, прозаик, драматург. Классик мировой литературы. По профессии врач. Почётный академик Императорской Академии наук по разряду изящной словесности (1900—1902). Один из самых известных драматургов мира. Его произведения переведены более чем на 100 языков. Его пьесы, в особенности «Чайка», «Три сестры» и «Вишнёвый сад», на протяжении более 100 лет ставятся во многих театрах мира. За 25 лет творчества Чехов создал более 500 различных произведений (коротких юмористических рассказов, серьёзных повестей, пьес), многие из которых стали классикой мировой литературы. Наиболее известные произведения: «Степь», «Скучная история», «Дуэль», «Палата № 6», «Рассказ неизвестного человека», «Мужики», «Человек в футляре», «В овраге», «Детвора», «Драма на охоте»; из пьес: «Иванов», «Чайка», «Дядя Ваня», «Три сестры», «Вишнёвый сад».



Расположена в северно-западной части города в микрорайоне Северный от ул. Калинина до ул. Рыбная
Прямая улица протяженностью 0,35 км


Шевченко улица на карте



Шевченко Тарас Григорьевич (укр. Шевченко Тарас Григорович; 25 февраля (9 марта) 1814, село Моринцы, Звенигородский уезд Киевской губернии, Российская империя (ныне Черкасская область, Украина) — 26 февраля (10 марта) 1861, Санкт-Петербург, Российская империя) — украинский поэт и писатель. Известен также как художник, прозаик, этнограф и революционер-демократ.

Литературное наследие Шевченко, центральную роль в котором играет поэзия, в частности сборник «Кобзарь», считается основой современной украинской литературы и во многом литературного украинского языка. Большая часть прозы Шевченко (повести, дневник, многие письма), а также некоторые стихотворения написаны на русском языке. .

По версии старожил Батайска улицу назвали именем Т.Шевченков 1961 году в знак памяти и 200-летия со дня смерти поэта.(Записано со слов Клименко И.К. в 2010 г.)









Юркевич Таисия Кузьминична

(23.06.1925 – 04.01.2017)

родилась 23.06.1925 г. в г.Батайске.

Служила с августа 1944 г. по май 1945 г. в войсках связи.

Участвовала в боях на Южном фронте , 1 Украинском фронте в Станиславе, Варшаве, Дрездене, Берлине, Штетине.

Ветеран Великой Отечественной войны. Награждена орденом Отечественной войны II степени, медалью «За Победу над Германией в 1941-1945 гг», юбилейные знаки

(13 медалей), медаль «Победитель соцсоревнования» (1973г), медаль

Губернатора «За

ратные подвиги» и к 75-летию Ростовской области. Звание «Почетный гражданин города Батайска» присвоено в 2015 году.

Проживала в городе Батайске, ул. Ворошилова д. 98.





