










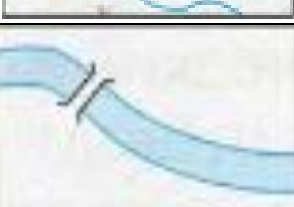


УСЛОВНЫЕ ЗНАКИ НА ПЛАНЕ МЕСТНОСТИ

№	Условный знак	Что изображено?	№	Условный знак	Что изображено?
1			7		
2			8		
3			9		
4			10		
5			11		
6			12		

Для справок: Озеро. Болото. / Шоссе. Телеграфная линия/ Фруктовый сад/ Луг. тропа/ Кустарник. Овраг/ Город/ Село. Школа/ Река. Деревянный дом/ Смешанный лес. Просека/ Родник. Ручей/ 1-Пашня. 2-Огород/ Грунтовая дорога

