

Река Левжа

Проект выполнил
ученик 7 класса Захаров Артём
Учитель: Прокина Л.В.

- Я живу в посёлке Левженский Рузаевского района Республики Мордовия.
- Название посёлка появилось благодаря реке Левже, вблизи которой он и расположен.
- Длина реки составляет 31 км, площадь водосборного бассейна 189 км². В верхнем течении Левжа носит название Подольха.

Она практически рядом со школой

Школа

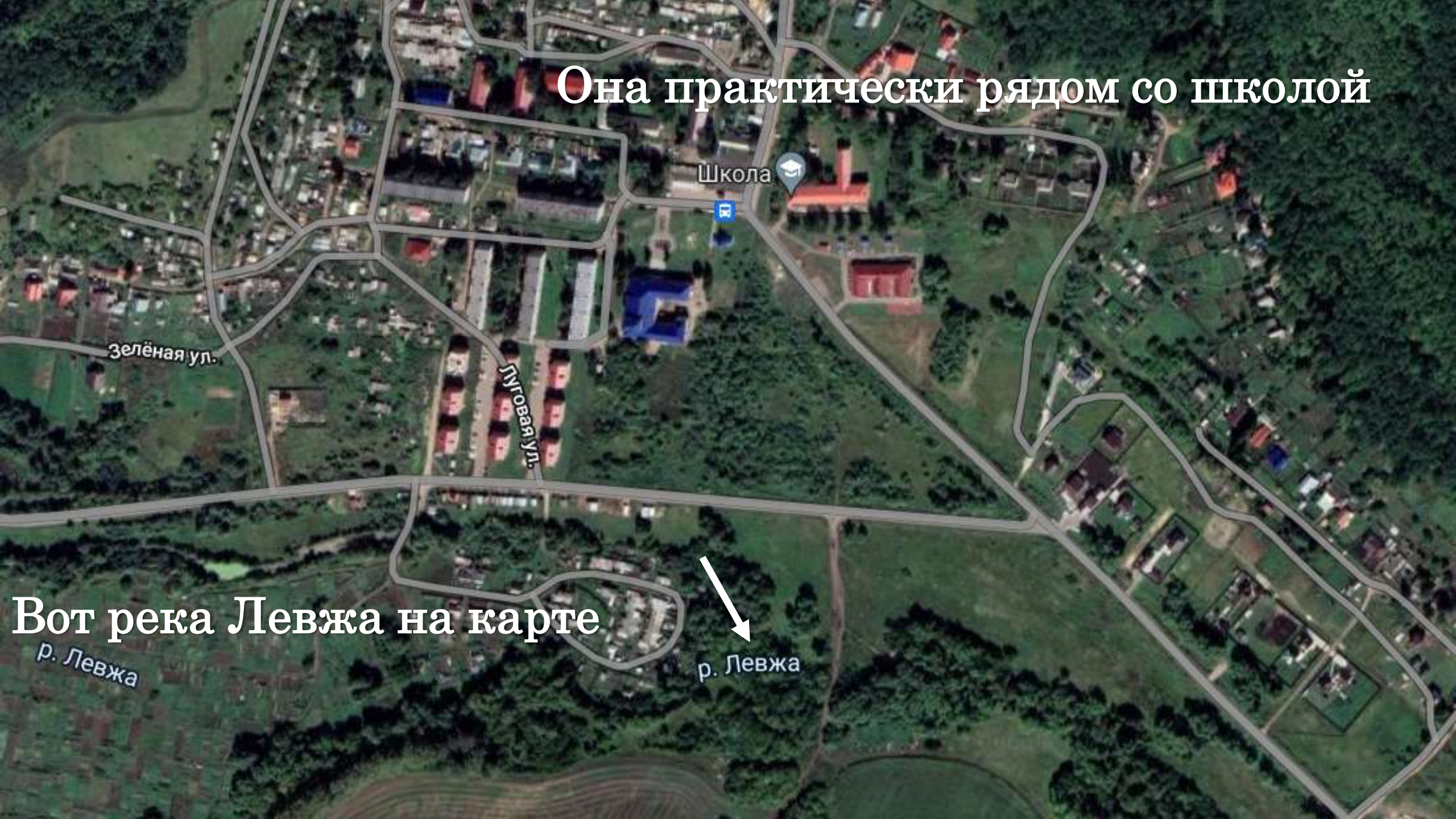
зелёная ул.

Луговая ул.

Вот река Левжа на карте

р. Левжа

р. Левжа





Начинается вот тут

р. Левжа

р. Левжа



р. Левжа

р. Инсар

P179

P179

Устје у реки Левжи – река Инсар

An aerial photograph showing the confluence of the Inсар and Alatyрь rivers. The Inсар river flows from the bottom left towards the center, where it meets the Alatyрь river. The Alatyрь river flows from the top right towards the center. Both rivers have a dark, winding course through a light-colored, arid landscape. The text 'Река Инсар впадает в реку Алатырь' is overlaid in the upper left quadrant.


Река Инсар впадает в реку Алатырь

р. Алатырь

р. Инсар

р. Алатырь

р. Инсар



р. Алатырь

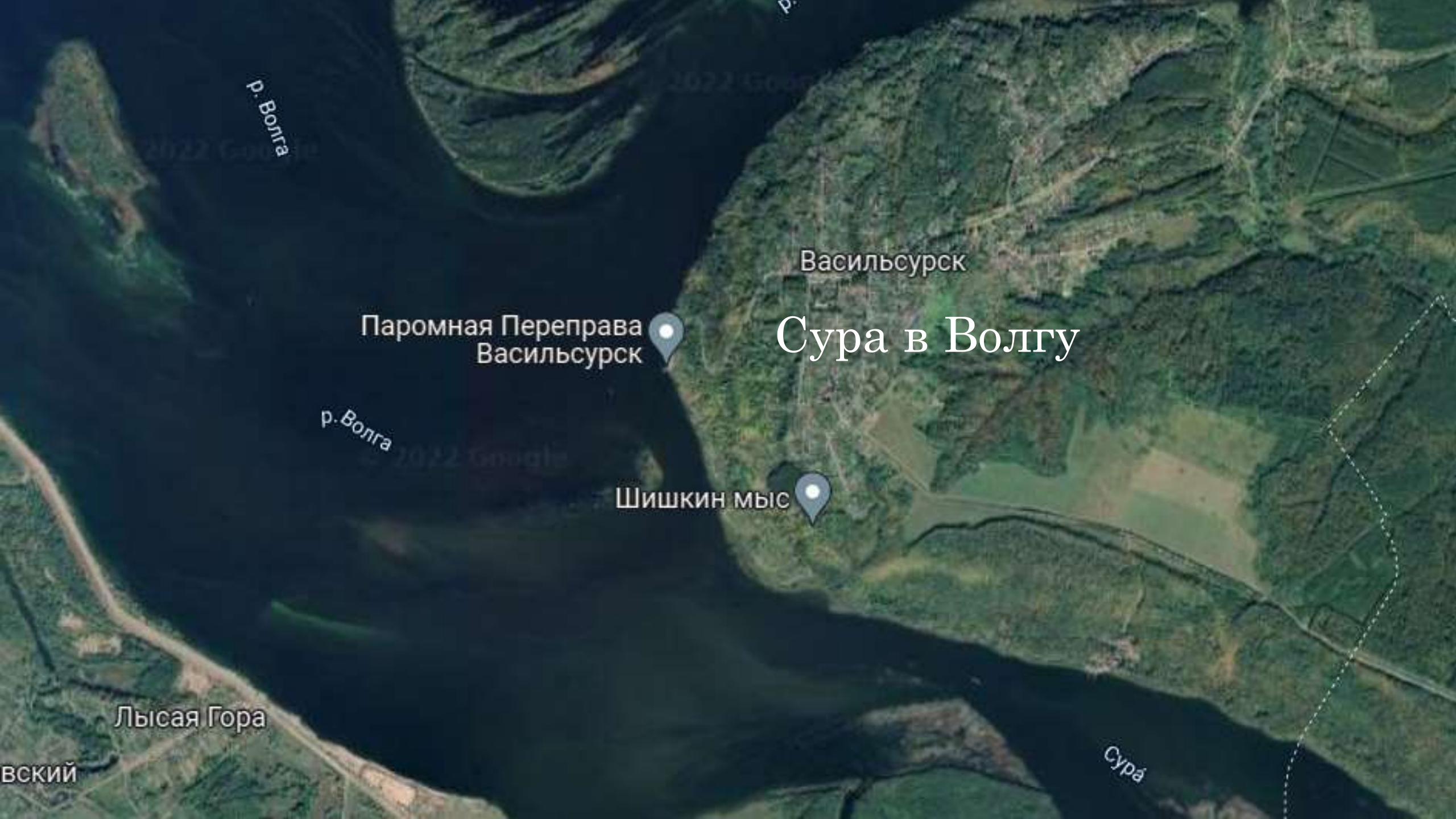
Садоводческие
участки "Дубрава"



Сура

Алатырь впадает в Суру

р. Алатырь



р. Волга

Васьурск

Паромная Переправа
Васьурск

Сура в Волгу

р. Волга

Шишкин мыс

Лысая Гора

ВСКИЙ

Сура



Левженский

р. Левжа

Длина реки Левжи 31 км.



В верхнем течении Левжа имеет
другое название - Подольха

р. Левжа

р. Левжа

Информации было не так много,
но я надеюсь вам понравилась моя презентация.