

МУНИЦИПАЛЬНОЕ БЮДЖЕТНОЕ ОБЩЕОБРАЗОВАТЕЛЬНОЕ УЧРЕЖДЕНИЕ  
СРЕДНЯЯ ОБЩЕОБРАЗОВАТЕЛЬНАЯ ШКОЛА № 9 им. П.Ф. Захарченко  
СТ. БАТУРИНСКОЙ МУНИЦИПАЛЬНОГО ОБРАЗОВАНИЯ БРЮХОВЕЦКИЙ РАЙОН

Конкурс «От идеи к инновации»

# ЭКОЛОГИЧЕСКАЯ ТРОПА

*Работу выполнила*

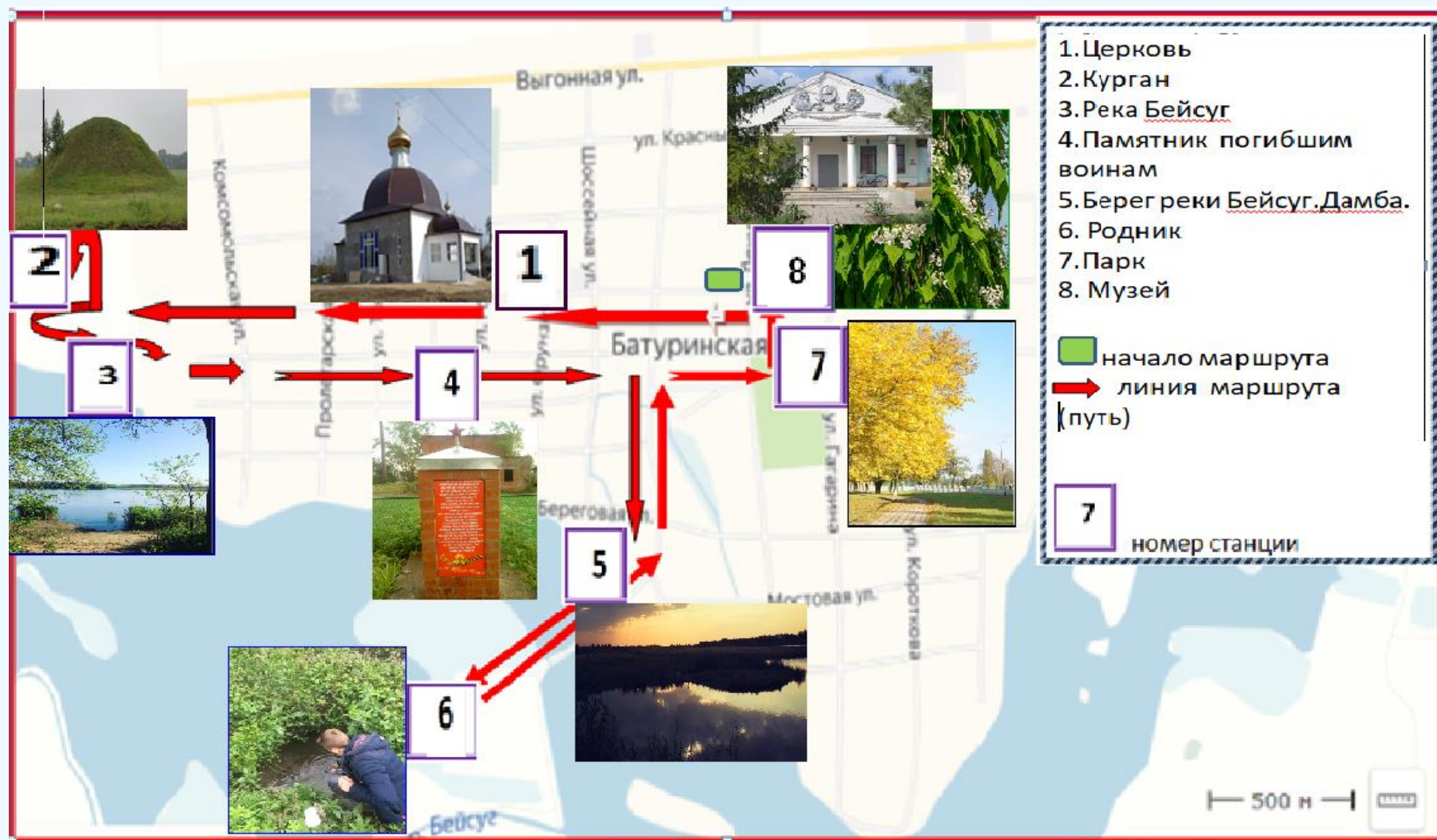
*Марьяненко Алина, ученица 9«А» класса МБОУ СОШ №9  
им. П.Ф.Захарченко ст.Батуринской Брюховецкого района*

*Руководитель Чертова Галина Вячеславовна  
учитель географии МБОУ СОШ №9*






# Карта-схема маршрута (3,8 км)



# Станция 1. Церковь

Примерный облик  
дореволюционной церкви



Церковь , действующая с  
1992 г. до 2019 г.



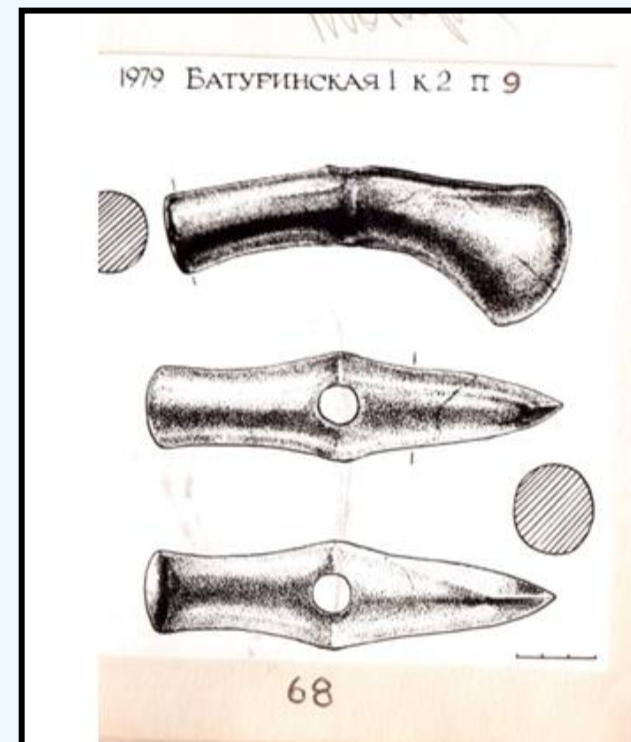
Современная церковь







## Станция 2. Курганы

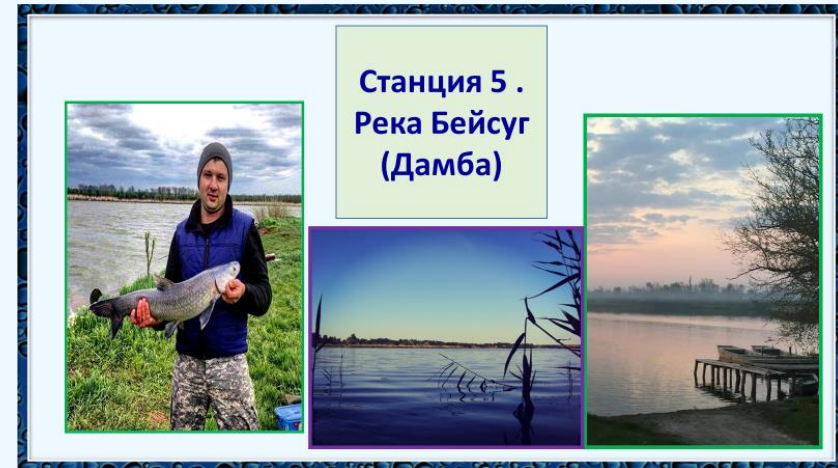






# Станция 3 .Река Бейсуг

Бейсуг берет начало из родников близ г.Кропоткина, впадает в Азовское море через лиманы Лебяжий и Бейсугский. Длина 243 км, площадь бассейна 5190 км<sup>2</sup>. Протекает по Кубано-Приазовской (Прикубанской) низменности в сильно заросшем русле. Притоки: Бейсужек-Левый и Бейсужек-Правый.





# Станция 4. Памятник погибшим воинам



Братская могила ППГ № 574



# Станция 6. Родник

**Родник ст.Батуринской  
пользуется  
популярностью**

**Считается, что в дореволюционной  
время в окрестностях находился  
Святой источник.**





# Станция 8.Музей

