

Муниципальное образовательное учреждение
Венгеровская средняя общеобразовательная школа №2

Европейский Север России

Работу выполнила: ученица 9а класса

Юнг Екатерина

Работу проверил: учитель географии

Русакова Елена Михайловна

Общие Сведения

- Европейский север - крупнейший по территории район в западном макрорегионе (1466 тыс. км²), что составляет 8,6% от площади России.

- По числу жителей (5,7 млн человек) - это самый небольшой район страны. Доля его населения в числе жителей России составляет всего 4%.



- Для значительной территории района характерны сложные северные условия, воздействие многих природных и связанных с ними экономических факторов, удорожающих и усложняющих хозяйственное развитие.

Состав северного экономического района входят:

- ✓ Архангельская область
 - ✓ Ненецкий автономный округ
 - ✓ Вологодская область
 - ✓ Мурманская область
 - ✓ Республика Коми
 - ✓ Республика Карелия.
-
- Его территория находится в зонах тундры и тайги. Речные долины концентрировали основную массу населения. Рельеф района представляет собой пологую равнину, слабо наклоненную к Северному Ледовитому океану. Северная часть района находится за полярным кругом.



Специфика положения района в сложной по природным условиям части Севера, насыщенного природными ресурсами и слабо заселенного делает его близким к сибирскому типу. В тоже время чрезвычайно выгодное экономико-географическое положение.



Однако специализация района обязательно предполагает и обмен продукцией, на которой он специализируется. Поэтому необходимо глубоко исследовать территориальный аспект механизма и на этой основе эффективно использовать его преимущества применительно к условиям Северного экономического региона.

ПРИРОДНО-РЕСУРСНЫЙ ПОТЕНЦИАЛ



Европейский Север - важная топливно-энергетическая база макро региона.



Освоение природных ресурсов ведется в условиях вечной мерзлоты, заболоченности и сурового климата. Все это ограничивает развитие на севере ряда отраслей обрабатывающей промышленности и земледелия в открытом грунте.

ПТК

На территории Европейского Севера существует две зоны концентрации ресурсов.



Основная доля топливных ресурсов с запасами соли и руд легких металлов сосредоточена на Тимано–Печорском ПТК. Запасы нефти и газа особенно велики на побережье и на шельфе Баренцева моря.

Второй ПТК – Кольско-Карельский основанный на горнодобывающий и рыбоперерабатывающий промышленности. Сосредоточены крупнейшие ресурсы фосфорсодержащего сырья, значительные запасы цветных, редких металлов, железные руды, слюды.

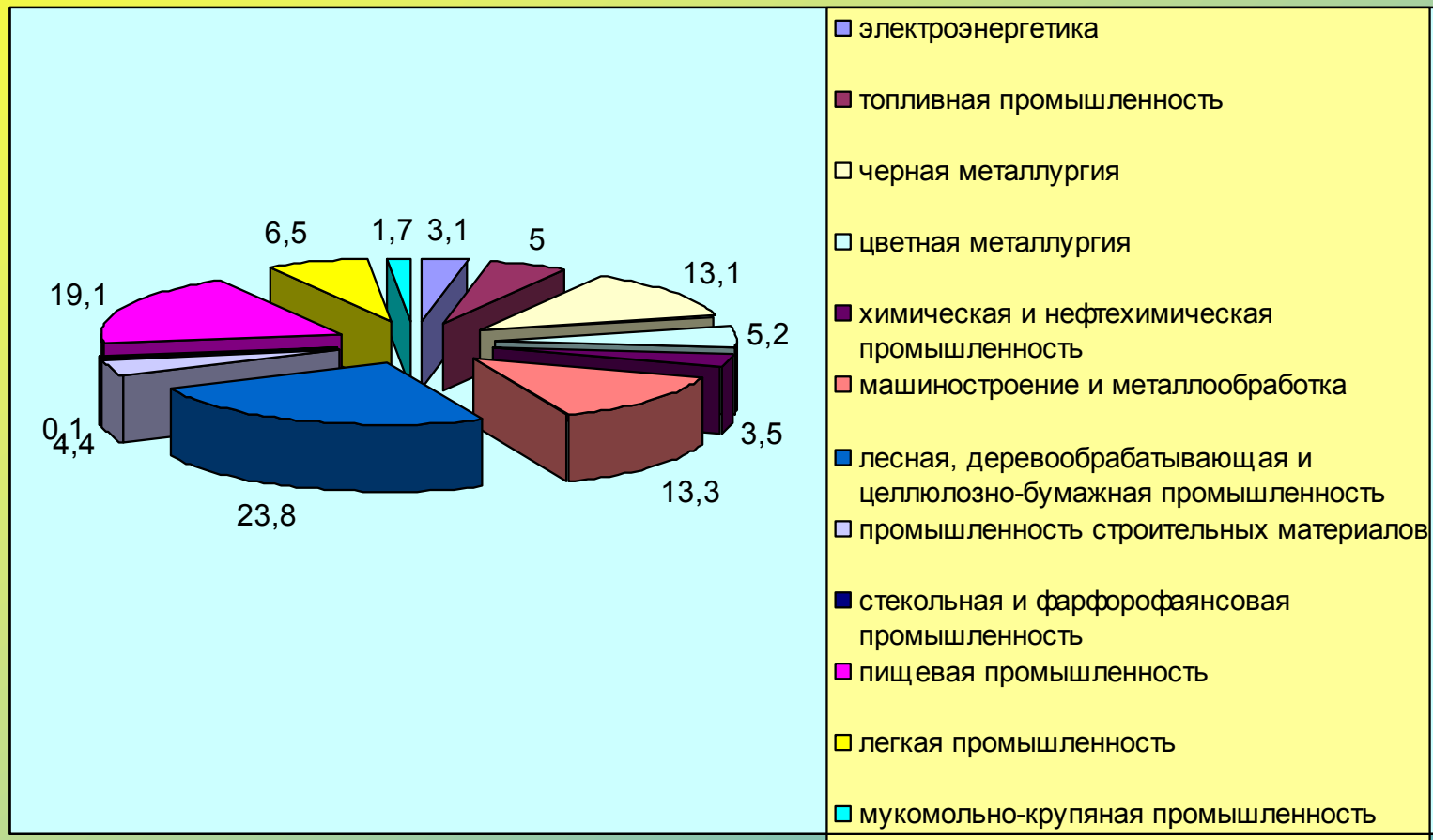


Хозяйство

Северный район специализируется в основном на производстве:

1. Продукции лесной, деревообрабатывающей и целлюлозно-бумажной промышленности.
2. На производстве апатитового концентрата и сложных удобрений.
3. На выпуске черных и цветных металлов.

Основные отрасли специализации Европейского Севера:



На обширной территории района выделяется лесопромышленный комплекс.



Развитию лесозаготовок способствовало удобное ЭГП района по отношению к внутренним потребителям леса и внешнему рынку. Северный район экспортирует пиломатериалы, бумагу. Заготовка древесины идет в бассейне Северной Двины, вдоль Беломорско-Балтийского канала, железных дорог Вологда—Архангельск, Котлас—Ухта.

Цветная и черная металлургия — это заводы по производству алюминия в Кандалакше и Надвоицах, медно-никелевое производство в Мончегорске и г. Никель частично используют привозные руды из Норильска.



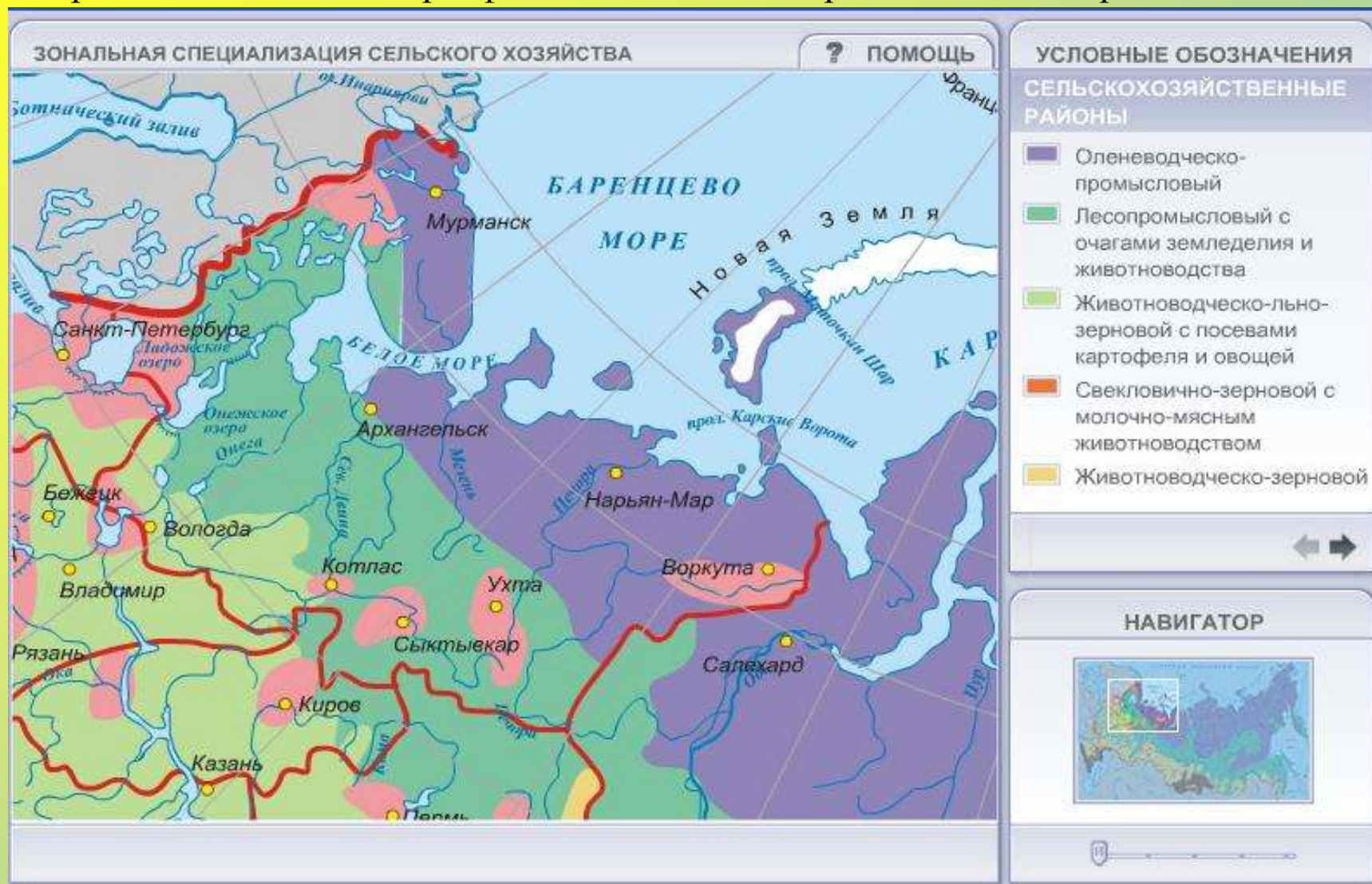
На апатитовых концентратах Кольского полуострова работает большинство суперфосфатных заводов России. Часть концентрата экспортируют.



Большое значение имеет рыбная промышленность. В Мурманске находится крупнейший в стране рыбокомбинат. На порожистых реках созданы каскады небольших ГЭС. Приливная и атомная электростанции построены на Кольском полуострове.

Топливные ресурсы северо-восточной части района удалены от промышленности юго-западной части. Поэтому важная проблема — формирование топливного комплекса на базе нефти и газа.

В основном в сельском хозяйстве Европейского Севера выражены районы: оленеводческо-промысловый в северной части района, лесопромышленный с очагами земледелия и животноводства в средней полосе района и животноводческо-зерновой с посевами картофеля и овощей в северо-южной части района.





Мурманский порт

Лесной порт и деревоперерабатывающий центр страны — Архангельск (388 тыс. жителей) вытянулся на 45 км узкой полосой по правому берегу Северной Двины. Архангельск — центр лесотехнической науки и подготовки кадров.



Архангельский порт

Один из опорных промышленно-транспортных узлов Севера — город-герой Мурманск. Ныне это крупнейший из северных городов мира — главная база Северного морского пути. В Кольском заливе две военно-морские базы России: Полярный и Североморск.



Атомная ракетно – торпедная подводная лодка 671

Здесь действует российский космодром (Плесецк). Много лет испытывали атомное оружие на Новой Земле. Все это, а также мощная металлургия и горно-химическая промышленность, частые разрывы нефтепроводов определяют сложную экологическую обстановку на Севере.

В устье Северной Двины находится крупнейший центр по производству и ремонту атомных подводных лодок Северодвинск. Его конверсия предусматривает помощь в освоении нефтегазовых ресурсов на шельфе Баренцева моря. На Европейском Севере, имеющем своеобразное геополитическое положение, базируется Северный военно-морской флот — самый мощный в России.

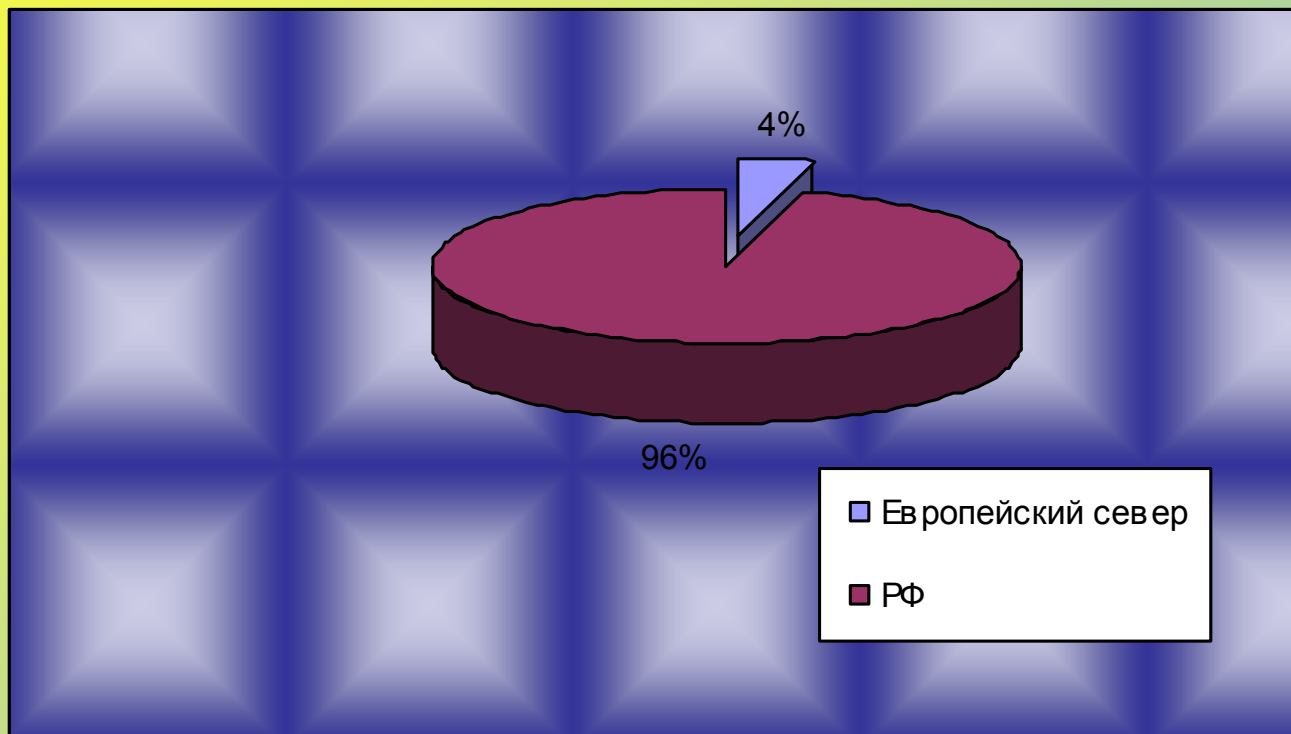


Космодром в Плесецке

Население

Численность населения района составляет 6 млн. чел., или 4,1% всего населения российской федерации. Плотность населения составляет 4,1 чел. на 1 кв. км.

Удельный вес городского населения - 78,8% всего населения района. Среди всех областей и субъектов федерации района наиболее высокой долей городского населения (92,1%) выделяется мурманская область, самая низкая доля городского населения характерна для вологодской области (65,8%).



Территориальные особенности формирования населения в областях и республиках района обусловлены различиями природными условиями и неодинаковым уровнем их социально-экономического развития.

Немного истории...

В основном этапы заселения территории Европейского Севера рисуется следующим образом:



Народы Европейского Севера.

Народы проживающие на территории Европейского Севера:

➤ Коми



➤ Ненцы



➤ Карелы



➤ Саамы



Что посмотреть?

Достопримечательности района.

Основные достопримечательности района Европейского Севера считаются:

- ✓ [Киж](#)
- ✓ [Великий Устюг](#)
- ✓ [Столбы выветривания](#)
- ✓ [Малые Карелы](#)
- ✓ [Кирилло - Белозерский монастырь](#)



*Спасибо за
внимание!*