

Муниципальное бюджетное учреждение дополнительного образования  
Центр детско-юношеского туризма города Южно-Сахалинска

Виртуальный музейный уголок

«Острова»:

опыт создания и работы

Автор:  
Елисеева Ксения Николаевна,  
методист ЦДЮТ по краеведению  
высшей категории

Южно-Сахалинск  
2023

# ~Островок~

ТУРИСТСКО-КРАЕВЕДЧЕСКИЙ  
ВИРТУАЛЬНЫЙ МУЗЕЙ  
О САХАЛИНСКОЙ ОБЛАСТИ

ПРИСОЕДИНИТЬСЯ  
«ВКонтакте»:



[https://vk.com/ostrovok\\_sakh](https://vk.com/ostrovok_sakh)

## ЗАЧЕМ И ПОЧЕМУ?

Идея создания краеведческого уголка родилась 6 лет назад у двух методистов Центра детско-юношеского туризма города Южно-Сахалинска - **Ксении Николаевны Елисеевой** и **Александра Сергеевича Челнокова**. Мечте об открытии настоящего музея ЦДЮТ не удалось сбыться, поэтому **26 марта 2021 г.** после долгих обсуждений, сомнений и воодушевлений в социальной сети «ВКонтакте» появился **~ОСТРОВОК~** - творческое сообщество, сердцем которого стал фонд полевых и исследовательских материалов. Одни экспонаты – фотографии, документы - рассказывают об истории детско-юношеского туризма в нашем регионе, а другие - исторические артефакты, геологические образцы и т.д. - были собраны в походах и экспедициях Молодёжного поискового объединения «Франтирер» и станции юных туристов (ныне ЦДЮТ). Поиск на протяжении десятилетий вели их учащиеся, педагоги и друзья, энтузиасты продолжают его и сегодня.

**~ОСТРОВОК~** всегда открыт для посетителей - туристов, знатоков истории и любителей природы, для школьников, родителей и педагогов, для сахалинцев и гостей из других краёв, которые ценят Область На Островах и хотят познакомиться с ней поближе.





Различные полевые находки не раз становились предметами для школьных исследований, которые вели педагоги и учащиеся СЮТур, затем ЦДЮТ. Особенно масштабный и ценный вклад в эту работу сделали те из них, кто входил в состав МПО «Франтирер», существовавшего при станции туристов с 1995 г. под руководством педагога и методиста А.С. Челнокова. Вся эта деятельность велась в рамках составленной им вариативной программы актуализации материалов детско-юношеских научно-исследовательских экспедиций **«Источник-Б»**. В 1998 г. она была отмечена грантом 3-й степени всероссийского конкурса вариативных программ в дополнительном образовании детей.

В 1990-первой половине 2000-х гг. доклады и статьи регулярно озвучивались на краеведческих и научно-исследовательских конференциях: "Отечестве", Рыжковских и Козыревских чтениях и др. Часть работ была опубликована в сборниках тезисов и краеведческой печати.



К 2001 году количество публикаций СЮТур равнялось 143, и большинство их было основано на изучении полевых материалов. В журналах "Краеведческий бюллетень" и "Вестник Сахалинского музея" в тот период были созданы специальные рубрики для публикаций ребят - "В МПО "Франтирер", "Краеведы ведут поиск".



Полевые материалы всегда являлись важным компонентом учебно-методического комплекса СЮТур и ЦДЮТ. Исторические артефакты, образцы флоры и фауны, геологические находки использовались в качестве наглядности на краеведческих занятиях, при разработке маршрутов, а также для проведения семинаров и соревнований в рамках слётов юных туристов-краеведов.



Социальная сеть «ВКонтакте» была выбрана в качестве базы для создания виртуального музейного уголка по нескольким причинам.

Важнейшие из них:

✓ **доступность**

(просмотр страницы возможен даже для неавторизованных пользователей; при необходимости можно делать сообщество закрытым);

✓ **широкая аудитория и обратная связь**

(сеть популярна среди школьников, молодежи и взрослых всех возрастов);

✓ **универсальность**

(можно представлять самые разные материалы - фото и видео, звуковые файлы, документы разных форматов, онлайн-тексты, ссылки на Интернет-ресурсы);

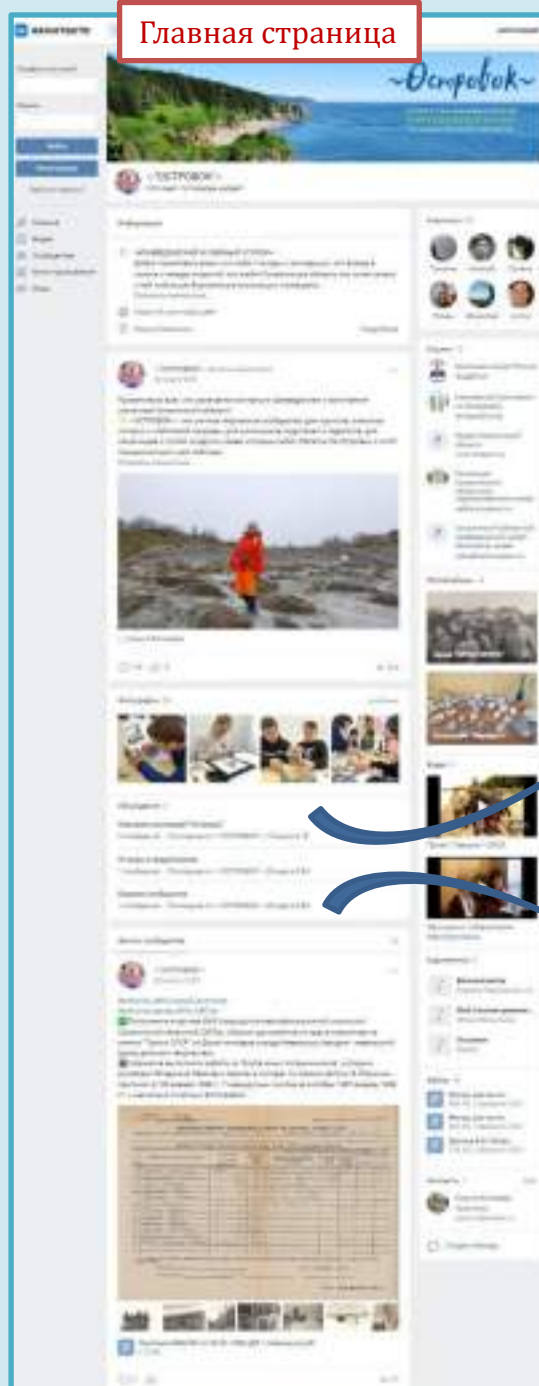
✓ **неограниченный объем информации**

(можно хранить файлы любого размера, создавать обширные фотоальбомы);

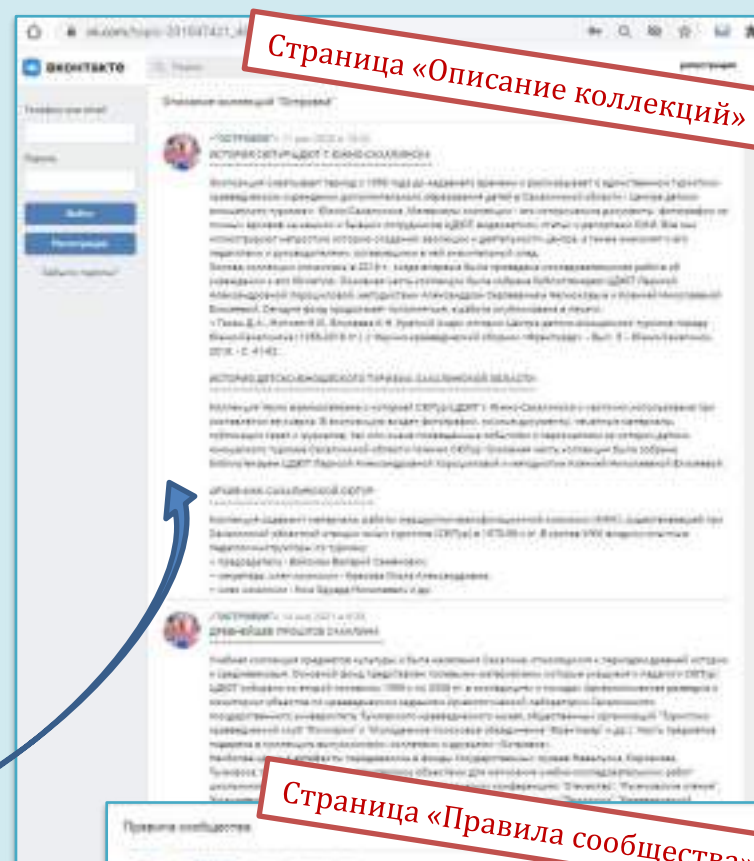
✓ **инструментарий**

(можно создавать различную структуру сообщества, есть функции, полезные для обработки и экспонирования файлов, ведения прямых эфиров, контроля и статистики посещаемости и т.д.).

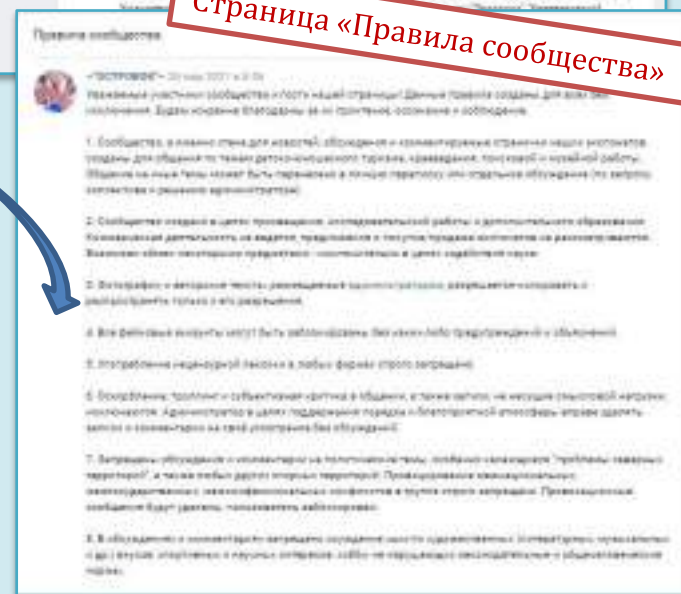
Главная страница



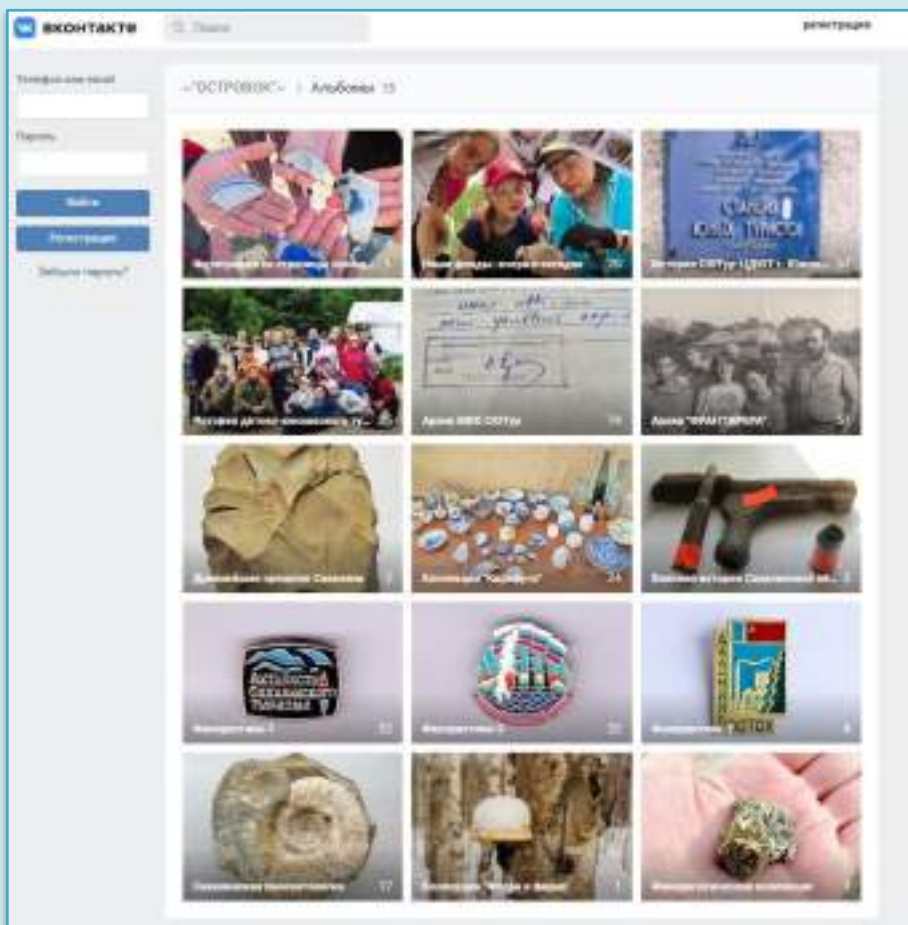
Страница «Описание коллекций»



Страница «Правила сообщества»







## Новостная лента



## Основа виртуального музейного уголка – раздел «Фотоальбомы» .

Каждый альбом представляет собой экспозицию тематической коллекции. Фотография одновременно играет роль карточки музейного предмета – к ней можно составить текстовое описание, добавить дополнительные фото и другие файлы.

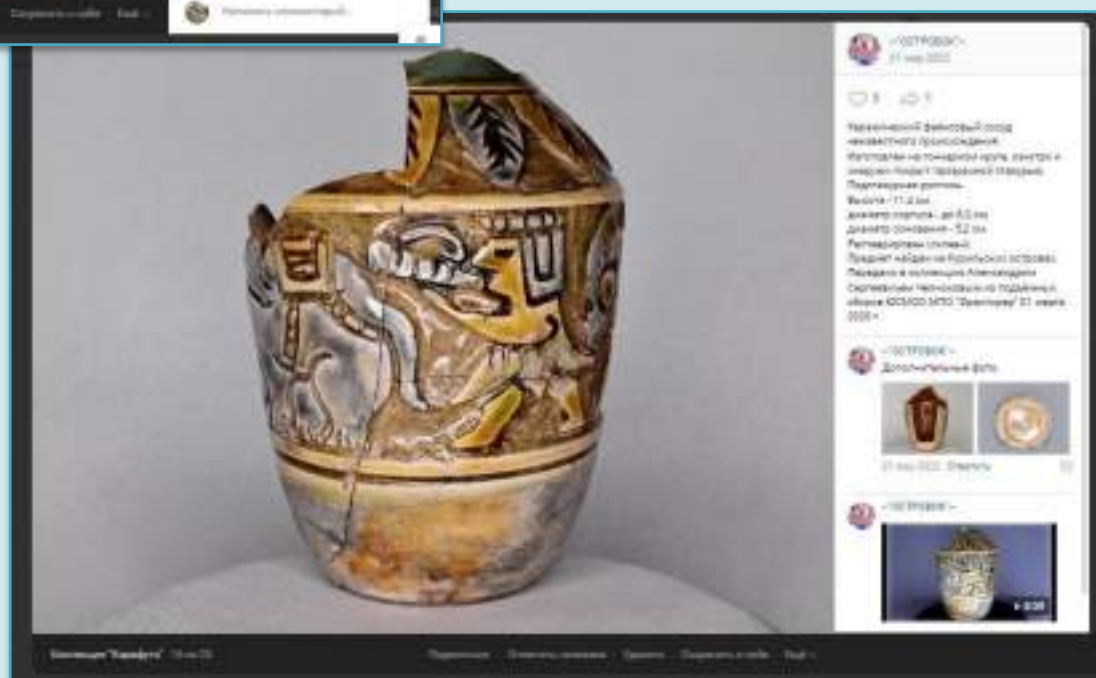
Новости о работе с коллекциями – поиске и пополнении новыми экспонатами, описании предметов – публикуются на главной странице сообщества. Ориентироваться в этой информации помогают **#теги**, с помощью этого инструмента удобно структурировать новые записи на главной странице и искать старые.





Фотография ВК  
=  
...

...  
=  
музейный экспонат



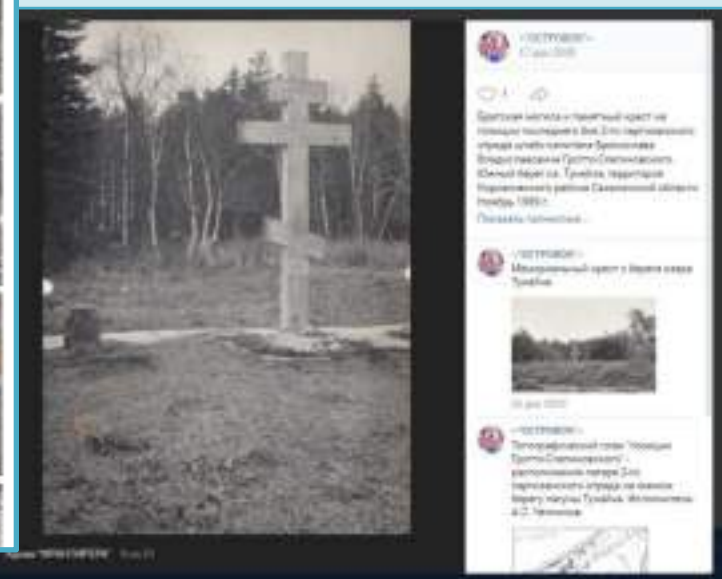


**Коллекция «Архив ФРАНТИРЕРА»**

Архив "ФРАНТИРЕРА"

Материалы переданы в коллекцию лично А.С. Челоковому, С. Кимов, А. Ивашкину.


[45 фотографий](#) · [Редактировать альбом](#) · [Комментарии к альбому](#)



# Коллекция «История СЮТур-ЦДЮТ г. Южно-Сахалинска»

## История СЮТур-ЦДЮТ г. Южно-Сахалинска

34 фотографии · Редактировать альбом · Комментарии к альбому





# Коллекция «История детско-юношеского туризма Сахалинской области»



# Коллекция «Архив МКК СЮТур»

## Архив МКК СЮТур

Материалы работы маршрутно-квалификационной комиссии, существовавшей при Сахалинской областной станции юных туристов (СЮТур) в 1970-90-х гг.: отчеты о походах, маршрутные документы, фотографии.

15 фотографий · Редактировать альбом · Комментарии к альбому





**Коллекция «Карафуто»**

Коллекция "Карафуту"

Экспозиция посвящена периоду губернаторства Карафута (1905-1945 гг.) в истории Сахалинской области - времени, когда Южный Сахалин принадлежал Японии и активно ею колонизировался. В коллекции собраны различные предметы культуры и быта японского населения Карафута, найденные на острове.

24 фотографии · Редактировать альбом · Комментарии к альбому

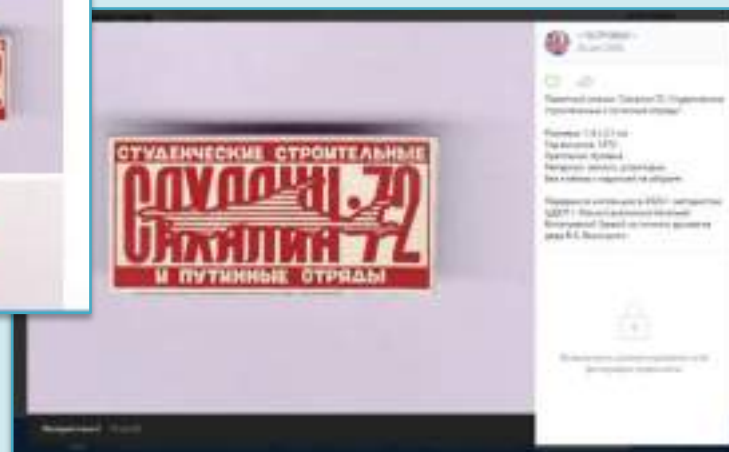


# **Коллекция «Фалеристика»:** Часть 1 – «Туристские и спортивные значки» Часть 2 – «Сахалинская область» Часть 3 – «Дальний Восток»

## **Фалеристика-2**

Коллекция "Фалеристика", тематическая часть 2:  
 "Сахалинская область"

22 фотографии - Комментарии к альбому








**ПОТЕНЦИАЛЬНЫЕ НАПРАВЛЕНИЯ РАБОТЫ С ДЕТЬМИ,**  
**или**  
**виртуальный музейный уголок**  
**как образовательный ресурс**



## 1. Учебно-исследовательская и проектная деятельность



Виртуальный формат работы музейного уголка позволяет успешно использовать его для учебно-исследовательской и проектной работы. Активисты объединения ЦДЮТ «Японский язык с элементами краеведения» (педагог **Ольга Юрьевна Башлий**) приняли участие в проекте по разработке коллекции предметов «Карафуто». С февраля по май 2021 г. ребята выполнили перевод японских надписей на нескольких артефактах, провели камеральную обработку, составили музейные описания предметов и завели их карточки в **~ОСТРОВКЕ~**

В период с мая 2021 по апрель 2022 гг. несколько докладов о проделанных исследованиях прозвучали на **краеведческих мероприятиях** различного уровня – от местного до федерального.



# 1. Учебно-исследовательская и проектная деятельность

## Атрибуция музейных экспонатов

МБУ ДО Центр детско-юношеского туризма г. Южно-Сахалинска  
Краеведческий музейный уголок «Островок»

№ 95

E-mail: [gimco-tt@yandex.ru](mailto:gimco-tt@yandex.ru)  
ВКонтакте: [https://vk.com/ostrovok\\_sakh](https://vk.com/ostrovok_sakh)

### КАРТОЧКА-ОПИСАНИЕ МУЗЕЙНОГО ПРЕДМЕТА

ФИО автора описания	Степаниденко Тимур Константинович	
Объединения, год обучения	«Японский язык с элементами краеведения», 2 г.о.	
Возраст (лет)	13	
ФИО руководителя	Башлий Ольга Юрьевна	
Дата составления	23 марта 2021 г.	
Телефон для связи		
E-mail:		
<b>1. Наименование предмета:</b> тхван (чайный стакан)		
<b>2. Внешний вид предмета (изображения предмета и/или его значимых фрагментов):</b>		
		
<b>3. Название коллекции:</b> «Карафуто»		<b>4. Шифр предмета:</b>
<b>5. Основные характеристики предмета:</b>		
<b>5.1. природное (естественное) происхождение:</b> <input type="checkbox"/>		
<b>5.1.1. Размеры:</b>	<b>5.1.2. Возраст (примерная датировка):</b>	<b>5.1.3. Состав:</b>
<b>5.2. антропогенное (искусственное) происхождение:</b> <input checked="" type="checkbox"/>		
<b>5.2.1. Размеры:</b> Высота – 5,7 см, диаметр корпуса – 5,5 см, диаметру основания – 3,1 см.	<b>5.2.2. Возраст (время изготовления):</b> 1905-1945 гг. (период губернаторства Карафуто)	<b>5.2.3. Место изготовления:</b> Япония
<b>5.2.4. Автор:</b> Неизвестен	<b>5.2.5. Материал и техника изготовления:</b> Керамика (фарфор), глазурь. Одноцветная подглазурная роспись красной краской. На внешней стороне корпуса выполнен художественный рисунок, на доннышке снаружи – иероглифическая надпись.	


МБУ ДО Центр детско-юношеского туризма г. Южно-Сахалинска  
Краеведческий музейный уголок «Островок»

№ 95

E-mail: [gimco-tt@yandex.ru](mailto:gimco-tt@yandex.ru)  
ВКонтакте: [https://vk.com/ostrovok\\_sakh](https://vk.com/ostrovok_sakh)

### 6. Надписи и клейма:

#### 6.1. Изображения надписей и клейм (рисунки, фотографии):



#### 6.2. Расшифровка и/или перевод:

На дне стакана с внешней стороны горизонтально расположена надпись, состоящая из двух японских иероглифов 九谷, написанных в авторском стиле (чтение на предмете справа налево).  
Первый иероглиф 九 имеет чтение «ку», перевод вне сочетания – «девять».  
Второй иероглиф 谷 читается как «танио», перевод вне сочетания – «долина».  
Надпись целиком читается как слово «кутанио», при этом самостоятельное значение каждого знака утрачивается и образуется имя собственное, означающее вид японского фарфора, а также топоним (деревня Кутани, ныне входящая в состав г. Кага в префектуре Исихава на о-ве Хонсю, место производства данного вида керамики).

**7. Сохранность предмета:** Предмет сохранился не полностью, имеются дно с основанием и часть стенки корпуса. Следов реставрации нет.

**8. Автор находки или предыдущий владелец:**  
Найдено Михеевым Николаем Борисовичем.

**9. Местонахождение предмета, координаты (при наличии):**  
Долинский район Сахалинской области. Терраса между устьем реки Размолонки (левого притока реки Долинки) и Охотским морем.

**10. Дата находки:**  
15 мая 2020 г.

**11. Дата передачи в коллекцию:**  
15 мая 2020 г.



**Выступления участников проекта «Карафут»  
на Открытых краеведческих чтениях ЦДЮТ памяти А.С. Челнокова (23 мая 2021 г.)**



**Выступления на Всероссийских краеведческих чтениях юных краеведов-туристов  
(16 ноября 2021 г., ZOOM)**



**Выступления на федеральном этапе  
Всероссийского конкурса краеведческих исследовательских работ «Отечество»  
(апрель 2022 г, ZOOM)**





## 2. Поисковая деятельность

—ОСТРОВОК—  
17 окт 2022

Postovok\_saito\_pomok

Зима уже близко! Надо ловить уходящие дни полевых сезонов и успеть до снега посетить интересные поисковые точки. На этот раз в экспедицию —ОСТРОВКА— отправилась группа объединения ЦДЮТ г. Южно-Сахалинска "Японский язык о элементах краеведения". Некоторые ее участники тарбовазрак и мегалодонах, поэтому цель похода: Показать еще



Палеозоология на Владимирку  
Альбом: 56 снимков

10 2 1

—ОСТРОВОК—  
3 окт 2021

Японский язык о

Палеозоология в долине реки Сусун. По выражению замечательного советского геолога Владимира Николаевича Верещагина, здесь наблюдается почти полный разрыв всей толщи верхнекаменноугольного отложения горных пород, который можно исследовать в походах по реке и ее живописным притокам между селами Санаторск и Санаторское. Кстати, именно Санаторск — место, где нашли единственного в мире сахалинского динозавра — ниппонозавра.

Побывав на одном из таких ручьев, где можно легко познакомиться с древними обитателями доисторического моря — в первую очередь, разнообразными головоногими моллюсками — элементами.

Первый геологический возраст южносахалинских кампан (88.72 млн лет назад).

фото Юлены Шляхеевой, 03.10.21.



00 2 6

913

Дмитрий Буев  
Хороший урожай!

5 окт 2021 Ответить Поделиться

1

ОК—  
22

КСИ

онским днем приобщились к поисковой работе ребята из южно-сахалинского Центра детского-юношеского туризма, юный спортсмен ориентированием, на благодаря своему герою Теню готовы к любым приключениям, например, взять и геологическую экспедицию. Показать еще



В верховьях Сусун

50 фотографий

15 2 1

257



## 2. Поисковая деятельность



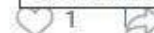
### 3. PR – общественные связи



Понравилось 1 человеку

~ОСТРОВОК~  
16 дек 2020

Вячеслав Бородин



БОРОДИН ОЛЕГ ПАВЛОВИЧ (1925-1997) - геолог и педагог Сахалинской облСЮТур, на полевой практике с участниками геологического отряда.

В 1970-х гг. Олег Павлович работал старшим геологом ПГО "Сахалингеология". Знакомство с приехавшим на Сахалин в 1972 году Валерием Семеновичем Вайсманом ([https://vk.com/ostrovok\\_sakh?z=photo-201047421\\_457239..](https://vk.com/ostrovok_sakh?z=photo-201047421_457239..)) привело к их долгой дружбе, Олег Павлович стал его соратником в организации детско-юношеского геологического движения в Сахалинской области. Движение включало работу школьных кружков, проведение экспедиций и слетов юных геологов. Вместе с В.С. Вайсманом Олег Павлович в 1978-1997 гг. руководил юношеской геологической партией (ЮГП), работавшей сначала при облСЮТур, а затем при Сахалинской геологоразведочной экспедиции до 2001 года.

В 1990-х гг. Олег Павлович перешел работать в областной центр внешкольной работы (создан в 1995 г.) на должность методиста

История СЮТур-ЦДЮТ г. Южно-Сахалинска 9 из 65

Поделиться · Отметить человека · Удалить · Сохранить к себе · Ещё ▾



Написать комментарий...



### 3. PR – общественные связи

МАОУ СОШ № 32, эколого-краеведческий клуб  
«Белый орлан»,  
г. Южно-Сахалинск

~\*ОСТРОВОК\*~  
17 мая 2022 · от Ксении Елисейевой

#ostrovok\_sakh\_poisk

На одном из любимых маршрутов ~ОСТРОВКА~ в окрестностях города Южно-Сахалинска побывали ученики СОШ №32

День получился что надо! Удалось пополнить школьную коллекцию интересными предметами - японским артефактом, окаменелостями, зоологическими материалами. Не без трудностей, как эт. Показать ещё



По реке Владимировке-2022  
Альбом - 40 снимков

14 2

581

Клуб «Юный геолог» им. П.М. Бондаренко  
при НИИ цитологии и генетики СО РАН,  
г. Новосибирск

~\*ОСТРОВОК\*~  
4 сен 2021 · от Ксении Елисейевой

#ostrovok\_sakh\_poisk

В августе на Сахалине побывала замечательная исследовательская команда - участники новосибирского Клуба "Юный геолог" имени П.М. Бондаренко, "Юные геологи ДПШ г. Челябинска", школьники из города Губаха Пермского края и Екатеринбурга.

Один из экспедиционных дней прошел на притоках рек. Показать ещё



65 8

1.2K

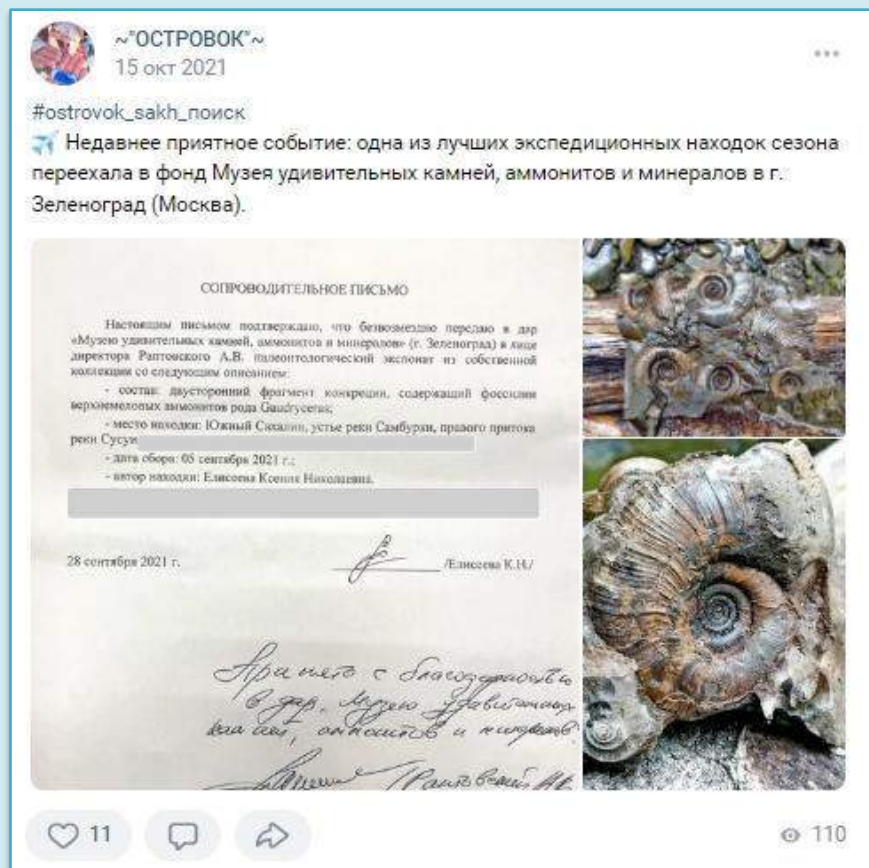


### 3. PR – общественные связи

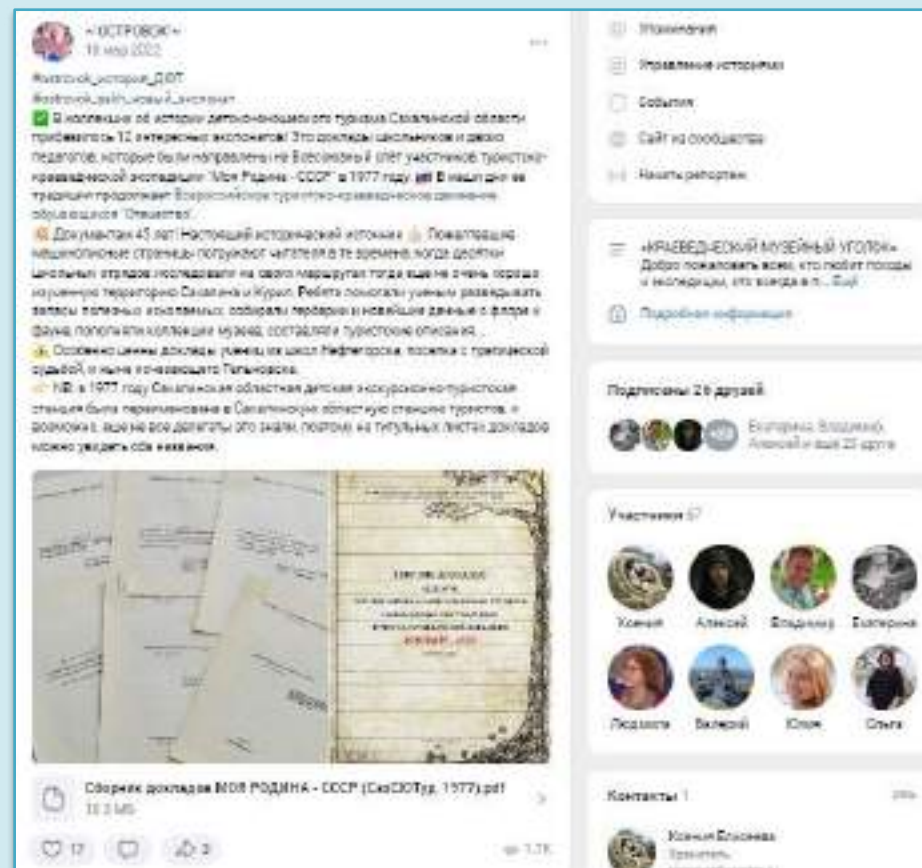
ГБОУДО ОЦВВР, музейная комната  
«Дополнительное образование детей.  
История и развитие»



### 3. PR – общественные связи



Музей удивительных камней,  
аммонитов и минералов.  
Зеленоград (Москва)



Всероссийское туристско-краеведческое  
движение «ОТЕЧЕСТВО»,  
ФЦДЮТК ФЦДО, г. Москва





**БЛАГОДАРИМ ЗА ВНИМАНИЕ!**