

**МУНИЦИПАЛЬНОЕ КАЗЕННОЕ ОБЩЕОБРАЗОВАТЕЛЬНОЕ УЧРЕЖДЕНИЕ
«ИЧКИНСКАЯ СРЕДНЯЯ ОБЩЕОБРАЗОВАТЕЛЬНАЯ ШКОЛА»**

Внеклассное мероприятие. Интеллектуальный квиз по английскому языку «Pearls of Shadrinsky land» (Жемчужины Шадринской земли).

**Автор:
Учитель английского языка Ильиных Татьяна Васильевна**

с. Ичкино, 2024

Аннотация

Интеллектуальный квиз по английскому языку **«Pearls of Shadrinsky land»** (Жемчужины Шадринской земли) может быть использован в 7-9 классах для проверки усвоения обучающимися пройденного материала. Квиз поможет ученикам вспомнить и закрепить изученные темы. Данная методическая разработка имеет широкое применение и может использоваться как на уроках английского языка, так и во внеурочной деятельности. Использование интеллектуальной игры внесет разнообразие в учебный процесс и сделает урок более интересным.

Кроме того, квиз способствует развитию навыков критического мышления, решения задач и работы в команде. Данная интеллектуальная игра готовит обучающихся к формату экзаменов, которые часто включают в себя выбор правильного ответа из нескольких предложенных вариантов, понимание прочитанного текста.

Так как данная методическая разработка затрагивает краеведческую направленность, эта интерактивная игра поможет участникам узнать много нового и интересного о своем родном крае. Участники смогут проверить свои знания об истории, культуре и достопримечательностях своего округа. Квиз состоит из различных вопросов и заданий, которые охватывают все аспекты краеведения. Участники могут играть как индивидуально, так и в командах, что делает игру еще более увлекательной и соревновательной. Игра позволит участникам не только узнать что – то новое о нашем округе, но и дает возможность ее использования в различных интеллектуальных турнирах.

ОГЛАВЛЕНИЕ

ПОЯСНИТЕЛЬНАЯ ЗАПИСКА.....	4
ИНФОРМАЦИОННЫЕ РЕСУРСЫ.....	5
ОСНОВНАЯ ЧАСТЬ.....	6
ПРИЛОЖЕНИЕ №1 ИГРОВОЕ ПОЛЕ	
ПРИЛОЖЕНИЕ №2 КАРТОЧКИ С ВОПРОСА	
ПРИЛОЖЕНИЕ №3 КАРТЫ МЕСТНОСТИ	

Пояснительная записка

Актуальность. Краеведческий квиз на уроке английского языка может быть актуальным в нескольких аспектах:

Изучение языка через контекст: квиз позволяет учащимся изучать английский язык в контексте своего родного края, что делает процесс обучения более интересным и понятным.

Развитие критического мышления: участники квиза должны анализировать информацию, делать выводы и принимать решения, что развивает критическое мышление.

Патриотическое воспитание: участие в краеведческом квизе может способствовать развитию чувства гордости за свою страну и свой регион.

Расширение кругозора: квиз помогает учащимся узнать больше о своем крае, его истории, культуре и природе, что способствует общему развитию личности.

Однако стоит отметить, что использование краеведческого квиза на уроках английского языка должно быть адаптировано под уровень и интересы учащихся, а также учитывать специфику учебного заведения и региона.

Новизна использования краеведческого квиза на уроках английского языка заключается в интеграции образовательного контента с региональными особенностями, что позволяет обучающимся не только изучать иностранный язык, но и узнавать больше о своем родном регионе. Это помогает создать интерес к изучению языка и мотивировать обучающихся к активному участию в образовательном процессе.

Педагогическая целесообразность использования краеведческого квиза на уроках английского языка обусловлена рядом факторов:

Повышение мотивации обучающихся: использование краеведческого материала на уроках английского языка делает процесс обучения интересным и привлекательным для обучающихся, что в свою очередь повышает их мотивацию к изучению предмета.

Развитие коммуникативных навыков: работа с краеведческим материалом требует от обучающихся обсуждения различных тем и вопросов, связанных с историей, культурой и традициями своего региона, что способствует развитию их коммуникативных навыков.

Расширение кругозора обучающихся: изучение краеведческого материала позволяет учащимся узнать больше о своем крае, его истории, культуре и традициях, что способствует расширению их кругозора.

Интеграция с другими предметами: краеведческий материал может быть использован для интеграции английского языка с другими учебными предметами, такими как история, география, обществознание и др.

Цель подготовки методического материала: разработать интеллектуальную игру, которая поможет педагогам и обучающимся в игровой, соревновательной форме изучать английский язык в интеграции с краеведческим аспектом.

Ожидаемый результат.

Использование краеведческого квиза на уроке английского языка может привести к следующим результатам:

Улучшение языковых навыков: обучающиеся будут активно использовать английский язык для поиска ответов на вопросы квиза, что поможет им улучшить свои разговорные, письменные и слуховые навыки.

Развитие критического мышления и аналитических навыков: для успешного участия в квизе обучающимся потребуется анализировать информацию, сравнивать различные точки зрения и делать выводы.

Развитие коммуникативных навыков: Работа в команде, обсуждение вопросов квиза и презентация результатов могут способствовать развитию коммуникативных навыков.

Воспитание чувства патриотизма: использование краеведческого материала на уроках английского языка может способствовать воспитанию у обучающихся чувства патриотизма и гордости за свою малую родину.

Информационный ресурсы:

<https://zaural.pro/>

<https://shepdrevlehran.ru/hramy/shadrinskiy-rayon/>

<https://tourism-kurgan.ru/dostoprimechatelnosti-shadrinskogo-rajona/>

[https://ru.wikipedia.org/wiki/Категория:Родившиеся в Шадринском районе](https://ru.wikipedia.org/wiki/Категория:Родившиеся_в_Шадринском_районе)

Основная часть

Описание игры

Интеллектуальный квиз «**Pearls of Shadrinsky land**» (**Жемчужины Шадринской земли**) по английскому языку предназначен для усовершенствования навыков владения английским языком, а также призван помочь ученикам лучше понять культуру и историю родного края, язык которой они изучают, а также развить их языковые навыки, коммуникативные и аналитические способности. В игровой форме можно как проверить знание обучающихся, так и узнать много новых и интересных фактов о Шадринском округе.

Игра состоит из 4 раундов. Вопросы могут быть разных типов: на знание фактов, на логику, на интуицию и т.д.

На каждый вопрос дается определенное количество времени на ответ.

За каждый правильный ответ команда получает определенное количество очков.

Побеждает команда, набравшая наибольшее количество очков по итогам всех раундов.

Правила игры

В игре могут участвовать как отдельные игроки, так и команды по 3-5 человек. Также для игры необходим ведущий (можно выбрать учащегося из старших классов в рамках программы наставничества, модель ученик-ученик). Перед началом игры игроку или команде предлагается выбрать капитана, а также название команды. Игрокам раздаются бланки в количестве 4 штук с нумерацией раундов, в которые команды будут записывать свои ответы.






Раунды имеют тематический характер. В первом раунде нужно выбрать и записать правильный ответ из предложенных вариантов.








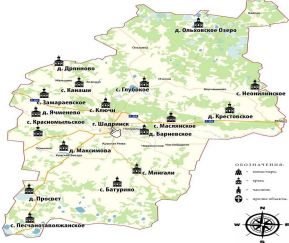



Во втором раунде участникам предлагается посмотреть на картинки, и выбрать достопримечательности и известные личности Шадринского МО, найти место расположения объектов на картах и дать характеристику. В третьем раунде участники команды должны по описанию угадать место, о котором идет речь. В тексте зашифровано описание значимых мест Шадринского МО. В четвертом раунде нужно дать ответы на вопросы. В этом задании представлены интересные факты Шадринского МО.

После каждого вопроса игрокам предоставляется по 1 минуте, чтобы подумать, посоветоваться и записать ответ. После сигнала, игроки должны сдать бланк с ответами. На выполнение задания 2,3 предоставляется до 10 минут. За каждый правильный ответ, команде начисляется один бал.

Важно! Все ответы участники команды должны записывать на английском языке, иначе ответ не будет засчитан.

Карточки для квиза «Pearls of Shadrinsky land»

Round 1			
1. When was Shadrinsky district formed?	A. 1924	B. 1945	C. 1943
			
2. What is the coat of arms (герб) of Shadrinsky district?	A	B	C
			
3. How many teeth are there on the coat of arms of Shadrinsky district now?	A. three	B. five	C. one
4. How many heroes of the Soviet Union were in Shadrinsky district? 	A. 17	B. 14	C. 7
5. Name the main river of Shadrinsky district.	A. Iset	B. Tobol	C. Kanash
6. Where can the remains of ancient animals be found in Shadrinsky district?	A. Stone log near the Ichkino River	B. near the Barneva River	C. in the subtaiga forests and swamps






			
Round 2			
1.Match the pictures and the names.			
	1 A.thermal springs	2 B.Sanatorium Pearl of the Trans-Urals.	3 C.sanatorium Medvezhye lake
2.Find Shadrinsky district on the map of Kurgan region. Mark the boundaries of the area and describe its location.			
3.Find the church of your village on the map. If there is no church, any one of your choice. Explain where the churches were built?			
4.Look at the photos. These are the famous people of Shadrinsky district. Whose photo is associated with the symbols of Shadrinsky district?			
	Nosilov Konstantin Dmitrievich, Russian polar explorer, traveler, ethnographer, writer	Maltsev Terenty Semyonovich, breeder and innovator of agriculture of the USSR.	Petrovskikh Viktor Romanovich, Soviet teacher, director
Round 3			








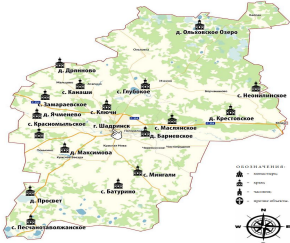



вопрос	ответ		
1.This is a place where exhibits are kept. It is one of the oldest in the Urals. It was opened on January 9, 1918 on the basis of historical and local history collections collected by the famous Ural local historian.			
2. It was one of the largest in Russia in the second half of the XIX century. It took place in Shadrinsky district, Kurgan Region until 1913. It began to take place again in 2012. It is becoming more popular every year. It is also important that it takes place in its historical place, near the church. It is located on a plot of 20 hectares. Almost everything you can buy here ! Horses, cows, pigs, hens, grain, flour, honey, sugar, printed and non-printed gingerbread, craft cheeses and local herbs, knitted items, clay pots, valenki and much more.			
3. We invite you to excursions, photo shoots and horse riding lessons! Horseback riding is a great emotional shake-up, a release from stress. Also you can have Horse Riding classes. Well-behaved, well-trained horses of different breeds and colors. Attentive staff. Picturesque places.			
<i>Round 4</i>			

вопрос	ответ		
1. Which piece of furniture is kept in the Royal Museum of London?			
2. Where are the unusually straight streets in a village?			
3. What is the main coat of arms of the district?			
4. What plants grow in Shadrinsky district and are also the symbols of the UK countries?			

Вопросы с правильными ответами для квиза «Pearls of Shadrinsky land»

Правильные ответы выделены красным шрифтом

Round 1			
1. When was Shadrinsky district formed?	A. 1924	B. 1945	C. 1943
			
2. What is the coat of arms (герб) of Shadrinsky district?	A	B	C
			
3. How many teeth are there on the coat of arms of Shadrinsky district now?	A. three	B. five	C. one
4. How many heroes of the Soviet Union were in Shadrinsky district? 	A. 17	B. 14	C. 7
5. Name the main river of Shadrinsky district.	A. Iset	B. Tobol	C. Kanash
6. Where can the remains of ancient animals be found in	A. Stone log near the Ichkino River	B. near the Barneva River	C. in the subtaiga forests

Shadrinsky district?			and swamps
			
Round 2			
1.Match the pictures and the names.			
1 B.Sanatorium Pearl of the Trans-Urals. 2 thermal springs 3 C.sanatorium Medvezhye lake	1 A.thermal springs	2 B.Sanatorium Pearl of the Trans-Urals.	3 C.sanatorium Medvezhye lake
2.Find Shadrinsky district on the map of Kurgan region. Mark the boundaries of the area and describe its location.			borders with the Sverdlovsk region, with Shatrovsky, Kargapolsky, Mishkinsky, Shumikhinsky and Dalmatovsky districts
3.Find the church of your village on the map. If there is no church, any one of your choice .Why is the church so important to the village?		The church was built on a hill so that it could be seen far away and the sound of the bells could be heard well	
4.Look at the photos. These are the famous people of Shadrinsky district. Whose photo is associated with the symbols of Shadrinsky district?			
	Nosilov Konstantin	Maltsev Terenty	Petrovskikh

	Dmitrievich, Russian polar explorer, traveler, ethnographer, writer	Semyonovich, breeder and innovator of agriculture of the USSR.	Viktor Romanovich, Soviet teacher, director
Round 3			
вопрос	ответ		
1.This is a place where exhibits are kept. It is one of the oldest in the Urals. It was opened on January 9, 1918 on the basis of historical and local history collections collected by the famous Ural local historian.	Shadrinsk Museum named after V.P.Biryukov		
2. It was one of the largest in Russia in the second half of the XIX century. It took place in Shadrinsky district, Kurgan Region until 1913. It began to take place again in 2012. It is becoming more popular every year. It is also important that it takes place in its historical place, near the church. It is located on a plot of 20 hectares. Almost everything you can buy here ! Horses, cows, pigs, hens, grain, flour, honey, sugar, printed and non-printed gingerbread, craft cheeses and local herbs, knitted items, clay pots, valenki and much more.	Krestovsko-Ivanovskaya Fair		
3. We invite you to excursions, photo shoots and horse riding lessons! Horseback riding is a great emotional shake-up, a release from stress. Also you can have Horse Riding classes. Well-behaved, well-	Shadrinsk Plemkonezovod		

trained horses of different breeds and colors. Attentive staff. Picturesque places.			
Round 4			
вопрос	ответ		
1. Which piece of furniture is kept in the Royal Museum of London?	Kanashinsky carpet		
2. Where are the unusually straight streets in a village?	Kovriga village		
3. What is the main coat of arms of the district?	the famous Shadrinsky goose		
4. What plants grow in Shadrinsky district and are also the symbols of the UK countries?	rose,daffodil,thistle,leek, shamrock		

Приложение 3 Карты местности



